

# Statistik om Stockholm

Basområdeslistan  
Årsrapport 2026  
Publicerad 2026-06-02

## Innehåll

Innehåll.....	1
Tabell- och kartförteckning.....	1
Förord .....	2
Basområdeslistan 2026.....	3
Inledning.....	3
Områdesindelningen.....	3
Områdesordning .....	5
Folkmängd.....	5
Statistiksekretess .....	6
Tabell 1.....	7
Tabell 2.....	8
Tabell 3.....	29
Kartor.....	53

## Tabell- och kartförteckning

Tabell 1	Folkmängd 2025-12-31 i stadens huvuddelar, stadsområden och distrikt samt stadsdelsnämnder.
Tabell 2	Folkmängd 2025-12-31 i stadsdelsområden, SDN-delar, stadsdelar och basområden.
Tabell 3	Områdeskoder, benämningar och folkmängd 2025-12-31.
Kartor	Stadsdelsområdenas indelning i basområden.

## Förord

Basområdeslistan redovisar officiell befolkningsstatistik från SCB uppdelat utifrån Stockholms stads delområden. Områdena är utformade för att möjliggöra tillförlitliga jämförelser över tid samt vara anpassade till Stockholms stads planeringsbehov av verksamheter som ska nå ut till Stockholms stads medborgare. Stockholms stadsledningskontor ansvarar för områdesindelningen för statistik.

Befolkningsuppgifter per 1-årsklass och kön för varje basområde finns i stadens områdesdatasystem (ODS). Uppgifter ur ODS redovisas också i statistikrapporterna:

- Befolkningsöversikt 2025 (stadens och dess huvuddelars utveckling).
- Kvarterlistan 2026

Rapporterna samt befolkningsuppgifter finns även på <https://start.stockholm/om-stockholms-stad/utredningar-statistik-och-fakta/statistik/>.

Denna rapport har gjorts av Sweco Sverige AB på uppdrag av Stockholms stads Stadsledningskontor. Rapporten är utarbetad av Sara Agemark ([sara.agemark@sweco.se](mailto:sara.agemark@sweco.se)) och Tomas Johansson ([tomas.johansson3@sweco.se](mailto:tomas.johansson3@sweco.se)).

# BASOMRÅDESLISTAN 2026

## Inledning

Basområdeslistan redovisar folkmängd utifrån Stockholms stads områdesindelning för officiell befolkningsstatistik från Statistikmyndigheten SCB. Basområdeslistan är strukturerad med tre tabeller, som var och en visar olika detaljerade områdesindelningar för staden. Sist visas kartor över stadsdelsområdena och basområdenas placering.

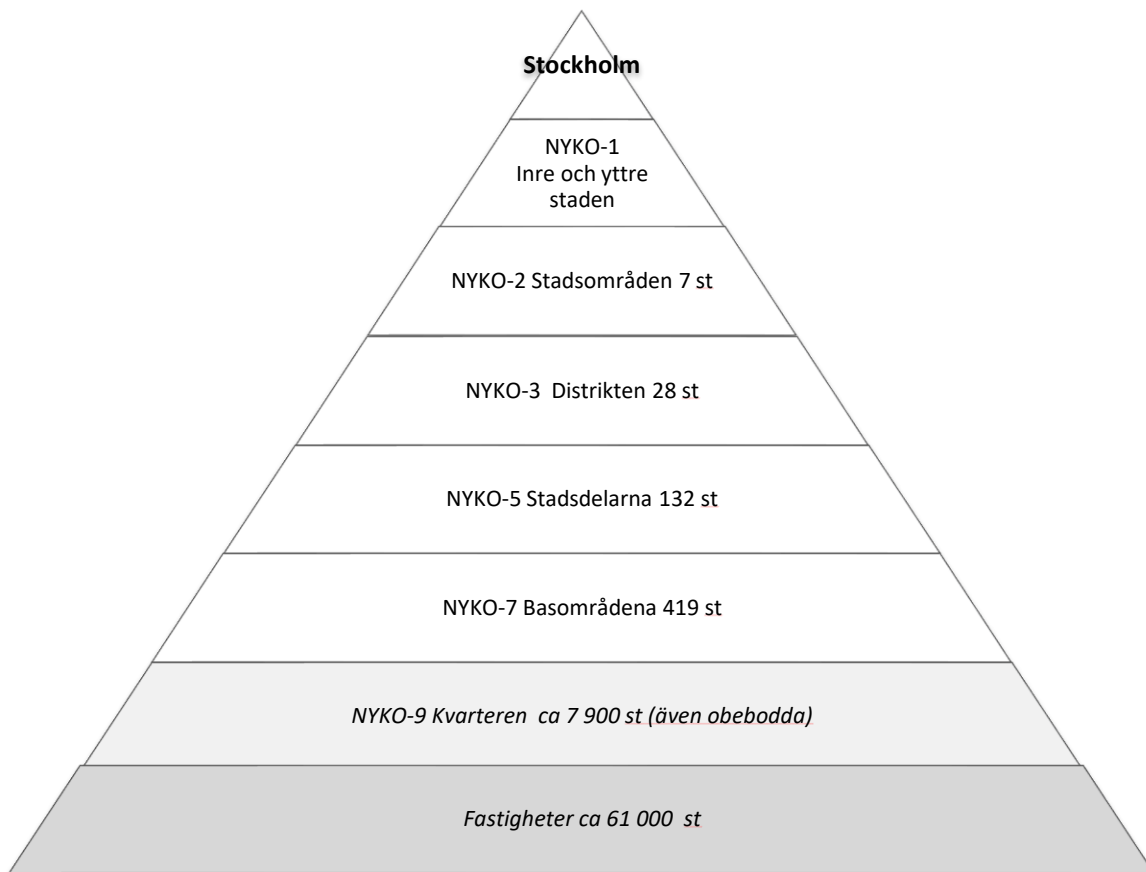
Syftet med områdesindelningarna är att kunna följa utvecklingen över tid på låg geografisk nivå. De ska också vara anpassade för de kommunala verksamheter som behöver planera utifrån befolkningstillväxt.

## Områdesindelningen

Stockholms stads befolkningsstatistik för delområden är strukturerad utifrån en hierarkisk områdesindelning, så kallade nyckelkodsområden (Nyko). Det innebär att större områden kan delas upp i mindre områden. Varje område ges en nyckelkod som motsvarar var i staden området ligger samt hur större områden består av mindre delområden. Först delas staden upp i två delar: inre och yttre staden. Därefter motsvarar varje siffra en områdesnivå. Lägsta områdesindelningen är kvarter med nio siffror i följd.

### Tabell över kodsättningen för Stockholms områdesindelning

Nyckelkod, NYKO	Områdesnivå	Antal områden
x (en siffra)	Inre/Yttre staden	2
xx (två siffror)	Stadsområden	7
xxx (tre siffror)	Distrikt	28
xxxxx (fem siffror)	Stadsdelar	132
xxxxxxx (sex siffror)	Sekundärområden (Redovisas inte i denna rapport)	381
xxxxxxxx (sju siffror)	Basområden	419
xxxxxxxxx (nio siffror)	Kvarter (Redovisas inte i denna rapport)	Ca 7 900 även obebodda (förändras årligen)



### Pyramiden visar Stockholms områdesindelningens olika lager

**Inre och yttre staden (Nyko-1)** första siffran i nyko-koden anger 1 för inre staden och 2 för ytterstaden.

**Stadsområden (Nyko-2)** de två första siffrorna delar upp inre staden i fem delområden och yttre staden i två, västerort och söderort.

**Distrikten (Nyko-3)** motsvarar hur församlingarna såg ut 1999, då kyrka och stat skildes. Med dem så går det att följa upp områdesstatistiken i relation till äldre statistik för församlingar.

**Stadsdelarna (Nyko-5)** är 132 till antalet och motsvarar de 117 stadsdelar som är utformade av stadsbyggnadskontoret, men med undantaget att stora stadsdelar i inre staden är uppdelad i fler delområden.

**Basområdena (Nyko-7)** är stadens minsta stadsövergripande geografiska områden som är möjlig att använda för tidseriestatistik. Basområdena är utvecklade utifrån det som tidigare kallades FoB-område. FoB står för Folk- och Bostadsräkning och användes för redovisning av Folk- och Bostadsräkningarna som genomfördes fram till 1990.

Basområdena används i stadens planering av kommunal verksamhet. De används för att göra befolkningsprognoser och för redovisning av årliga uppgifter som rör befolkningsstatistik.

**Kvarter (Nyko-9)** är små till ytan och många till antalet. De utgår ifrån fastigheternas utformning och ändras i regel utformning i samband med fastighetsförändringar. De används inte för Stadens planering över tid, men kan ange folkmängd på låg geografisk nivå.

**Stadsdelsnämndsområdena** är en egen indelning. Staden styrs genom stadsdelsnämnder vilka råår över så kallade stadsdelsnämndsområden, även kallat stadsdelsområde. Dessa är 11 till antalet, men de har varit fler. Stadsdelsområdena går att dela upp på stadsdelarna (Nyko-5) med ett undantag, stadsdelen Hammarbyhöjdens södra del, *Blåsut* ingår i Enskede-Årsta-Vantörs stadsdelsområde medan andra delen ingår i Skarpnäcks stadsdelsområde. Stadsdelsområdena går helt att dela upp i basområden.

Basområdeslistan redovisar även ”SDN-del” som utgår från en äldre indelning av stadsdelsområden. Indelningen tillkom omkring 2002 efter önskemål från Eurostat om att kunna göra jämförelser mellan ett antal städer. Sub City Districts, som de benämns av Eurostat, redovisas här i tabell 2 och består av 34 områden.

Alla Stockholms NYKO-nivåer ner till basområdesnivån finns i stadens Områdesdatasystem (ODS), som medarbetare i staden kan få tillgång till. Folkmängdsuppgifter finns där även på kvartersnivå. Basområdeslistan har framställts genom uttag ur ODS med redovisning av alla dess nivåer ner till basområdesnivån och av andra områden enligt nedan. Med den går det att följa befolkningsutvecklingen på delområde, från 1970-talet fram till idag uppdelat på 1-årsklasser och kön.

## Områdesordning

I tabell 1 redovisas stadens indelning i huvudområden (Inre och Yttre staden), sju stadsområden och distrikt. Sist i denna tabell finns de 11 stadsdelsnämnderna som varken kodmässigt eller geografiskt ingår i den hierarkiska indelningsordningen.

Tabell 2 är uppställd i stadsdelsnämndsordning och redovisar vilka stadsdelar och basområden som ingår i respektive stadsdelsnämnd. Även de av Eurostat efterfrågade SDN-delarna ingår i tabellen.

Tabell 3 visar alla förekommande nivåer i Nyko-hierarkien.

## Folkmängd

I basområdeslistan redovisas befolkningen 2025-12-31 uppdelad på åtta åldersklasser varav två ettårsklasser. Åldersklassindelningen är den som används vid stadens planering av barnomsorg, skola och utbildning samt äldreomsorg. Infrastruktur, kommunikationer och bebyggelseutveckling är exempel på planeringssituationer när befolkningsdata med denna indelning används.

Åldersklasser i tabell 1 – 3:

0 år - nyfödda

1–5 år - förskoleåldrar

6 år - barn i sexårsverksamhet

7–15 år - grundskoleåldrar

16–24 år - gymnasieungdomar och yngre vuxna

25–64 år - i arbetskraften

65–79 år - pensionsåldrar

80- år – äldre

## Statistiksekretess

Områden och åldersgrupper med folkmängd under fem personer har avrundats. Avrundningen görs för att skydda de enskildas integritet. I förekommande fall kan det innebära att summan av åldersgrupperna inte överensstämmer med den totala folkmängden i området.

**Tabell 1 Stadens huvuddelar, stadsområden och distrikt samt stadsdelsnämnder**

Kod	Område/distrikt	Folkm	Folkmängd 2025- 12 - 31 i åldern							
		totalt	0	1 - 5	6	7-15	16-24	25-64	65-79	80- w
<b>0</b>	<b>HELA STADEN</b>	<b>999 236</b>	<b>11 065</b>	<b>50 878</b>	<b>9 892</b>	<b>92 691</b>	<b>96 827</b>	<b>570 887</b>	<b>121 373</b>	<b>45 623</b>
	På kommunen skrivna	3 650	23	119	30	269	288	2 662	232	27
<b>1</b>	<b>Inre staden</b>	<b>356 817</b>	<b>4 165</b>	<b>15 490</b>	<b>2 570</b>	<b>23 980</b>	<b>31 776</b>	<b>206 839</b>	<b>51 245</b>	<b>20 752</b>
<u>10</u>	<u>Gamla stan - City-området</u>	<u>5 105</u>	<u>27</u>	<u>117</u>	<u>30</u>	<u>292</u>	<u>466</u>	<u>2 925</u>	<u>901</u>	<u>347</u>
101	Stockholms domkyrkodistrikt	5 105	27	117	30	292	466	2 925	901	347
<u>11</u>	<u>Vasastads-området</u>	<u>70 202</u>	<u>1 105</u>	<u>3 468</u>	<u>514</u>	<u>4 489</u>	<u>6 017</u>	<u>42 343</u>	<u>8 878</u>	<u>3 388</u>
111	Stockholms Sankt Johannes	12 123	167	522	90	800	975	7 273	1 620	676
112	Stockholms Adolf Fredrik	8 708	115	384	65	530	811	5 263	1 170	370
113	Stockholms Gustav Vasa	15 009	192	648	104	1 035	1 329	8 718	2 100	883
114	Stockholms Sankt Matteus	34 362	631	1 914	255	2 124	2 902	21 089	3 988	1 459
<u>12</u>	<u>Östermalms-området</u>	<u>83 307</u>	<u>865</u>	<u>3 574</u>	<u>654</u>	<u>5 624</u>	<u>9 626</u>	<u>45 114</u>	<u>11 893</u>	<u>5 957</u>
121	Stockholms Engelbrekt	32 715	338	1 572	290	2 395	4 774	18 576	3 367	1 403
122	Stockholms Hedvig Eleonora	10 985	133	470	76	679	982	5 904	1 824	917
123	Stockholms Oscar	39 607	394	1 532	288	2 550	3 870	20 634	6 702	3 637
<u>13</u>	<u>Kungsholms-området</u>	<u>71 235</u>	<u>874</u>	<u>3 074</u>	<u>498</u>	<u>4 446</u>	<u>5 275</u>	<u>43 517</u>	<u>9 697</u>	<u>3 854</u>
131	Kungsholmen	19 708	183	724	119	1 129	1 451	11 301	3 341	1 460
132	Stockholms Sankt Göran	42 229	580	1 964	309	2 619	3 038	26 547	5 172	2 000
133	Essinge	9 298	111	386	70	698	786	5 669	1 184	394
<u>14</u>	<u>Södermalms-området</u>	<u>126 968</u>	<u>1 294</u>	<u>5 257</u>	<u>874</u>	<u>9 129</u>	<u>10 392</u>	<u>72 940</u>	<u>19 876</u>	<u>7 206</u>
141	Stockholms Maria Magdalena	19 279	156	804	133	1 462	1 522	10 593	3 414	1 195
142	Högalid	31 709	320	1 227	197	2 060	2 417	18 485	4 885	2 118
143	Stockholms Katarina	34 773	365	1 289	238	2 022	2 831	20 637	5 497	1 894
144	Stockholms Sofia	41 207	453	1 937	306	3 585	3 622	23 225	6 080	1 999
<b>2</b>	<b>Yttre staden</b>	<b>638 769</b>	<b>6 877</b>	<b>35 269</b>	<b>7 292</b>	<b>68 442</b>	<b>64 763</b>	<b>361 386</b>	<b>69 896</b>	<b>24 844</b>
<u>21</u>	<u>Söderort</u>	<u>382 531</u>	<u>4 317</u>	<u>21 144</u>	<u>4 183</u>	<u>39 616</u>	<u>35 906</u>	<u>220 731</u>	<u>42 269</u>	<u>14 365</u>
211	Hägersten	78 267	1 091	4 597	794	7 372	6 217	47 564	8 234	2 398
212	Brännkyrka	56 585	597	3 066	655	6 575	5 597	31 080	6 322	2 693
213	Vantör	55 408	561	3 017	623	5 907	5 442	32 972	5 237	1 649
214	Enskede	42 987	568	2 460	437	3 902	3 666	25 466	5 036	1 452
215	Skarpnäck	48 266	562	2 620	516	4 723	4 370	27 919	5 903	1 653
216	Farsta	62 335	568	3 311	708	6 823	6 211	34 270	7 443	3 001
217	Skärholmen	38 683	370	2 073	450	4 314	4 403	21 460	4 094	1 519
<u>22</u>	<u>Västerort</u>	<u>256 238</u>	<u>2 560</u>	<u>14 125</u>	<u>3 109</u>	<u>28 826</u>	<u>28 857</u>	<u>140 655</u>	<u>27 627</u>	<u>10 479</u>
221	Bromma	53 082	644	3 065	595	5 308	5 050	31 007	5 427	1 986
222	Västerled	29 781	238	1 504	331	3 255	3 043	15 296	3 981	2 133
223	Vällingby	37 761	340	2 095	465	4 692	4 093	20 625	3 905	1 546
224	Spånga	59 428	589	3 371	786	7 325	8 243	32 072	5 316	1 726
225	Hässelby	38 640	323	1 966	462	4 421	4 203	20 768	4 658	1 839
226	Kista	37 546	426	2 124	470	3 825	4 225	20 887	4 340	1 249
<b>Stadsdelsnämnd</b>										
SDO01	Järva	96 974	1 015	5 495	1 256	11 150	12 468	52 959	9 656	2 975
SDO04	Hässelby-Vällingby	76 401	663	4 061	927	9 113	8 296	41 393	8 563	3 385
SDO06	Bromma	82 863	882	4 569	926	8 563	8 093	46 303	9 408	4 119
SDO08	Kungsholmen	71 235	874	3 074	498	4 446	5 275	43 517	9 697	3 854
SDO09	Norra innerstaden	155 616	1 977	7 085	1 181	10 223	15 833	88 744	21 099	9 474
SDO12	Södermalm	129 966	1 314	5 331	891	9 311	10 668	74 578	20 449	7 424
SDO14	Enskede-Årsta-Vantör	105 899	1 231	5 905	1 142	10 538	9 873	62 894	11 003	3 313
SDO15	Skarpnäck	46 520	528	2 494	502	4 593	4 260	26 804	5 721	1 618
SDO18	Farsta	62 335	568	3 311	708	6 823	6 211	34 270	7 443	3 001
SDO22	Hägersten-Ålvsjö	129 094	1 620	7 361	1 381	13 348	11 159	75 303	14 008	4 914
SDO24	Skärholmen	38 683	370	2 073	450	4 314	4 403	21 460	4 094	1 519
	På kommunen skrivna	3 650	23	119	30	269	288	2 662	232	27

**Tabell 2 Folkmängd 2025-12-31 områdesvis**

STADSDELSOMRÅDEN (SDN), SDN-delar (Sub City Districts enl Eurostat), STADSDELAR och BASOMRÅDEN

Omr-kod 5-7 siffror	Stadsdelsomr/ <u>SDN-del</u> STADSDEL/Basområde	Folkm totalt	Folkmängd 2025 - 12 - 31 i åldern							
			0	1 - 5	6	7-15	16-24	25-64	65-79	80-
<b>1. Järva</b>		<b>96 974</b>	<b>1 015</b>	<b>5 495</b>	<b>12 468</b>	<b>52 959</b>	<b>1 256</b>	<b>9 656</b>	<b>11 150</b>	<b>2 975</b>
	<b><u>SDN-del 01.1 Kista</u></b>	<b><u>37 546</u></b>	<b><u>426</u></b>	<b><u>2 124</u></b>	<b><u>4 225</u></b>	<b><u>20 887</u></b>	<b><u>470</u></b>	<b><u>4 340</u></b>	<b><u>3 825</u></b>	<b><u>1 249</u></b>
<b>22601</b>	AKALLA	<b>9 497</b>	<b>121</b>	<b>573</b>	<b>846</b>	<b>5 179</b>	<b>126</b>	<b>1 287</b>	<b>947</b>	<b>418</b>
2260120	Centrala Akalla	6 180	94	403	543	3 504	83	772	574	207
2260130	Södra Akalla	3 196	27	169	301	1 615	43	497	373	171
2260160	Norra Akalla (inkl Hansta)	121	0	0	0	60	0	18	0	40
<b>22602</b>	HUSBY	<b>12 289</b>	<b>142</b>	<b>733</b>	<b>1 426</b>	<b>6 764</b>	<b>141</b>	<b>1 331</b>	<b>1 420</b>	<b>332</b>
2260220	Norra Husby	4 630	57	341	470	2 514	55	489	549	155
2260230	Södra Husby	7 659	85	392	956	4 250	86	842	871	177
<b>22603</b>	KISTA	<b>15 760</b>	<b>163</b>	<b>818</b>	<b>1 953</b>	<b>8 944</b>	<b>203</b>	<b>1 722</b>	<b>1 458</b>	<b>499</b>
2260310	Kista Centrum	1 709	7	56	266	970	10	220	58	122
2260320	Övre Kista	7 627	100	414	860	4 154	120	924	784	271
2260330	Nedre Kista	2 683	10	115	335	1 405	34	427	266	91
2260361	Isafjordsgatan	95	0	0	7	75	0	5	6	0
2260363	Grönlandsgången	0	0	0	0	0	0	0	0	0
2260364	Kistagången	14	0	0	0	14	0	0	0	0
2260365	Viderögatan	49	0	5	0	37	0	0	6	0
2260370	Kista Gärd	3 583	45	228	485	2 289	39	144	338	15
	<b><u>SDN-del 02.1 Rinkeby</u></b>	<b><u>17 026</u></b>	<b><u>194</u></b>	<b><u>1 052</u></b>	<b><u>2 375</u></b>	<b><u>9 213</u></b>	<b><u>246</u></b>	<b><u>1 351</u></b>	<b><u>2 237</u></b>	<b><u>358</u></b>
<b>22405</b>	RINKEBY	<b>17 026</b>	<b>194</b>	<b>1 052</b>	<b>2 375</b>	<b>9 213</b>	<b>246</b>	<b>1 351</b>	<b>2 237</b>	<b>358</b>
2240521	Kvarnby	6 135	77	389	808	3 358	83	507	757	156
2240522	Askeby	4 127	52	242	592	2 259	65	319	517	81
2240531	Knutby	4 423	38	259	652	2 339	64	354	644	73
2240532	Bredby	2 341	27	162	323	1 257	34	171	319	48
	<b><u>SDN-del 03.1 Gamla Spånqa</u></b>	<b><u>23 769</u></b>	<b><u>195</u></b>	<b><u>1 194</u></b>	<b><u>3 330</u></b>	<b><u>12 754</u></b>	<b><u>292</u></b>	<b><u>2 293</u></b>	<b><u>2 836</u></b>	<b><u>875</u></b>
<b>22401</b>	BROMSTEN	<b>8 251</b>	<b>83</b>	<b>428</b>	<b>1 030</b>	<b>4 710</b>	<b>109</b>	<b>737</b>	<b>940</b>	<b>214</b>
2240121	Södra Bromsten N	568	7	26	80	313	7	69	53	13
2240122	Södra Bromsten S	655	6	51	85	331	11	51	103	17
2240130	Norra Bromsten	7 028	70	351	865	4 066	91	617	784	184
<b>22402</b>	FLYSTA	<b>2 310</b>	<b>16</b>	<b>118</b>	<b>300</b>	<b>1 202</b>	<b>32</b>	<b>286</b>	<b>289</b>	<b>67</b>
<b>22404</b>	LUNDA	<b>67</b>	<b>0</b>	<b>0</b>	<b>5</b>	<b>39</b>	<b>0</b>	<b>7</b>	<b>14</b>	<b>0</b>

Omr-kod	Stadsdel/SDN-del	Folkm totalt	Folkmängd 2025 - 12 - 31 i åldern							
			5-7 siffror	STADSDEL/Basområde	0 år	1 - 5	6	7-15	16-24	25-64
<b>22406</b>	SOLHEM	<b>9 101</b>	<b>68</b>	<b>459</b>	<b>1 133</b>	<b>4 575</b>	<b>103</b>	<b>1 053</b>	<b>1 213</b>	<b>497</b>
2240621	Solhöjden	1 627	15	84	204	823	18	189	202	92
2240622	Spånga Torg	1 102	8	52	132	600	10	138	102	60
2240631	Solhems Villastad Väst	1 602	8	100	218	787	20	182	239	48
2240632	Spånga Gymnasium	2 888	17	136	392	1 406	30	333	449	125
2240640	Solhems Villastad Nord	429	0	21	51	210	5	45	81	17
2240650	Logvägen (Erland)	405	7	12	36	232	8	49	33	28
2240660	Spånga Industriområde	1 048	12	54	100	517	14	117	107	127
<b>22407</b>	SUNDBY	<b>4 040</b>	<b>28</b>	<b>188</b>	<b>863</b>	<b>2 228</b>	<b>47</b>	<b>210</b>	<b>380</b>	<b>96</b>
	<b><u>SDN-del 03.2 Tensta</u></b>	<b><u>18 633</u></b>	<b><u>200</u></b>	<b><u>1 125</u></b>	<b><u>2 538</u></b>	<b><u>10 105</u></b>	<b><u>248</u></b>	<b><u>1 672</u></b>	<b><u>2 252</u></b>	<b><u>493</u></b>
<b>22408</b>	TENSTA	<b>18 633</b>	<b>200</b>	<b>1 125</b>	<b>2 538</b>	<b>10 105</b>	<b>248</b>	<b>1 672</b>	<b>2 252</b>	<b>493</b>
2240821	Spånga Kyrkväg	4 374	49	297	649	2 229	62	360	614	114
2240822	Tensta Allé	5 831	47	340	808	3 197	82	519	662	176
2240831	Spånga Kyrka	1 585	17	89	176	859	24	171	194	55
2240832	Tensta Kyrka	2 717	28	146	387	1 477	29	260	320	70
2240840	Hjulsta	4 126	59	253	518	2 343	51	362	462	78
<b><u>4. Hässelby - Vällingby</u></b>		<b>76 401</b>	<b>663</b>	<b>4 061</b>	<b>8 296</b>	<b>41 393</b>	<b>927</b>	<b>8 563</b>	<b>9 113</b>	<b>3 385</b>
	<b><u>SDN-del 04.1 Södra Hässelby-Vällingby</u></b>	<b><u>43 292</u></b>	<b><u>394</u></b>	<b><u>2 208</u></b>	<b><u>4 341</u></b>	<b><u>24 853</u></b>	<b><u>462</u></b>	<b><u>4 764</u></b>	<b><u>4 433</u></b>	<b><u>1 837</u></b>
<b>22301</b>	GRIMSTA	<b>4 624</b>	<b>34</b>	<b>242</b>	<b>530</b>	<b>2 620</b>	<b>39</b>	<b>521</b>	<b>501</b>	<b>137</b>
<b>22304</b>	RÅCKSTA	<b>10 301</b>	<b>111</b>	<b>615</b>	<b>957</b>	<b>6 112</b>	<b>139</b>	<b>873</b>	<b>1 161</b>	<b>333</b>
2230420	Västra Räcksta	4 021	39	194	385	2 358	51	435	422	137
2230430	Östra Räcksta	1 547	14	123	202	728	31	124	290	35
2230440	Räcksta Sjukhus	1 422	10	50	122	831	7	177	100	125
2230460	Räcksta Gård	3 311	48	248	248	2 195	50	137	349	36
<b>22306</b>	VÄLLINGBY	<b>8 640</b>	<b>77</b>	<b>417</b>	<b>902</b>	<b>4 727</b>	<b>79</b>	<b>1 018</b>	<b>950</b>	<b>470</b>
2230610	Vällingby Centrum	815	10	59	112	390	12	83	109	40
2230620	Södra Vällingby	6 529	58	275	640	3 713	46	836	571	390
2230630	Norra Vällingby	1 296	9	83	150	624	21	99	270	40
<b>22501</b>	HÄSSELBY GÅRD	<b>11 558</b>	<b>106</b>	<b>595</b>	<b>1 220</b>	<b>6 765</b>	<b>130</b>	<b>1 190</b>	<b>1 183</b>	<b>369</b>
2250120	Hässelby Torg	6 076	55	295	620	3 627	72	613	611	183
2250130	Västra Hässelby Gård	1 384	9	92	162	779	16	136	168	22
2250140	Södra Hässelby Gård	4 098	42	208	438	2 359	42	441	404	164
<b>22502</b>	HÄSSELBY STRAND	<b>8 169</b>	<b>66</b>	<b>339</b>	<b>732</b>	<b>4 629</b>	<b>75</b>	<b>1 162</b>	<b>638</b>	<b>528</b>

Omr-kod	Stadsdelsomr/ <i>SDN-del</i>	Folkm totalt	Folkmängd 2025 - 12 - 31 i åldern							
			5-7 siffror	STADSDEL/Basområde	0 år	1 - 5	6	7-15	16-24	25-64
<b><i>SDN-del 04.2 Norra Hässelby-Vällingby</i></b>		<b>33 109</b>	<b>269</b>	<b>1 853</b>	<b>3 955</b>	<b>16 540</b>	<b>465</b>	<b>3 799</b>	<b>4 680</b>	<b>1 548</b>
22302	KÄLVESTA	4 674	35	282	603	2 265	65	476	697	251
22303	NÄLSTA	5 089	47	288	587	2 488	78	578	817	206
22305	VINSTA	4 433	36	251	514	2 413	65	439	566	149
2230520	Norra Vinsta	4 195	33	237	491	2 263	63	418	546	144
2230560	Södra Vinsta	238	5	14	23	150	0	21	20	5
22503	HÄSSELBY VILLASTAD	18 913	151	1 032	2 251	9 374	257	2 306	2 600	942
2250310	Backlura	2 505	19	125	289	1 185	45	320	352	170
2250320	Trollboda	4 583	34	257	568	2 310	64	488	676	186
2250331	Lambarön	43	0	0	5	25	0	6	5	0
2250332	Hässelby Villastrand	5 300	35	289	633	2 562	67	704	758	252
2250340	Hässelby Kyrka	1 691	9	93	208	792	22	212	255	100
2250350	Åkermyntan	1 566	12	72	158	768	18	254	156	128
2250360	Lövsta	13	0	0	0	5	0	6	0	0
2250370	Rädisvägen	1 326	13	76	170	640	20	160	160	87
2250380	Smedshagen	1 886	28	118	221	1 089	21	156	236	17

Omr-kod	Stadsdel/SDN-del	Folkm totalt	Folkmängd 2025 - 12 - 31 i åldern							
			5-7 siffror	STADSDEL/Basområde	0 år	1 - 5	6	7-15	16-24	25-64
<b>6. Bromma</b>		<b>82 863</b>	<b>882</b>	<b>4 569</b>	<b>8 093</b>	<b>46 303</b>	<b>926</b>	<b>9 408</b>	<b>8 563</b>	<b>4 119</b>
	<b><u>SDN-del 06.1 Centrala Bromma</u></b>	<b><u>38 855</u></b>	<b><u>378</u></b>	<b><u>1 965</u></b>	<b><u>4 057</u></b>	<b><u>21 926</u></b>	<b><u>424</u></b>	<b><u>4 416</u></b>	<b><u>3 920</u></b>	<b><u>1 769</u></b>
<b>22101</b>	ABRAHAMSBERG	<b>3 381</b>	<b>43</b>	<b>178</b>	<b>321</b>	<b>2 034</b>	<b>32</b>	<b>377</b>	<b>236</b>	<b>160</b>
2210120	Norra Abrahamsberg	2 035	29	95	162	1 239	13	240	138	119
2210130	Södra Abrahamsberg	1 346	14	83	159	795	19	137	98	41
<b>22102</b>	BECKOMBERGA	<b>5 610</b>	<b>58</b>	<b>319</b>	<b>519</b>	<b>2 834</b>	<b>73</b>	<b>733</b>	<b>697</b>	<b>377</b>
<b>22103</b>	BLACKEBERG	<b>8 883</b>	<b>100</b>	<b>452</b>	<b>710</b>	<b>5 141</b>	<b>90</b>	<b>1 107</b>	<b>804</b>	<b>479</b>
<b>22104</b>	BROMMA KYRKA	<b>2 672</b>	<b>16</b>	<b>134</b>	<b>382</b>	<b>1 293</b>	<b>57</b>	<b>264</b>	<b>416</b>	<b>110</b>
<b>22105</b>	BÄLLSTA	<b>801</b>	<b>5</b>	<b>53</b>	<b>94</b>	<b>417</b>	<b>13</b>	<b>75</b>	<b>130</b>	<b>15</b>
<b>22106</b>	ENEBY	<b>875</b>	<b>6</b>	<b>57</b>	<b>109</b>	<b>449</b>	<b>10</b>	<b>90</b>	<b>131</b>	<b>23</b>
<b>22108</b>	NORRA ÄNGBY	<b>6 154</b>	<b>50</b>	<b>362</b>	<b>957</b>	<b>3 144</b>	<b>77</b>	<b>553</b>	<b>855</b>	<b>156</b>
2210830	Runstensplan	2 467	21	134	380	1 356	24	195	307	50
2210840	Ängbylunden	1 907	17	151	220	934	35	170	330	50
2210850	Ättehagen	1 272	5	65	161	600	18	178	203	42
2210860	Åkeshovsbadet	508	7	12	196	254	0	10	15	14
<b>22109</b>	RIKSBY	<b>4 360</b>	<b>54</b>	<b>172</b>	<b>356</b>	<b>3 044</b>	<b>22</b>	<b>425</b>	<b>180</b>	<b>107</b>
2210920	Södra Riksby	4 231	54	170	342	2 931	22	425	180	107
2210961	Bromma Flygplats S	39	0	0	0	39	0	0	0	0
2210962	Bromma Flygplats N	83	0	0	14	67	0	0	0	0
2210963	Bromma Flygplats V	7	0	0	0	7	0	0	0	0
<b>22111</b>	SÖDRA ÄNGBY	<b>1 624</b>	<b>6</b>	<b>74</b>	<b>252</b>	<b>733</b>	<b>15</b>	<b>234</b>	<b>233</b>	<b>77</b>
2211121	Färjestadsvägen V	1 002	0	45	153	448	13	156	138	47
2211122	Färjestadsvägen Ö	0	0	0	0	0	0	0	0	0
2211130	Ängbyhöjden	622	5	29	99	285	0	78	95	30
<b>22113</b>	ÅKESHOV	<b>865</b>	<b>8</b>	<b>25</b>	<b>72</b>	<b>642</b>	<b>5</b>	<b>67</b>	<b>27</b>	<b>19</b>
<b>22114</b>	ÅKESLUND	<b>3 630</b>	<b>33</b>	<b>139</b>	<b>285</b>	<b>2 195</b>	<b>30</b>	<b>491</b>	<b>211</b>	<b>246</b>
2211420	Östra Åkeslund	2 682	18	103	223	1 736	23	314	152	113
2211460	Västra Åkeslund	948	15	36	62	459	7	177	59	133

Omr-kod 5-7 siffror	Stadsdelsomr/ <i>SDN-del</i> STADSDEL/Basområde	Folkm totalt	Folkmängd 2025 - 12 - 31 i åldern							
			0 år	1 - 5	6	7-15	16-24	25-64	65-79	80- år
	<b><u>SDN-del 06.2 Alvik - Mariehäll</u></b>	<b><u>26 085</u></b>	<b><u>397</u></b>	<b><u>1 668</u></b>	<b><u>1 896</u></b>	<b><u>16 054</u></b>	<b><u>263</u></b>	<b><u>2 637</u></b>	<b><u>2 251</u></b>	<b><u>919</u></b>
22107	MARIEHÄLL	10 790	227	948	745	6 847	148	557	1 208	110
22112	ULVSUNDA INDUSTRIOMR	3 437	39	152	248	2 234	23	454	180	107
2211220	Johannesfred	2 631	22	89	204	1 702	17	354	142	101
2211260	Bällstahamnen	806	17	63	44	532	6	100	38	6
22201	ALVIK	1 481	18	50	100	764	6	334	84	125
22208	TRANEBERG	7 611	90	381	537	4 635	54	1 000	447	467
2220820	Södra Traneberg	4 105	56	164	303	2 686	24	450	190	232
2220830	Norra Traneberg	1 632	16	87	119	1 042	10	220	88	50
2220840	Minneberg	1 874	18	130	115	907	20	330	169	185
22209	ULVSUNDA	2 766	23	137	266	1 574	32	292	332	110
	<b><u>SDN-del 06.3 Södra Västerled</u></b>	<b><u>17 923</u></b>	<b><u>107</u></b>	<b><u>936</u></b>	<b><u>2 140</u></b>	<b><u>8 323</u></b>	<b><u>239</u></b>	<b><u>2 355</u></b>	<b><u>2 392</u></b>	<b><u>1 431</u></b>
22202	HÖGLANDET	1 354	5	64	187	621	11	188	206	74
22203	NOCKEBY	3 317	23	152	403	1 493	38	478	375	355
22204	NOCKEBYHOV	3 275	21	155	302	1 462	36	448	361	490
22205	OLOVSLUND	600	5	48	63	280	5	62	113	26
22206	SMEDSLÄTTEN	2 514	11	124	306	1 173	41	318	387	154
22207	STORA MOSSEN	1 697	10	94	207	841	28	212	230	75
22210	ÄLSTEN	3 182	21	182	428	1 475	47	402	472	155
22211	ÄPPELVIKEN	1 984	15	117	244	978	33	247	248	102

Omr-kod	Stadsdel/SDN-del	Folkm totalt	Folkmängd 2025 - 12 - 31 i åldern							
			5-7 siffror	STADSDEL/Basområde	0 år	1 - 5	6	7-15	16-24	25-64
<b>8. Kungsholmen</b>		<b>71 235</b>	<b>874</b>	<b>3 074</b>	<b>5 275</b>	<b>43 517</b>	<b>498</b>	<b>9 697</b>	<b>4 446</b>	<b>3 854</b>
	<b><u>SDN-del 08.1 Östra Kungsholmen</u></b>	<b><u>36 284</u></b>	<b><u>415</u></b>	<b><u>1 452</u></b>	<b><u>2 574</u></b>	<b><u>21 830</u></b>	<b><u>212</u></b>	<b><u>5 519</u></b>	<b><u>1 944</u></b>	<b><u>2 338</u></b>
<b>13101</b>	<b>KUNGSHOLM</b>	<b>19 708</b>	<b>183</b>	<b>724</b>	<b>1 451</b>	<b>11 301</b>	<b>119</b>	<b>3 341</b>	<b>1 129</b>	<b>1 460</b>
1310100	Stadshuset	248	0	0	0	13	0	74	0	160
1310110	Eira	2 516	13	108	205	1 263	26	503	157	241
1310120	Kungsklippan	4 106	39	122	318	2 606	10	597	196	218
1310130	Kungsbroplan	1 718	20	96	126	961	12	270	142	91
1310140	Tekniska Nämndhuset	211	0	12	8	103	5	52	14	18
1310150	Landstingshuset	1 937	15	44	152	1 092	7	373	90	164
1310160	Pontonjärparken	2 879	33	103	197	1 698	18	510	119	201
1310170	S:t Eriks Sjukhus	1 604	14	62	113	765	9	343	135	163
1310180	Wargentinsgatan	2 646	35	114	185	1 682	18	342	161	109
1310190	Kronoberg	1 843	13	63	146	1 118	16	277	115	95
<b>13201</b>	<b>ÖSTRA SANKT GÖRAN</b>	<b>16 576</b>	<b>232</b>	<b>728</b>	<b>1 123</b>	<b>10 529</b>	<b>93</b>	<b>2 178</b>	<b>815</b>	<b>878</b>
1320110	Karlsvik	2 416	48	129	164	1 525	18	308	127	97
1320120	Hemmet	1 245	15	36	92	759	5	221	60	59
1320130	Fridhemsplan	1 292	11	47	113	764	7	185	92	73
1320140	S:t Eriksgatan	5 272	70	225	365	3 289	37	714	266	306
1320150	Alströmergatan	6 351	88	291	389	4 192	28	750	270	343
	<b><u>SDN-del 08.2 Västra Kungsholmen</u></b>	<b><u>34 951</u></b>	<b><u>459</u></b>	<b><u>1 622</u></b>	<b><u>2 701</u></b>	<b><u>21 687</u></b>	<b><u>286</u></b>	<b><u>4 178</u></b>	<b><u>2 502</u></b>	<b><u>1 516</u></b>
<b>13202</b>	<b>MARIEBERG</b>	<b>3 305</b>	<b>34</b>	<b>158</b>	<b>245</b>	<b>1 722</b>	<b>22</b>	<b>603</b>	<b>195</b>	<b>326</b>
1320210	Rålambshov	1 129	12	78	70	585	9	192	83	100
1320220	Svedbergsplan	951	11	41	74	582	6	146	39	52
1320230	Centrala Marieberg	73	5	5	0	45	0	12	5	5
1320240	Mariebergsparken	1 152	8	36	99	510	7	253	68	171
<b>13203</b>	<b>STADSHAGEN</b>	<b>9 130</b>	<b>126</b>	<b>522</b>	<b>794</b>	<b>5 669</b>	<b>99</b>	<b>852</b>	<b>827</b>	<b>241</b>
1320310	Östra Stadshagen	2 397	24	66	365	1 498	13	254	77	100
1320320	S:t Görans Sjukhus	1 707	26	106	76	1 043	13	223	151	69
1320330	Lindhagensplan	0	0	0	0	0	0	0	0	0
1320340	Östra Hornsberg	5 025	76	350	353	3 127	73	375	599	72
<b>13204</b>	<b>KRISTINEBERG</b>	<b>7 857</b>	<b>103</b>	<b>394</b>	<b>546</b>	<b>4 985</b>	<b>73</b>	<b>889</b>	<b>616</b>	<b>251</b>
1320410	Västra Kristineberg	3 593	40	157	262	2 332	25	426	198	153
1320420	Thorildsplan	2 587	46	106	203	1 750	19	241	145	77
1320430	Västra Hornsberg	1 677	17	131	81	903	29	222	273	21
<b>13205</b>	<b>FREDHÅLL</b>	<b>5 361</b>	<b>85</b>	<b>162</b>	<b>330</b>	<b>3 642</b>	<b>22</b>	<b>650</b>	<b>166</b>	<b>304</b>
<b>13301</b>	<b>LILLA ESSINGEN</b>	<b>4 817</b>	<b>66</b>	<b>196</b>	<b>325</b>	<b>3 126</b>	<b>30</b>	<b>635</b>	<b>250</b>	<b>189</b>
<b>13302</b>	<b>STORA ESSINGEN</b>	<b>4 481</b>	<b>45</b>	<b>190</b>	<b>461</b>	<b>2 543</b>	<b>40</b>	<b>549</b>	<b>448</b>	<b>205</b>

Omr-kod	Stadsdel/SDN-del	Folkm totalt	Folkmängd 2025 - 12 - 31 i åldern							
			5-7 siffror	STADSDEL/Basområde	0 år	1 - 5	6	7-15	16-24	25-64
<b>9. Norra innerstan</b>		<b>155 616</b>	<b>1 977</b>	<b>7 085</b>	<b>15 833</b>	<b>88 744</b>	<b>1 181</b>	<b>21 099</b>	<b>10 223</b>	<b>9 474</b>
<b><u>SDN-del 09.1 Södra Norrmalm</u></b>		<b><u>8 516</u></b>	<b><u>86</u></b>	<b><u>276</u></b>	<b><u>767</u></b>	<b><u>5 067</u></b>	<b><u>66</u></b>	<b><u>1 313</u></b>	<b><u>506</u></b>	<b><u>435</u></b>
<b>10102</b>	<b>KLARA</b>	<b>1 841</b>	<b>5</b>	<b>37</b>	<b>171</b>	<b>1 092</b>	<b>13</b>	<b>301</b>	<b>98</b>	<b>124</b>
1010201	Centralstationen N	269	0	5	38	118	0	64	5	40
1010202	Centralstationen S	0	0	0	0	0	0	0	0	0
1010210	Tegelbacken	251	0	5	13	145	5	52	14	17
1010220	Klara Kyrka	150	0	5	9	68	0	39	8	22
1010230	Centralposten	392	0	11	30	243	0	59	28	19
1010240	Oscarsteatern	140	0	0	26	83	0	17	5	9
1010250	Brunkeberg	169	0	5	15	108	0	16	20	5
1010260	Hötorgscity	28	0	0	0	20	0	5	5	0
1010270	Hötorget	27	0	0	5	17	0	0	0	0
1010280	Sergels Torg	35	0	0	0	33	0	0	0	0
1010290	Oxtorget	379	5	7	35	256	5	48	16	10
<b>10103</b>	<b>JAKOB</b>	<b>266</b>	<b>0</b>	<b>6</b>	<b>19</b>	<b>195</b>	<b>0</b>	<b>27</b>	<b>12</b>	<b>5</b>
1010310	Norrländsgatan	175	0	6	13	135	0	12	5	0
1010320	Gallerian	13	0	0	0	10	0	0	0	0
1010330	Norrmalmstorg	0	0	0	0	0	0	0	0	0
1010340	Kungsträdgården	13	0	0	0	13	0	0	0	0
1010350	Blasieholmen	8	0	0	0	6	0	0	0	0
1010360	Skeppsholmen	55	0	0	5	29	0	12	7	5
<b>11101</b>	<b>SÖDRA JOHANNES</b>	<b>2 092</b>	<b>30</b>	<b>84</b>	<b>153</b>	<b>1 191</b>	<b>22</b>	<b>348</b>	<b>135</b>	<b>129</b>
1110111	Brunnsgatan N	443	8	12	41	294	5	49	27	9
1110112	Brunnsgatan S	478	5	12	27	211	5	122	22	76
1110120	Johannes Kyrka	1 171	18	60	85	686	15	177	86	44
<b>11201</b>	<b>SÖDRA ADOLF FREDRIK</b>	<b>4 317</b>	<b>49</b>	<b>149</b>	<b>424</b>	<b>2 589</b>	<b>31</b>	<b>637</b>	<b>261</b>	<b>177</b>
1120110	Tegnérkunden	1 758	25	53	156	1 076	7	276	100	65
1120120	Tandläkarhögskolan	440	5	14	74	234	5	56	23	31
1120131	Norra Bantorget Ö	988	8	39	98	601	10	124	78	30
1120132	Norra Bantorget V	0	0	0	0	0	0	0	0	0
1120140	Adolf Fredriks Kyrka	474	5	11	41	286	0	86	21	26
1120150	Skandiahuset	656	8	32	55	391	11	95	39	25

Omr-kod 5-7 siffror	Stadsdel/SDN-del STADSDEL/Basområde	Folkm totalt	Folkmängd 2025 - 12 - 31 i åldern							
			0 år	1 - 5	6	7-15	16-24	25-64	65-79	80- år
<b><u>SDN-del 09.2 Vasastan-Roslagstull</u></b>		<b><u>32 431</u></b>	<b><u>449</u></b>	<b><u>1 498</u></b>	<b><u>2 759</u></b>	<b><u>19 301</u></b>	<b><u>229</u></b>	<b><u>4 267</u></b>	<b><u>2 160</u></b>	<b><u>1 768</u></b>
<b>11102</b>	NORRA JOHANNES	<b>10 031</b>	<b>137</b>	<b>438</b>	<b>822</b>	<b>6 082</b>	<b>68</b>	<b>1 272</b>	<b>665</b>	<b>547</b>
1110210	Wenner-Gren Center	349	10	35	0	282	7	0	10	0
1110220	Vanadislunden	4 971	75	220	397	3 089	39	569	330	252
1110230	Surbrunnssområdet	2 760	28	110	269	1 632	19	374	170	158
1110240	Norra Real	1 615	22	60	136	884	0	274	127	110
1110250	Elverket	336	0	13	19	195	0	53	28	25
<b>11202</b>	NORRA ADOLF FREDRIK	<b>4 391</b>	<b>66</b>	<b>235</b>	<b>387</b>	<b>2 674</b>	<b>34</b>	<b>533</b>	<b>269</b>	<b>193</b>
1120210	Kungsstenen	2 720	43	151	250	1 654	22	314	170	116
1120220	Saltmätargatan	391	5	24	31	235	5	50	27	16
1120230	Sjökatten	1 280	19	60	106	785	8	169	72	61
<b>11301</b>	GUSTAV VASA	<b>15 009</b>	<b>192</b>	<b>648</b>	<b>1 329</b>	<b>8 718</b>	<b>104</b>	<b>2 100</b>	<b>1 035</b>	<b>883</b>
1130110	Atlasområdet	2 130	39	82	172	1 457	8	243	71	58
1130120	Gustav Vasa Kyrka	4 539	62	235	330	2 452	38	735	350	337
1130130	Observatoriegatan	3 820	41	179	376	2 149	30	545	294	206
1130140	Sabbatsberg	1 668	7	42	216	908	15	184	168	128
1130150	Polstjärnan	1 240	21	58	103	805	7	151	62	33
1130160	Observatorielunden	46	0	5	7	27	0	5	0	0
1130170	Betlehems kyrkan	1 566	22	49	125	920	6	237	88	119
1210110	Roslagstull <sup>1</sup>	3 000	54	177	221	1 827	23	362	191	145
<b><u>SDN-del 09.3 Matteus</u></b>		<b><u>34 362</u></b>	<b><u>631</u></b>	<b><u>1 914</u></b>	<b><u>2 902</u></b>	<b><u>21 089</u></b>	<b><u>255</u></b>	<b><u>3 988</u></b>	<b><u>2 124</u></b>	<b><u>1 459</u></b>
<b>11401</b>	ÖSTRA MATTEUS	<b>13 522</b>	<b>243</b>	<b>731</b>	<b>1 093</b>	<b>8 068</b>	<b>94</b>	<b>1 755</b>	<b>890</b>	<b>648</b>
1140110	Norrtull	166	0	5	15	123	0	8	5	7
1140120	Tre Liljor	4 411	68	232	342	2 566	27	650	294	232
1140130	Matteus Kyrka	3 331	77	198	259	2 018	19	401	216	143
1140140	Hälsingehöjden	3 579	62	176	298	2 122	28	465	249	179
1140150	Centralgaraget	2 035	35	120	179	1 239	18	231	126	87
<b>11402</b>	VÄSTRA MATTEUS	<b>20 840</b>	<b>388</b>	<b>1 183</b>	<b>1 809</b>	<b>13 021</b>	<b>161</b>	<b>2 233</b>	<b>1 234</b>	<b>811</b>
1140211	Hagastaden	4 432	120	383	342	3 088	49	130	295	25
1140212	Hudiksvallsgatan	333	5	5	22	201	0	67	10	24
1140220	Birkagården	2 039	26	93	374	1 216	15	162	117	36
1140230	Rörstrand	7 164	142	349	528	4 402	48	967	396	332
1140240	Rödaberget	4 620	65	249	339	2 769	34	602	270	292
1140250	S:t Eriksplan	2 252	31	104	204	1 345	15	305	146	102

<sup>1</sup> Roslagstull ligger geografiskt i Stadsdelen ENGELBREKTS KYRKA, men dess befolkning räknas till SDN-del 09.2 Vasastan-Roslagstull.

Omr-kod	Stadsdel/SDN-del	Folkm totalt	Folkmängd 2025 - 12 - 31 i åldern							
			5-7 siffror	STADSDEL/Basområde	0 år	1 - 5	6	7-15	16-24	25-64
	<b><u>SDN-del 10.1 Centrala Östermalm</u></b>	<b><u>35 985</u></b>	<b><u>394</u></b>	<b><u>1 572</u></b>	<b><u>3 314</u></b>	<b><u>18 076</u></b>	<b><u>277</u></b>	<b><u>6 389</u></b>	<b><u>2 524</u></b>	<b><u>3 439</u></b>
<b>12101</b>	ENGELBREKTS K:A <sup>2</sup>	<b>9 162</b>	<b>97</b>	<b>443</b>	<b>879</b>	<b>4 547</b>	<b>78</b>	<b>1 569</b>	<b>734</b>	<b>815</b>
1210120	Lärkstaden	2 391	21	126	230	1 144	15	446	189	220
1210131	Danderydsplan V	1 592	17	80	161	827	10	231	146	120
1210132	Danderydsplan Ö	1 189	14	58	94	585	14	209	95	120
1210140	Eriksberg	1 667	22	81	178	800	23	290	144	129
1210151	Stureplan Ö	103	0	6	6	55	0	24	7	5
1210152	Stureplan V	0	0	0	0	0	0	0	0	0
1210161	Humlegården Ö	615	5	24	69	331	0	100	46	40
1210162	Humlegården V	0	0	0	0	0	0	0	0	0
1210171	Stureparken Ö	848	9	32	75	429	5	129	60	109
1210172	Stureparken V	757	10	36	66	376	8	140	47	74
<b>12201</b>	HEDVIG ELEONORA	<b>10 985</b>	<b>133</b>	<b>470</b>	<b>982</b>	<b>5 904</b>	<b>76</b>	<b>1 824</b>	<b>679</b>	<b>917</b>
1220110	Östermalmshallen	372	6	8	29	212	0	54	29	33
1220120	Dramatiska Teatern	450	0	16	41	242	0	79	29	39
1220130	Östermalmstorg	2 755	32	116	235	1 459	19	471	183	240
1220140	Skvalberget	463	0	13	40	277	0	74	17	39
1220150	Tyskbagarområdet	4 195	53	195	376	2 265	34	658	251	363
1220160	Hedvig Eleonora Kyrka	1 003	12	34	84	551	10	186	66	60
1220170	Kronkvarnen	1 747	27	88	177	898	8	302	104	143
<b>12301</b>	OSCARSKYRKAN	<b>15 838</b>	<b>164</b>	<b>659</b>	<b>1 453</b>	<b>7 625</b>	<b>123</b>	<b>2 996</b>	<b>1 111</b>	<b>1 707</b>
1230110	Karlaplan	1 211	9	37	131	503	9	284	86	152
1230120	Historiska Museet	2 961	36	125	280	1 554	35	455	189	287
1230130	Strandvägen	4 518	54	219	443	2 340	36	762	325	339
1230140	Oscarskyrkan	2 261	17	97	183	1 003	17	473	165	306
1230150	Garnisonen	5	0	0	0	5	0	0	0	0
1230161	Gustav Adolfskyrkan V	2 555	19	91	197	1 074	14	575	175	410
1230162	Gustav Adolfskyrkan Ö	2 322	29	90	218	1 145	12	445	171	212
1230170	Diplomatstaden	7	0	0	0	5	0	0	0	0

<sup>2</sup> Stadsdelen (redovisningsområdet) ENGELBREKTS KYRKA exkl. basområdet Roslagstull som redovisas under SDN-del 09.2 Vasastan-Roslagstull.

Omr-kod	Stadsdel/SDN-del	Folkm totalt	Folkmängd 2025 - 12 - 31 i åldern							
			5-7 siffror	STADSDEL/Basområde	0 år	1 - 5	6	7-15	16-24	25-64
	<b><u>SDN-del 10.2 Djurgårdslandet</u></b>	<b><u>44 322</u></b>	<b><u>417</u></b>	<b><u>1 825</u></b>	<b><u>6 091</u></b>	<b><u>25 211</u></b>	<b><u>354</u></b>	<b><u>5 142</u></b>	<b><u>2 909</u></b>	<b><u>2 373</u></b>
<b>12102</b>	TEKNISKA HÖGSKOLAN	<b>6 301</b>	<b>34</b>	<b>140</b>	<b>1 609</b>	<b>3 678</b>	<b>30</b>	<b>387</b>	<b>249</b>	<b>174</b>
1210210	Roslagstulls Sjukhus	2 931	16	79	757	1 492	18	272	162	135
1210220	Östra Station	1 930	15	33	383	1 280	8	110	64	37
1210231	Lill-Jansskogen Ö	0	0	0	0	0	0	0	0	0
1210232	Lill-Jansskogen V	1 438	5	28	469	905	5	5	23	0
<b>12103</b>	UNIVERSITETET	<b>4 848</b>	<b>17</b>	<b>94</b>	<b>1 430</b>	<b>2 966</b>	<b>21</b>	<b>144</b>	<b>118</b>	<b>58</b>
1210320	Ekhagen	4 356	14	77	1 275	2 723	15	106	102	44
1210330	Frescati	119	0	5	32	70	5	5	0	5
1210340	Albano	214	0	5	103	103	0	0	5	0
1210350	Stora Skuggan	159	0	10	20	70	0	33	12	11
<b>12104</b>	HJORTHAGEN-VÄRTAHAMNEN	<b>9 404</b>	<b>136</b>	<b>718</b>	<b>635</b>	<b>5 558</b>	<b>138</b>	<b>905</b>	<b>1 103</b>	<b>211</b>
1210410	Centrala Hjorthagen	2 472	24	91	202	1 504	15	356	181	99
1210421	Storängstorget	2 375	41	219	223	1 435	35	128	276	18
1210422	Husarviksparken	4 012	58	352	195	2 278	81	372	589	87
1210423	Ropsten	534	13	56	14	334	7	48	56	6
1210431	Norra Hamnvägen	5	0	0	0	5	0	0	0	0
1210432	Södra Hamnvägen	7	0	0	0	5	0	0	0	0
<b>12302</b>	DJURGÅRDEN	<b>812</b>	<b>5</b>	<b>30</b>	<b>61</b>	<b>381</b>	<b>8</b>	<b>160</b>	<b>73</b>	<b>94</b>
1230210	Djurgårdsstaden	438	5	13	27	226	6	84	24	55
1230220	Södra Djurgården	374	0	17	34	155	0	76	49	39
<b>12303</b>	GÄRDET	<b>22 957</b>	<b>225</b>	<b>843</b>	<b>2 356</b>	<b>12 628</b>	<b>157</b>	<b>3 546</b>	<b>1 366</b>	<b>1 836</b>
1230300	Hästgardet	2 502	18	114	233	1 191	36	461	227	222
1230310	Olaus Petri Kyrka	3 931	44	160	318	2 146	25	659	234	345
1230320	Tessinparken	4 137	53	153	352	2 171	24	748	223	413
1230330	Smedsbacken	6 067	61	181	777	3 696	30	772	194	356
1230340	Fågelberget	0	0	0	0	0	0	0	0	0
1230350	Kampementsbacken	2 108	13	39	230	1 005	7	391	110	313
1230360	Öregrundsgatan	2 666	21	109	319	1 508	17	349	183	160
1230370	Tegeludden	1 449	15	82	114	858	16	156	182	26
1230380	Frihamnen	5	0	0	0	5	0	0	0	0
1230390	Ladugårdsgården	92	0	5	13	48	0	10	13	0

Omr-kod	Stadsdel/SDN-del	Folkm totalt	Folkmängd 2025 - 12 - 31 i åldern							
			5-7 siffror	STADSDEL/Basområde	0 år	1 - 5	6	7-15	16-24	25-64
<b>12. Södermalm</b>		<b>129 966</b>	<b>1 314</b>	<b>5 331</b>	<b>10 668</b>	<b>74 578</b>	<b>891</b>	<b>20 449</b>	<b>9 311</b>	<b>7 424</b>
	<b><u>SDN-del 12.1 Storkyrkan-Mariatorget</u></b>	<b><u>17 719</u></b>	<b><u>143</u></b>	<b><u>639</u></b>	<b><u>1 428</u></b>	<b><u>9 894</u></b>	<b><u>113</u></b>	<b><u>3 151</u></b>	<b><u>1 237</u></b>	<b><u>1 114</u></b>
<b>10101</b>	<b>STORKYRKAN</b>	<b>2 998</b>	<b>20</b>	<b>74</b>	<b>276</b>	<b>1 638</b>	<b>17</b>	<b>573</b>	<b>182</b>	<b>218</b>
1010110	Tre Kronor	14	0	0	0	8	0	0	0	0
1010120	Skeppsbron	471	0	7	46	265	0	95	29	28
1010130	Munkbron	1 087	9	35	105	612	14	175	86	51
1010140	Stortorget	1 426	10	32	123	753	5	301	67	137
<b>14101</b>	<b>MARIATORGET</b>	<b>14 721</b>	<b>123</b>	<b>565</b>	<b>1 152</b>	<b>8 256</b>	<b>96</b>	<b>2 578</b>	<b>1 055</b>	<b>896</b>
1410110	Mariaberget	2 681	21	80	266	1 552	15	448	141	158
1410120	Maria Kyrka	3 599	30	136	247	1 922	28	716	264	256
1410130	Swedenborgsgatan	5 272	48	222	370	3 009	29	893	390	311
1410140	Gullfjärdsplan	1 476	11	54	127	783	9	281	104	107
1410150	Bergsgruvan	1 693	13	73	142	990	15	240	156	64
	<b><u>SDN-del 12.2 Centrala Högalid</u></b>	<b><u>27 497</u></b>	<b><u>295</u></b>	<b><u>1 060</u></b>	<b><u>2 084</u></b>	<b><u>16 373</u></b>	<b><u>166</u></b>	<b><u>4 110</u></b>	<b><u>1 663</u></b>	<b><u>1 746</u></b>
<b>14201</b>	<b>NORRA HÖGALID</b>	<b>13 697</b>	<b>165</b>	<b>486</b>	<b>980</b>	<b>8 664</b>	<b>66</b>	<b>1 909</b>	<b>622</b>	<b>805</b>
1420110	Högalidskyrkan	5 172	83	227	334	3 123	38	720	305	342
1420120	Skinnarviksringen	2 430	27	65	205	1 592	5	310	81	147
1420130	Ludvigsberg	1 185	10	60	86	562	12	267	89	99
1420140	Bergsund	4 910	45	134	355	3 387	13	612	147	217
<b>14202</b>	<b>MELLERSTA HÖGALID</b>	<b>11 354</b>	<b>104</b>	<b>452</b>	<b>947</b>	<b>6 510</b>	<b>80</b>	<b>1 737</b>	<b>841</b>	<b>683</b>
1420210	Hornstull	4 678	40	200	407	2 565	34	708	354	370
1420220	Bysistäppan	2 188	26	77	179	1 237	17	343	172	137
1420230	Södra Nämndhuset	2 262	16	70	164	1 463	9	329	138	73
1420240	Zinkensdamm	2 226	22	105	197	1 245	20	357	177	103
<b>14204</b>	<b>REIMERSHOLME-LÄNGHOLMEN</b>	<b>2 446</b>	<b>26</b>	<b>122</b>	<b>157</b>	<b>1 199</b>	<b>20</b>	<b>464</b>	<b>200</b>	<b>258</b>
1420410	Långholmen	146	0	0	12	76	0	33	16	8
1420420	Reimersholme	2 300	26	121	145	1 123	20	431	184	250
	<b><u>SDN-del 12.3 S:a Station - V:a Katarina</u></b>	<b><u>23 070</u></b>	<b><u>185</u></b>	<b><u>932</u></b>	<b><u>1 933</u></b>	<b><u>12 731</u></b>	<b><u>147</u></b>	<b><u>3 924</u></b>	<b><u>1 595</u></b>	<b><u>1 623</u></b>
<b>14102</b>	<b>SÖDRA STATION</b>	<b>4 558</b>	<b>33</b>	<b>239</b>	<b>370</b>	<b>2 337</b>	<b>37</b>	<b>836</b>	<b>407</b>	<b>299</b>
1410210	Södra Station Väst	1 821	14	105	153	961	17	293	193	85
1410220	Södra Station Öst	2 737	19	134	217	1 376	20	543	214	214
<b>14203</b>	<b>SÖDRA HÖGALID</b>	<b>4 212</b>	<b>25</b>	<b>167</b>	<b>333</b>	<b>2 112</b>	<b>31</b>	<b>775</b>	<b>397</b>	<b>372</b>
1420310	Södersjukhuset	449	5	11	25	293	5	69	35	9
1420320	Tanto	1 416	7	57	102	641	14	250	154	191
1420330	Sköldgatan Syd	1 289	7	52	118	715	8	229	105	55
1420350	Tantolunden	38	0	0	0	23	0	5	9	0
1420360	Sköldgatan Nord	1 020	7	46	86	440	6	224	94	117

Omr-kod 5-7 siffror	Stadsdel/SDN-del STADSDEL/Basområde	Folkm totalt	Folkmängd 2025 - 12 - 31 i åldern							
			0 år	1 - 5	6	7-15	16-24	25-64	65-79	80- år
<b>14301</b>	<b>VÄSTRA KATARINA</b>	<b>14 300</b>	<b>127</b>	<b>526</b>	<b>1 230</b>	<b>8 282</b>	<b>79</b>	<b>2 313</b>	<b>791</b>	<b>952</b>
1430120	Västra Åsö	1 794	10	49	167	963	10	390	81	124
1430130	Blekingetäppan	2 554	28	114	214	1 521	19	385	155	118
1430140	Helgalunden	4 673	51	185	367	2 744	24	679	249	374
1430150	Eriksdal	2 005	11	38	117	1 197	7	439	73	123
1430160	Åsötorget	1 424	9	42	195	899	7	131	85	56
1430170	Skanstull	0	0	0	0	0	0	0	0	0
1430180	Rosenlund	1 850	18	98	170	958	12	289	148	157
	<b><u>SDN-del 13.1 Ö:a Katarina</u></b>	<b><u>20 473</u></b>	<b><u>238</u></b>	<b><u>763</u></b>	<b><u>1 601</u></b>	<b><u>12 355</u></b>	<b><u>159</u></b>	<b><u>3 184</u></b>	<b><u>1 231</u></b>	<b><u>942</u></b>
<b>14302</b>	<b>ÖSTRA KATARINA</b>	<b>20 473</b>	<b>238</b>	<b>763</b>	<b>1 601</b>	<b>12 355</b>	<b>159</b>	<b>3 184</b>	<b>1 231</b>	<b>942</b>
1430210	Mosebacke	2 186	19	85	175	1 306	23	329	151	98
1430220	Östra Åsö	5 039	51	202	400	3 080	40	745	293	228
1430230	Katarina Kyrka	2 468	39	89	196	1 393	10	435	155	151
1430240	Bjurholmsplan	5 744	72	192	423	3 569	41	877	325	245
1430250	Nytorget	5 032	57	195	407	3 006	45	796	307	219
1430260	Stadsgården	5	0	0	0	0	0	0	0	0
	<b><u>SDN-del 13.2 Sofia</u></b>	<b><u>41 207</u></b>	<b><u>453</u></b>	<b><u>1 937</u></b>	<b><u>3 622</u></b>	<b><u>23 225</u></b>	<b><u>306</u></b>	<b><u>6 080</u></b>	<b><u>3 585</u></b>	<b><u>1 999</u></b>
<b>14401</b>	<b>NORRA SOFIA</b>	<b>7 881</b>	<b>66</b>	<b>299</b>	<b>630</b>	<b>4 714</b>	<b>42</b>	<b>1 229</b>	<b>478</b>	<b>423</b>
1440110	Ersta	917	6	30	94	520	5	162	39	63
1440120	Sofia Kyrka	6 964	60	269	536	4 194	39	1 067	439	360
1440130	Masthamnen	0	0	0	0	0	0	0	0	0
<b>14402</b>	<b>SÖDRA SOFIA</b>	<b>13 238</b>	<b>118</b>	<b>575</b>	<b>1 044</b>	<b>7 079</b>	<b>98</b>	<b>2 408</b>	<b>1 044</b>	<b>872</b>
1440210	Tullgården	1 259	10	44	131	741	5	221	58	51
1440220	Vita Bergen	3 121	16	77	313	1 838	11	515	210	141
1440230	Blecktornet	2 297	26	94	128	1 351	16	395	150	137
1440240	Vintertullen	1 330	14	62	100	539	16	294	138	167
1440250	Barnängen	4 073	46	269	278	2 107	46	661	387	279
1440260	Mjårdgränd	1 158	6	29	94	503	6	322	101	97
<b>14403</b>	<b>SÖDRA HAMMARBYHAMNEN</b>	<b>20 088</b>	<b>269</b>	<b>1 063</b>	<b>1 948</b>	<b>11 432</b>	<b>166</b>	<b>2 443</b>	<b>2 063</b>	<b>704</b>
1440311	Danviksklippan	2 451	28	99	202	1 314	24	467	191	126
1440312	Sickla Udde	5 292	73	266	502	2 985	44	652	593	177
1440321	Luma	7 024	75	356	791	3 954	57	781	741	269
1440322	Mårtensdal	5 321	93	342	453	3 179	41	543	538	132

Omr-kod	Stadsdel/SDN-del	Folkm totalt	Folkmängd 2025 - 12 - 31 i åldern							
			5-7 siffror	STADSDEL/Basområde	0 år	1 - 5	6	7-15	16-24	25-64
<b>14. Enskede - Årsta - Vantör</b>		<b>105 899</b>	<b>1 231</b>	<b>5 905</b>	<b>9 873</b>	<b>62 894</b>	<b>1 142</b>	<b>11 003</b>	<b>10 538</b>	<b>3 313</b>
	<b><u>SDN-del 14.1 Norra Enskede-Årsta</u></b>	<b><u>32 690</u></b>	<b><u>474</u></b>	<b><u>1 847</u></b>	<b><u>2 614</u></b>	<b><u>20 232</u></b>	<b><u>318</u></b>	<b><u>3 637</u></b>	<b><u>2 503</u></b>	<b><u>1 065</u></b>
<b>21210</b>	ÖSTBERGA	<b>5 758</b>	<b>68</b>	<b>302</b>	<b>655</b>	<b>3 341</b>	<b>68</b>	<b>548</b>	<b>599</b>	<b>177</b>
2121021	Östberghöjden	5 638	68	302	625	3 252	68	547	599	177
2121022	Östbergavägen	0	0	0	0	0	0	0	0	0
2121060	Årsta Partihallar	120	0	0	30	89	0	0	0	0
<b>21406</b>	JOHANNESHÖV	<b>6 327</b>	<b>78</b>	<b>216</b>	<b>468</b>	<b>4 293</b>	<b>32</b>	<b>791</b>	<b>225</b>	<b>224</b>
2140620	Gullmarsplan	3 125	44	132	195	2 036	19	447	129	123
2140630	Skärmarbrink	3 193	34	84	272	2 249	13	344	96	101
2140660	Slakthuset	9	0	0	0	8	0	0	0	0
<b>21408</b>	ÅRSTA	<b>20 605</b>	<b>328</b>	<b>1 329</b>	<b>1 491</b>	<b>12 598</b>	<b>218</b>	<b>2 298</b>	<b>1 679</b>	<b>664</b>
2140820	Skanskvarn	4 849	62	279	364	3 007	46	566	361	164
2140830	Årsta Centrum	7 745	145	500	487	4 823	88	877	586	239
2140840	Årsta Gård	4 628	75	310	325	2 896	45	502	341	134
2140850	Valla Gärde	3 383	46	240	315	1 872	39	353	391	127
	<b><u>SDN-del 14.2 Södra Enskede-Årsta</u></b>	<b><u>26 276</u></b>	<b><u>271</u></b>	<b><u>1 496</u></b>	<b><u>2 728</u></b>	<b><u>14 441</u></b>	<b><u>300</u></b>	<b><u>2 990</u></b>	<b><u>3 132</u></b>	<b><u>918</u></b>
<b>21401</b>	ENSKEDEFÄLTET	<b>1 876</b>	<b>18</b>	<b>104</b>	<b>208</b>	<b>943</b>	<b>24</b>	<b>226</b>	<b>298</b>	<b>55</b>
2140120	Östra Enskedefältet	1 674	14	81	195	818	21	211	283	51
2140160	Västra Enskedefältet	202	5	23	13	125	5	15	15	5
<b>21402</b>	ENSKEDE GÅRD	<b>3 353</b>	<b>42</b>	<b>188</b>	<b>308</b>	<b>1 863</b>	<b>30</b>	<b>448</b>	<b>355</b>	<b>119</b>
2140210	Västra Enskede Gård	2 682	34	150	258	1 504	18	348	284	86
2140220	Trädskolan	671	8	38	50	359	12	100	71	33
<b>21403</b>	GAMLA ENSKEDE	<b>10 826</b>	<b>102</b>	<b>623</b>	<b>1 191</b>	<b>5 769</b>	<b>133</b>	<b>1 273</b>	<b>1 345</b>	<b>390</b>
2140320	Enskede Kyrka	3 257	31	186	352	1 800	46	338	400	104
2140330	Svampvägen	1 613	17	99	241	782	18	204	202	50
2140340	Sandsborg	1 387	16	58	139	903	8	123	111	29
2140350	Dalen	4 569	38	280	459	2 284	61	608	632	207
2150401	Blåsut <sup>3</sup>	1 746	34	126	110	1 115	14	182	130	35
<b>21304</b>	STUREBY	<b>8 475</b>	<b>75</b>	<b>455</b>	<b>911</b>	<b>4 751</b>	<b>99</b>	<b>861</b>	<b>1 004</b>	<b>319</b>
2130420	Bäckaskiftsvägen	2 240	22	133	248	1 376	27	210	175	49
2130430	Östra Stureby	3 239	26	171	351	1 595	39	420	425	212
2130440	Västra Stureby	2 996	27	151	312	1 780	33	231	404	58

<sup>3</sup> Blåsut ligger geografiskt i stadsdelen HAMMARBYHÖJDEN, men dess befolkning räknas till SDN-del 14.2 Södra Enskede-Årsta.

Omr-kod	Stadsdelsomr/ <u>SDN-del</u>	Folkm totalt	Folkmängd 2025 - 12 - 31 i åldern							
			5-7 siffror	STADSDEL/Basområde	0 år	1 - 5	6	7-15	16-24	25-64
	<b><u>SDN-del 20.1 Norra Vantör</u></b>	<b><u>24 824</u></b>	<b><u>247</u></b>	<b><u>1 295</u></b>	<b><u>2 232</u></b>	<b><u>15 080</u></b>	<b><u>238</u></b>	<b><u>2 538</u></b>	<b><u>2 428</u></b>	<b><u>766</u></b>
<b>21301</b>	BANDHAGEN	<b>8 239</b>	<b>90</b>	<b>420</b>	<b>656</b>	<b>5 331</b>	<b>77</b>	<b>780</b>	<b>676</b>	<b>209</b>
<b>21302</b>	HÖGDALEN	<b>10 355</b>	<b>114</b>	<b>526</b>	<b>823</b>	<b>6 421</b>	<b>89</b>	<b>1 148</b>	<b>850</b>	<b>384</b>
2130210	Högdalens Centrum	1 574	26	94	104	1 045	16	122	130	37
2130220	Östra Högdalen	3 784	42	145	309	2 413	29	458	282	106
2130230	Västra Högdalen	862	7	73	64	382	15	114	119	88
2130240	Skebokvarnsvägen	4 124	39	214	345	2 573	29	453	318	153
2130260	Högdalens Industriomr	11	0	0	0	8	0	0	0	0
<b>21305</b>	ÖRBY	<b>6 230</b>	<b>43</b>	<b>349</b>	<b>753</b>	<b>3 328</b>	<b>72</b>	<b>610</b>	<b>902</b>	<b>173</b>
2130501	Örby N	2 410	15	140	261	1 409	22	209	298	56
2130502	Örby S	3 820	28	209	492	1 919	50	401	604	117
	<b><u>SDN-del 20.2 Södra Vantör</u></b>	<b><u>22 109</u></b>	<b><u>239</u></b>	<b><u>1 267</u></b>	<b><u>2 299</u></b>	<b><u>13 141</u></b>	<b><u>286</u></b>	<b><u>1 838</u></b>	<b><u>2 475</u></b>	<b><u>564</u></b>
<b>21303</b>	RÅGSVED	<b>12 177</b>	<b>137</b>	<b>675</b>	<b>1 311</b>	<b>7 343</b>	<b>154</b>	<b>1 037</b>	<b>1 261</b>	<b>259</b>
2130320	Rågsveds Torg	4 969	52	297	495	2 967	70	446	520	122
2130330	Bjursåtra	5 817	63	281	671	3 574	70	462	585	111
2130340	Snösåtra	1 391	22	97	145	802	14	129	156	26
<b>21306</b>	HAGSÄTRA	<b>9 932</b>	<b>102</b>	<b>592</b>	<b>988</b>	<b>5 798</b>	<b>132</b>	<b>801</b>	<b>1 214</b>	<b>305</b>
2130620	Hagsåtra Torg	7 672	74	446	804	4 535	104	581	972	156
2130630	Ormkärr	2 260	28	146	184	1 263	28	220	242	149

Omr-kod	Stadsdel/SDN-del	Folkm totalt	Folkmängd 2025 - 12 - 31 i åldern							
			5-7 siffror	STADSDEL/Basområde	0 år	1 - 5	6	7-15	16-24	25-64
<b>15. Skarpnäck</b>		<b>46 520</b>	<b>528</b>	<b>2 494</b>	<b>4 260</b>	<b>26 804</b>	<b>502</b>	<b>5 721</b>	<b>4 593</b>	<b>1 618</b>
	<b><u>SDN-del 15.1 Norra Skarpnäck</u></b>	<b><u>33 053</u></b>	<b><u>422</u></b>	<b><u>1 794</u></b>	<b><u>2 867</u></b>	<b><u>19 876</u></b>	<b><u>327</u></b>	<b><u>3 803</u></b>	<b><u>2 862</u></b>	<b><u>1 102</u></b>
21501	BJÖRKHAGEN	6 933	110	384	526	4 257	74	828	553	201
21504	HAMMARBYHÖJDEN <sup>4</sup>	8 955	136	417	582	5 967	57	933	550	313
2150402	Östra Hammarbyhöjden	8 955	136	417	582	5 967	57	933	550	313
21505	KÄRRTORP	5 796	63	365	727	3 137	66	723	523	192
21508	BAGARMOSSEN	11 369	113	628	1 032	6 515	130	1 319	1 236	396
2150820	Lagaplan	7 722	88	456	617	4 622	93	828	736	282
2150830	Södra Bagarmossen	1 185	6	76	128	557	17	144	231	26
2150840	Norra Bagarmossen	2 462	19	96	287	1 336	20	347	269	88
	<b><u>SDN-del 15.2 Södra Skarpnäck</u></b>	<b><u>13 467</u></b>	<b><u>106</u></b>	<b><u>700</u></b>	<b><u>1 393</u></b>	<b><u>6 928</u></b>	<b><u>175</u></b>	<b><u>1 918</u></b>	<b><u>1 731</u></b>	<b><u>516</u></b>
21502	ENSKEDEDALEN	2 656	17	130	295	1 344	30	337	355	148
21507	SKARPNÄCKS GÅRD	10 725	89	566	1 091	5 533	144	1 565	1 374	363
2150720	Pungpinan	2 148	13	140	255	991	40	282	365	62
2150731	Skarpnäcksfältet Ö	4 704	51	269	397	2 501	63	673	579	171
2150732	Skarpnäcksfältet V	3 615	23	141	419	1 915	37	566	391	123
2150740	Skarpa By	258	0	16	20	126	5	44	39	7
21503	FLATEN	7	0	0	0	5	0	0	0	0
21506	ORHEM	66	0	0	6	35	0	16	0	5
21509	SKRUBBA	13	0	0	0	11	0	0	0	0

<sup>4</sup> Stadsdelen HAMMARBYHÖJDEN exkl. basområdet Blåsut, vars befolkning räknas till SDN-del 14.2 Södra Enskede-Årsta.

Omr-kod	Stadsdelsomr/ <i>SDN-del</i>	Folkm totalt	Folkmängd 2025 - 12 - 31 i åldern							
			0 år	1 - 5	6	7-15	16-24	25-64	65-79	80- år
<b>5-7 siffror</b>	STADSDEL/Basområde									
<b>18. Farsta</b>		<b>62 335</b>	<b>568</b>	<b>3 311</b>	<b>6 211</b>	<b>34 270</b>	<b>708</b>	<b>7 443</b>	<b>6 823</b>	<b>3 001</b>
	<b><u>SDN-del 18.1 Norra Farsta</u></b>	<b><u>35 142</u></b>	<b><u>320</u></b>	<b><u>1 891</u></b>	<b><u>3 508</u></b>	<b><u>19 541</u></b>	<b><u>400</u></b>	<b><u>4 060</u></b>	<b><u>3 854</u></b>	<b><u>1 568</u></b>
<b>21605</b>	GUBBÄNGEN	<b>5 960</b>	<b>81</b>	<b>329</b>	<b>532</b>	<b>3 629</b>	<b>55</b>	<b>648</b>	<b>483</b>	<b>203</b>
2160520	Gubbängstorget	5 247	75	287	435	3 260	49	581	373	187
2160530	Gubbängens Gård	713	6	42	97	369	6	67	110	16
<b>21606</b>	HÖKARÄNGEN	<b>10 181</b>	<b>97</b>	<b>499</b>	<b>910</b>	<b>6 015</b>	<b>101</b>	<b>1 319</b>	<b>879</b>	<b>361</b>
2160620	Västra Hökarängen	5 540	46	226	521	3 313	50	788	424	172
2160630	Söndagsvägen	1 918	17	125	139	1 116	20	227	194	80
2160640	Lingvägen	2 723	34	148	250	1 586	31	304	261	109
<b>21608</b>	SKÖNDAL	<b>10 710</b>	<b>75</b>	<b>630</b>	<b>1 013</b>	<b>5 406</b>	<b>153</b>	<b>1 104</b>	<b>1 592</b>	<b>737</b>
2160820	Bagarfruvägen	4 326	34	227	443	2 317	43	513	470	279
2160830	Västra Sköndal	2 085	14	142	214	1 059	38	211	345	62
2160840	Norra Sköndal	1 111	7	70	125	516	19	111	173	90
2160850	Stora Sköndal	3 188	20	191	231	1 514	53	269	604	306
<b>21609</b>	SVEDMYRA	<b>3 489</b>	<b>41</b>	<b>197</b>	<b>344</b>	<b>2 032</b>	<b>40</b>	<b>401</b>	<b>350</b>	<b>84</b>
2160920	Södra Svedmyra	2 432	31	138	193	1 509	26	290	189	56
2160930	Norra Svedmyra	1 057	10	59	151	523	14	111	161	28
<b>21610</b>	TALLKROGEN	<b>4 802</b>	<b>26</b>	<b>236</b>	<b>709</b>	<b>2 459</b>	<b>51</b>	<b>588</b>	<b>550</b>	<b>183</b>
2161020	Norra Tallkrogen	1 898	14	73	178	1 060	14	299	189	71
2161030	Södra Tallkrogen	2 904	12	163	531	1 399	37	289	361	112

Omr-kod	Stadsdel/SDN-del	Folkm totalt	Folkmängd 2025 - 12 - 31 i åldern							
			5-7 siffror	STADSDEL/Basområde	0 år	1 - 5	6	7-15	16-24	25-64
	<b><u>SDN-del 18.2 Södra Farsta</u></b>	<b><u>27 193</u></b>	<b><u>248</u></b>	<b><u>1 420</u></b>	<b><u>2 703</u></b>	<b><u>14 729</u></b>	<b><u>308</u></b>	<b><u>3 383</u></b>	<b><u>2 969</u></b>	<b><u>1 433</u></b>
<b>21601</b>	FAGERSJÖ	<b>2 891</b>	<b>28</b>	<b>176</b>	<b>333</b>	<b>1 567</b>	<b>48</b>	<b>260</b>	<b>395</b>	<b>84</b>
2160120	Havsörnstorget	2 186	25	135	247	1 222	32	193	279	53
2160130	Fagersjövägen	705	5	41	86	345	16	67	116	31
<b>21602</b>	FARSTA	<b>15 848</b>	<b>147</b>	<b>851</b>	<b>1 587</b>	<b>8 716</b>	<b>156</b>	<b>1 931</b>	<b>1 747</b>	<b>713</b>
2160210	Farsta Centrum	5	0	0	0	5	0	0	0	0
2160220	Södra Farsta	3 861	33	159	402	2 098	36	535	376	222
2160230	Västra Farsta	2 206	15	158	192	1 097	22	272	372	78
2160240	Östra Farsta	6 363	59	310	594	3 493	61	851	650	345
2160260	Norra Farsta	3 415	40	224	399	2 025	37	273	349	68
<b>21603</b>	FARSTA STRAND	<b>5 679</b>	<b>44</b>	<b>241</b>	<b>510</b>	<b>2 873</b>	<b>72</b>	<b>904</b>	<b>590</b>	<b>445</b>
2160320	Ullerudsbacken	4 425	32	172	425	2 346	45	689	415	301
2160330	Farsta Gärd	1 254	12	69	85	527	27	215	175	144
<b>21604</b>	FARSTANÄSET	<b>0</b>	<b>0</b>	<b>0</b>	<b>0</b>	<b>0</b>	<b>0</b>	<b>0</b>	<b>0</b>	<b>0</b>
<b>21607</b>	LARSBODA	<b>2 775</b>	<b>29</b>	<b>152</b>	<b>273</b>	<b>1 573</b>	<b>32</b>	<b>288</b>	<b>237</b>	<b>191</b>
2160720	Västra Larsboda	2 107	24	125	171	1 219	25	232	189	122
2160760	Östra Larsboda	668	5	27	102	354	7	56	48	69

Omr-kod	Stadsdel/SDN-del	Folkm totalt	Folkmängd 2025 - 12 - 31 i åldern							
			5-7 siffror	STADSDEL/Basområde	0 år	1 - 5	6	7-15	16-24	25-64
<b>22. Hägersten - Älvsjö</b>		<b>129 094</b>	<b>1 620</b>	<b>7 361</b>	<b>11 159</b>	<b>75 303</b>	<b>1 381</b>	<b>14 008</b>	<b>13 348</b>	<b>4 914</b>
	<b><u>SDN-del 21.1 Älvsjö</u></b>	<b><u>33 633</u></b>	<b><u>320</u></b>	<b><u>1 874</u></b>	<b><u>3 634</u></b>	<b><u>17 804</u></b>	<b><u>414</u></b>	<b><u>3 640</u></b>	<b><u>4 413</u></b>	<b><u>1 534</u></b>
<b>21202</b>	HERRÄNGEN	<b>3 830</b>	<b>19</b>	<b>183</b>	<b>527</b>	<b>1 812</b>	<b>48</b>	<b>418</b>	<b>688</b>	<b>135</b>
2120201	Herrängen V	2 576	13	134	358	1 203	33	289	459	87
2120202	Herrängen Ö	1 254	6	49	169	609	15	129	229	48
<b>21203</b>	LISEBERG	<b>1 471</b>	<b>6</b>	<b>66</b>	<b>126</b>	<b>548</b>	<b>14</b>	<b>285</b>	<b>146</b>	<b>280</b>
<b>21204</b>	LÅNGBRO	<b>7 571</b>	<b>48</b>	<b>353</b>	<b>873</b>	<b>3 595</b>	<b>102</b>	<b>1 015</b>	<b>1 106</b>	<b>479</b>
2120401	Långbro V	3 602	20	163	370	1 551	41	608	490	359
2120402	Långbro Ö	3 969	28	190	503	2 044	61	407	616	120
<b>21205</b>	LÅNGSJÖ	<b>3 002</b>	<b>19</b>	<b>151</b>	<b>388</b>	<b>1 461</b>	<b>44</b>	<b>295</b>	<b>540</b>	<b>104</b>
<b>21206</b>	SOLBERGA	<b>14 151</b>	<b>189</b>	<b>934</b>	<b>1 276</b>	<b>8 347</b>	<b>154</b>	<b>1 296</b>	<b>1 523</b>	<b>432</b>
2120620	Norra Solberga	6 044	67	314	570	3 514	61	668	646	204
2120630	Västra Solberga	634	0	28	101	319	5	53	106	22
2120660	Södra Solberga	7 473	120	592	605	4 514	90	575	771	206
<b>21208</b>	ÄLVSJÖ	<b>1 545</b>	<b>15</b>	<b>83</b>	<b>247</b>	<b>884</b>	<b>23</b>	<b>99</b>	<b>166</b>	<b>28</b>
2120820	Västra Älvsjö	1 124	15	72	128	615	22	88	157	27
2120861	Östra Älvsjö: Ind-omr	74	0	0	5	64	0	7	0	0
2120862	Östra Älvsjö: Mässan	347	0	11	116	205	0	5	9	0
<b>21209</b>	ÖRBY SLOTT	<b>2 063</b>	<b>24</b>	<b>104</b>	<b>197</b>	<b>1 157</b>	<b>29</b>	<b>232</b>	<b>244</b>	<b>76</b>

Omr-kod	Stadsdel/SDN-del	Folkm totalt	Folkmängd 2025 - 12 - 31 i åldern							
			5-7 siffror	STADSDEL/Basområde	0 år	1 - 5	6	7-15	16-24	25-64
	<b><u>SDN-del 22.1 Liljeholmen</u></b>	<b><u>56 014</u></b>	<b><u>847</u></b>	<b><u>3 378</u></b>	<b><u>4 084</u></b>	<b><u>35 121</u></b>	<b><u>535</u></b>	<b><u>5 692</u></b>	<b><u>4 891</u></b>	<b><u>1 466</u></b>
<b>21101</b>	ASPUDDEN	<b>8 894</b>	<b>150</b>	<b>526</b>	<b>629</b>	<b>5 499</b>	<b>75</b>	<b>1 090</b>	<b>693</b>	<b>232</b>
2110120	Sankt Sigfrid	5 098	102	352	335	3 304	49	454	380	122
2110130	Örnsberg Nord-Öst	1 425	20	67	122	874	8	175	133	26
2110140	Vinterviken	2 213	26	104	157	1 253	17	421	169	66
2110150	Örnsberg Syd-Öst	158	0	5	15	68	0	40	11	18
<b>21102</b>	GRÖNDAL	<b>9 032</b>	<b>122</b>	<b>551</b>	<b>644</b>	<b>5 019</b>	<b>86</b>	<b>1 386</b>	<b>849</b>	<b>375</b>
2110220	Östra Gröndal	7 849	108	480	544	4 510	74	1 129	721	283
2110230	Ekensberg	1 183	14	71	100	509	12	257	128	92
<b>21106</b>	LILJEHOLMEN	<b>18 159</b>	<b>300</b>	<b>1 283</b>	<b>1 213</b>	<b>10 925</b>	<b>193</b>	<b>1 839</b>	<b>1 888</b>	<b>518</b>
2110620	Nybohov	2 847	30	170	218	1 718	21	345	236	109
2110650	Liljeholmsberget	537	5	28	26	276	5	103	52	45
2110660	Lövholmen	1 922	35	112	85	1 096	14	276	152	152
2110670	Årstaäng	1 284	21	84	80	789	9	127	152	22
2110681	Nyboda Ö <sup>5</sup>	11 566	210	889	804	7 044	146	987	1 296	190
2110682	Nyboda V	5	0	0	0	0	0	0	0	0
<b>21107</b>	MIDSOMMARKRANSEN	<b>11 833</b>	<b>161</b>	<b>689</b>	<b>845</b>	<b>7 971</b>	<b>119</b>	<b>912</b>	<b>907</b>	<b>229</b>
2110720	Svandammen	4 816	50	222	345	3 311	40	428	308	112
2110730	Fastlagsvägen	2 599	33	160	162	1 674	28	246	245	51
2110740	Telefonplan	2 638	37	129	182	1 885	21	170	164	50
2110760	Telefonfabriken	1 780	41	178	156	1 101	30	68	190	16
<b>21109</b>	VÄSTBERGA	<b>7 778</b>	<b>108</b>	<b>320</b>	<b>725</b>	<b>5 472</b>	<b>61</b>	<b>442</b>	<b>541</b>	<b>109</b>
2110920	Karusellvägen	1 649	23	51	228	1 071	8	140	92	36
2110930	Korpmossen	980	10	40	116	530	14	97	142	31
2110940	Hökmossen	1 472	15	41	101	1 117	9	89	79	21
2110960	Mikrofonvägen	3 571	60	188	277	2 662	30	105	228	21
2110970	Västberga Gård	33	0	0	0	24	0	9	0	0
2110980	Vretensborg	70	0	0	5	65	0	0	0	0
2110990	Upplagsvägen	5	0	0	0	5	0	0	0	0
2110370	Örnsberg Syd-Väst <sup>6</sup>	318	6	9	28	235	0	23	13	5

<sup>5</sup> Bostadsområdet Liljeholmskajen ingår i basområdet Nyboda Ö.

<sup>6</sup> Örnsberg Syd-Väst ligger geografiskt i stadsdelen HÄGERSTEN, men befolkningen räknas till SDN-del 22.1 Liljeholmen.

Omr-kod	Stadsdel/SDN-del	Folkm totalt	Folkmängd 2025 - 12 - 31 i åldern							
			5-7 siffror	STADSDEL/Basområde	0 år	1 - 5	6	7-15	16-24	25-64
	<b><u>SDN-del 23.1 Norra Hägersten</u></b>	<b><u>13 917</u></b>	<b><u>117</u></b>	<b><u>799</u></b>	<b><u>1 427</u></b>	<b><u>6 989</u></b>	<b><u>179</u></b>	<b><u>1 793</u></b>	<b><u>1 882</u></b>	<b><u>731</u></b>
<b>21103</b>	HÄGERSTEN <sup>7</sup>	<b>9 549</b>	<b>94</b>	<b>557</b>	<b>912</b>	<b>4 874</b>	<b>109</b>	<b>1 260</b>	<b>1 199</b>	<b>544</b>
2110310	Axelsbergs Torg	201	0	0	0	5	0	92	0	103
2110320	Klubbacken	1 085	14	40	90	672	0	161	51	55
2110330	Axelsberg Syd-Öst	1 295	21	94	107	698	17	132	160	66
2110340	Stensborg	1 176	8	62	149	602	12	137	163	43
2110350	Sankt Mickelsgatan	1 974	10	114	241	971	26	221	307	84
2110360	Örnsbergs Industriomr	1 192	12	104	86	639	22	80	211	38
2110380	Hägerstenshamnen	886	14	65	59	415	11	166	103	53
2110390	Axelsberg Nord	1 740	15	78	179	872	19	271	204	102
<b>21108</b>	MÄLARHÖJDEN	<b>4 368</b>	<b>23</b>	<b>242</b>	<b>515</b>	<b>2 115</b>	<b>70</b>	<b>533</b>	<b>683</b>	<b>187</b>
2110810	Norra Mälarhöjden	3 731	16	210	453	1 779	63	464	576	170
2110820	Gulddragaren	637	7	32	62	336	7	69	107	17
	<b><u>SDN-del 23.2 Södra Hägersten</u></b>	<b><u>25 530</u></b>	<b><u>336</u></b>	<b><u>1 310</u></b>	<b><u>2 014</u></b>	<b><u>15 389</u></b>	<b><u>253</u></b>	<b><u>2 883</u></b>	<b><u>2 162</u></b>	<b><u>1 183</u></b>
<b>21105</b>	HÄGERSTENSÅSEN	<b>8 336</b>	<b>127</b>	<b>420</b>	<b>706</b>	<b>5 454</b>	<b>80</b>	<b>749</b>	<b>599</b>	<b>201</b>
2110520	Norra Hägerstensåsen	2 048	22	93	175	1 359	18	199	134	48
2110530	Södra Hägerstensåsen	6 288	105	327	531	4 095	62	550	465	153
<b>21201</b>	FRUÄNGEN	<b>9 684</b>	<b>111</b>	<b>505</b>	<b>731</b>	<b>5 577</b>	<b>109</b>	<b>1 159</b>	<b>878</b>	<b>614</b>
<b>21207</b>	VÄSTERTORP	<b>7 510</b>	<b>98</b>	<b>385</b>	<b>577</b>	<b>4 358</b>	<b>64</b>	<b>975</b>	<b>685</b>	<b>368</b>

<sup>7</sup> Stadsdelen HÄGERSTEN exkl. basområdet Örnsberg Syd-Väst som redovisas under SDN-del 22.1 Liljeholmen.

Omr-kod	Stadsdelsomr/ <u>SDN-del</u>	Folkm totalt	Folkmängd 2025 - 12 - 31 i åldern							
			5-7 siffror	STADSDEL/Basområde	0 år	1 - 5	6	7-15	16-24	25-64
<b>24. Skärholmen</b>		<b>38 683</b>	<b>370</b>	<b>2 073</b>	<b>4 403</b>	<b>21 460</b>	<b>450</b>	<b>4 094</b>	<b>4 314</b>	<b>1 519</b>
	<b><u>SDN-del 24.1 Skärholmen</u></b>	<b><u>38 683</u></b>	<b><u>370</u></b>	<b><u>2 073</u></b>	<b><u>4 403</u></b>	<b><u>21 460</u></b>	<b><u>450</u></b>	<b><u>4 094</u></b>	<b><u>4 314</u></b>	<b><u>1 519</u></b>
<b>21701</b>	BREDÄNG	<b>10 770</b>	<b>113</b>	<b>601</b>	<b>1 091</b>	<b>6 268</b>	<b>118</b>	<b>1 107</b>	<b>1 097</b>	<b>375</b>
2170120	Bredängs Allé	9 296	108	531	907	5 454	103	940	920	333
2170130	Yttre Bredäng	1 474	5	70	184	814	15	167	177	42
2170160	Södra Bredäng	0	0	0	0	0	0	0	0	0
<b>21702</b>	SÄTRA	<b>7 663</b>	<b>79</b>	<b>403</b>	<b>842</b>	<b>4 086</b>	<b>103</b>	<b>894</b>	<b>872</b>	<b>384</b>
2170220	Sätra Torg	5 631	63	306	568	3 104	74	644	583	289
2170230	Norra Sätra	2 027	16	97	274	978	29	249	289	95
2170260	Södra Sätra	5	0	0	0	5	0	0	0	0
<b>21703</b>	SKÄRHOLMEN	<b>8 847</b>	<b>76</b>	<b>385</b>	<b>1 054</b>	<b>4 672</b>	<b>79</b>	<b>1 159</b>	<b>977</b>	<b>445</b>
2170310	Skärholmens Centrum	1 306	10	54	132	613	12	236	123	126
2170321	Skärholmens Gård	849	11	46	109	436	6	95	117	29
2170322	Mellersta Skärholmen	5 441	43	236	624	2 977	47	700	573	241
2170330	Södra Skärholmen	1 251	12	49	189	646	14	128	164	49
<b>21704</b>	VÄRBERG	<b>11 403</b>	<b>102</b>	<b>684</b>	<b>1 416</b>	<b>6 434</b>	<b>150</b>	<b>934</b>	<b>1 368</b>	<b>315</b>
2170420	Östra Vårberg	8 296	85	510	946	4 809	115	646	985	200
2170430	Västra Vårberg	3 107	17	174	470	1 625	35	288	383	115

På kommunen skrivna

**Tabell 3 Folkmängd 2025-12-31 områdesvis**

Kod	Benämning	Folkm totalt	Folkmängd 2025- 12 - 31 i åldern							
			0 år	1 - 5	6	7-15	16-24	25-64	65-79	80- år
<b>0</b>	<b>HELA STADEN</b>	<b>999 236</b>	<b>11 065</b>	<b>50 878</b>	<b>9 892</b>	<b>92 691</b>	<b>96 827</b>	<b>570 887</b>	<b>121 373</b>	<b>45 623</b>
<b>1</b>	<b>INRE STADEN</b>	<b>356 817</b>	<b>4 165</b>	<b>15 490</b>	<b>2 570</b>	<b>23 980</b>	<b>31 776</b>	<b>206 839</b>	<b>51 245</b>	<b>20 752</b>
<b>10</b>	<b>GAMLA STAN-CITYOMRÅDET</b>	<b>5 105</b>	<b>27</b>	<b>117</b>	<b>30</b>	<b>292</b>	<b>466</b>	<b>2 925</b>	<b>901</b>	<b>347</b>
101	<i>Stockholms domkyrkodistrikt</i>	5 105	27	117	30	292	466	2 925	901	347
<b>10101</b>	<b>Storkyrkan</b>	<b>2 998</b>	<b>20</b>	<b>74</b>	<b>17</b>	<b>182</b>	<b>276</b>	<b>1 638</b>	<b>573</b>	<b>218</b>
1010110	Tre Kronor	14	0	0	0	0	0	8	0	0
1010120	Skeppsbron	471	0	7	0	29	46	265	95	28
1010130	Munkbron	1 087	9	35	14	86	105	612	175	51
1010140	Stortorget	1 426	10	32	5	67	123	753	301	137
<b>10102</b>	<b>Klara</b>	<b>1 841</b>	<b>5</b>	<b>37</b>	<b>13</b>	<b>98</b>	<b>171</b>	<b>1 092</b>	<b>301</b>	<b>124</b>
1010201	Centralstationen N	269	0	5	0	5	38	118	64	40
1010202	Centralstationen S	0	0	0	0	0	0	0	0	0
1010210	Tegelbacken	251	0	5	5	14	13	145	52	17
1010220	Klara Kyrka	150	0	5	0	8	9	68	39	22
1010230	Centralposten	392	0	11	0	28	30	243	59	19
1010240	Oscarsteatern	140	0	0	0	5	26	83	17	9
1010250	Brunkeberg	169	0	5	0	20	15	108	16	5
1010260	Hötorgscity	28	0	0	0	5	0	20	5	0
1010270	Hötorget	27	0	0	0	0	5	17	0	0
1010280	Sergels Torg	35	0	0	0	0	0	33	0	0
1010290	Oxtorget	379	5	7	5	16	35	256	48	10
<b>10103</b>	<b>Jakob</b>	<b>266</b>	<b>0</b>	<b>6</b>	<b>0</b>	<b>12</b>	<b>19</b>	<b>195</b>	<b>27</b>	<b>5</b>
1010310	Norrlandsgatan	175	0	6	0	5	13	135	12	0
1010320	Gallerian	13	0	0	0	0	0	10	0	0
1010330	Norrmalmstorg	0	0	0	0	0	0	0	0	0
1010340	Kungsträdgården	13	0	0	0	0	0	13	0	0
1010350	Blasieholmen	8	0	0	0	0	0	6	0	0
1010360	Skeppsholmen	55	0	0	0	7	5	29	12	5

Kod	Benämning	Folkm totalt	Folkmängd 2025- 12 - 31 i åldern							
			0 år	1 - 5	6	7-15	16-24	25-64	65-79	80- år
<b>11</b>	<b>VASASTADSOMRÅDET</b>	<b>70 202</b>	<b>1 105</b>	<b>3 468</b>	<b>514</b>	<b>4 489</b>	<b>6 017</b>	<b>42 343</b>	<b>8 878</b>	<b>3 388</b>
111	<i>Stockholms Sankt Johannes</i>	12 123	167	522	90	800	975	7 273	1 620	676
<b>11101</b>	<b>Södra Johannes</b>	<b>2 092</b>	<b>30</b>	<b>84</b>	<b>22</b>	<b>135</b>	<b>153</b>	<b>1 191</b>	<b>348</b>	<b>129</b>
1110111	Brunnsgatan N	443	8	12	5	27	41	294	49	9
1110112	Brunnsgatan S	478	5	12	5	22	27	211	122	76
1110120	Johannes Kyrka	1 171	18	60	15	86	85	686	177	44
<b>11102</b>	<b>Norra Johannes</b>	<b>10 031</b>	<b>137</b>	<b>438</b>	<b>68</b>	<b>665</b>	<b>822</b>	<b>6 082</b>	<b>1 272</b>	<b>547</b>
1110210	Wenner Gren Center	349	10	35	7	10	0	282	0	0
1110220	Vanadislunden	4 971	75	220	39	330	397	3 089	569	252
1110230	Surbrunnssområdet	2 760	28	110	19	170	269	1 632	374	158
1110240	Norra Real	1 615	22	60	0	127	136	884	274	110
1110250	Elverket	336	0	13	0	28	19	195	53	25
112	<i>Stockholms Adolf Fredrik</i>	8 708	115	384	65	530	811	5 263	1 170	370
<b>11201</b>	<b>Södra Adolf Fredrik</b>	<b>4 317</b>	<b>49</b>	<b>149</b>	<b>31</b>	<b>261</b>	<b>424</b>	<b>2 589</b>	<b>637</b>	<b>177</b>
1120110	Tegnerlunden	1 758	25	53	7	100	156	1 076	276	65
1120120	Tandläkarhögskolan	440	5	14	5	23	74	234	56	31
1120131	Norra Bantorget Ö	988	8	39	10	78	98	601	124	30
1120132	Norra Bantorget V	0	0	0	0	0	0	0	0	0
1120140	Adolf Fredriks Kyrka	474	5	11	0	21	41	286	86	26
1120150	Skandiahuset	656	8	32	11	39	55	391	95	25
<b>11202</b>	<b>Norra Adolf Fredrik</b>	<b>4 391</b>	<b>66</b>	<b>235</b>	<b>34</b>	<b>269</b>	<b>387</b>	<b>2 674</b>	<b>533</b>	<b>193</b>
1120210	Kungsstenen	2 720	43	151	22	170	250	1 654	314	116
1120220	Saltmätargatan	391	5	24	5	27	31	235	50	16
1120230	Sjökatten	1 280	19	60	8	72	106	785	169	61

Kod	Benämning	Folkm totalt	Folkmängd 2025- 12 - 31 i åldern							
			0 år	1 - 5	6	7-15	16-24	25-64	65-79	80- år
113	<i>Stockholms Gustav Vasa</i>	15 009	192	648	104	1 035	1 329	8 718	2 100	883
<b>11301</b>	<b>Gustav Vasa</b>	<b>15 009</b>	<b>192</b>	<b>648</b>	<b>104</b>	<b>1 035</b>	<b>1 329</b>	<b>8 718</b>	<b>2 100</b>	<b>883</b>
1130110	Atlasområdet	2 130	39	82	8	71	172	1 457	243	58
1130120	Gustav Vasa Kyrka	4 539	62	235	38	350	330	2 452	735	337
1130130	Observatoriegatan	3 820	41	179	30	294	376	2 149	545	206
1130140	Sabbatsberg	1 668	7	42	15	168	216	908	184	128
1130150	Polstjärnan	1 240	21	58	7	62	103	805	151	33
1130160	Observatorielunden	46	0	5	0	0	7	27	5	0
1130170	Betlehemskyrkan	1 566	22	49	6	88	125	920	237	119
114	<i>Stockholms Sankt Matteus</i>	34 362	631	1 914	255	2 124	2 902	21 089	3 988	1 459
<b>11401</b>	<b>Östra Matteus</b>	<b>13 522</b>	<b>243</b>	<b>731</b>	<b>94</b>	<b>890</b>	<b>1 093</b>	<b>8 068</b>	<b>1 755</b>	<b>648</b>
1140110	Norrtull	166	0	5	0	5	15	123	8	7
1140120	Tre Liljor	4 411	68	232	27	294	342	2 566	650	232
1140130	Matteus Kyrka	3 331	77	198	19	216	259	2 018	401	143
1140140	Hälsingehöjden	3 579	62	176	28	249	298	2 122	465	179
1140150	Centralgaraget	2 035	35	120	18	126	179	1 239	231	87
<b>11402</b>	<b>Västra Matteus</b>	<b>20 840</b>	<b>388</b>	<b>1 183</b>	<b>161</b>	<b>1 234</b>	<b>1 809</b>	<b>13 021</b>	<b>2 233</b>	<b>811</b>
1140211	Hagastaden	4 432	120	383	49	295	342	3 088	130	25
1140212	Hudiksvallsgatan	333	5	5	0	10	22	201	67	24
1140220	Birkagården	2 039	26	93	15	117	374	1 216	162	36
1140230	Rörstrand	7 164	142	349	48	396	528	4 402	967	332
1140240	Rödaberget	4 620	65	249	34	270	339	2 769	602	292
1140250	S:t Eriksplan	2 252	31	104	15	146	204	1 345	305	102

Kod	Benämning	Folkm totalt	Folkmängd 2025- 12 - 31 i åldern							
			0 år	1 - 5	6	7-15	16-24	25-64	65-79	80- år
<b>12</b>	<b>ÖSTERMALMSOMRÅDET</b>	<b>83 307</b>	<b>865</b>	<b>3 574</b>	<b>654</b>	<b>5 624</b>	<b>9 626</b>	<b>45 114</b>	<b>11 893</b>	<b>5 957</b>
121	Stockholms Engelbrekt	32 715	338	1 572	290	2 395	4 774	18 576	3 367	1 403
<b>12101</b>	<b>Engelbrekts k:a</b>	<b>12 162</b>	<b>151</b>	<b>620</b>	<b>101</b>	<b>925</b>	<b>1 100</b>	<b>6 374</b>	<b>1 931</b>	<b>960</b>
1210110	Roslagstull	3 000	54	177	23	191	221	1 827	362	145
1210120	Lärkstaden	2 391	21	126	15	189	230	1 144	446	220
1210131	Danderydsplan V	1 592	17	80	10	146	161	827	231	120
1210132	Danderydsplan Ö	1 189	14	58	14	95	94	585	209	120
1210140	Eriksberg	1 667	22	81	23	144	178	800	290	129
1210151	Stureplan Ö	103	0	6	0	7	6	55	24	5
1210152	Stureplan V	0	0	0	0	0	0	0	0	0
1210161	Humlegården Ö	615	5	24	0	46	69	331	100	40
1210162	Humlegården V	0	0	0	0	0	0	0	0	0
1210171	Stureparken Ö	848	9	32	5	60	75	429	129	109
1210172	Stureparken V	757	10	36	8	47	66	376	140	74
<b>12102</b>	<b>Tekniska Högskolan</b>	<b>6 301</b>	<b>34</b>	<b>140</b>	<b>30</b>	<b>249</b>	<b>1 609</b>	<b>3 678</b>	<b>387</b>	<b>174</b>
1210210	Roslagstulls Sjukhus	2 931	16	79	18	162	757	1 492	272	135
1210220	Östra Station	1 930	15	33	8	64	383	1 280	110	37
1210231	Lill Jansskogen Ö	0	0	0	0	0	0	0	0	0
1210232	Lill Jansskogen V	1 438	5	28	5	23	469	905	5	0
<b>12103</b>	<b>Universitetet</b>	<b>4 848</b>	<b>17</b>	<b>94</b>	<b>21</b>	<b>118</b>	<b>1 430</b>	<b>2 966</b>	<b>144</b>	<b>58</b>
1210320	Ekhagen	4 356	14	77	15	102	1 275	2 723	106	44
1210330	Frescati	119	0	5	5	0	32	70	5	5
1210340	Albano	214	0	5	0	5	103	103	0	0
1210350	Stora Skuggan	159	0	10	0	12	20	70	33	11
<b>12104</b>	<b>Hjorthagen-Värtahamnen</b>	<b>9 404</b>	<b>136</b>	<b>718</b>	<b>138</b>	<b>1 103</b>	<b>635</b>	<b>5 558</b>	<b>905</b>	<b>211</b>
1210410	Centrala Hjorthagen	2 472	24	91	15	181	202	1 504	356	99
1210421	Storängstorget	2 375	41	219	35	276	223	1 435	128	18
1210422	Husarviksparken	4 012	58	352	81	589	195	2 278	372	87
1210423	Ropsten	534	13	56	7	56	14	334	48	6
1210431	Norra Hamnvägen	5	0	0	0	0	0	5	0	0
1210432	Södra Hamnvägen	7	0	0	0	0	0	5	0	0

Kod	Benämning	Folkm totalt	Folkmängd 2025- 12 - 31 i åldern							
			0 år	1 - 5	6	7-15	16-24	25-64	65-79	80- år
122	<i>Stockholms Hedvig Eleonora</i>	10 985	133	470	76	679	982	5 904	1 824	917
<b>12201</b>	<b>Hedvig Eleonora</b>	<b>10 985</b>	<b>133</b>	<b>470</b>	<b>76</b>	<b>679</b>	<b>982</b>	<b>5 904</b>	<b>1 824</b>	<b>917</b>
1220110	Östermalmshallen	372	6	8	0	29	29	212	54	33
1220120	Dramatiska Teatern	450	0	16	0	29	41	242	79	39
1220130	Östermalmstorg	2 755	32	116	19	183	235	1 459	471	240
1220140	Skvalberget	463	0	13	0	17	40	277	74	39
1220150	Tyskbagarområdet	4 195	53	195	34	251	376	2 265	658	363
1220160	Hedvig Eleonora Kyrka	1 003	12	34	10	66	84	551	186	60
1220170	Kronkvarnen	1 747	27	88	8	104	177	898	302	143
123	<i>Stockholms Oscar</i>	39 607	394	1 532	288	2 550	3 870	20 634	6 702	3 637
<b>12301</b>	<b>Oscars k:a</b>	<b>15 838</b>	<b>164</b>	<b>659</b>	<b>123</b>	<b>1 111</b>	<b>1 453</b>	<b>7 625</b>	<b>2 996</b>	<b>1 707</b>
1230110	Karlaplan	1 211	9	37	9	86	131	503	284	152
1230120	Historiska Muséet	2 961	36	125	35	189	280	1 554	455	287
1230130	Strandvägen	4 518	54	219	36	325	443	2 340	762	339
1230140	Oscarskyrkan	2 261	17	97	17	165	183	1 003	473	306
1230150	Garnisonen	5	0	0	0	0	0	5	0	0
1230161	Gustav Adolfskyrkan V	2 555	19	91	14	175	197	1 074	575	410
1230162	Gustav Adolfskyrkan Ö	2 322	29	90	12	171	218	1 145	445	212
1230170	Diplomatstaden	7	0	0	0	0	0	5	0	0
<b>12302</b>	<b>Djurgården</b>	<b>812</b>	<b>5</b>	<b>30</b>	<b>8</b>	<b>73</b>	<b>61</b>	<b>381</b>	<b>160</b>	<b>94</b>
1230210	Djurgårdsstaden	438	5	13	6	24	27	226	84	55
1230220	Södra Djurgården	374	0	17	0	49	34	155	76	39
<b>12303</b>	<b>Gärdet</b>	<b>22 957</b>	<b>225</b>	<b>843</b>	<b>157</b>	<b>1 366</b>	<b>2 356</b>	<b>12 628</b>	<b>3 546</b>	<b>1 836</b>
1230300	Hästgardet	2 502	18	114	36	227	233	1 191	461	222
1230310	Olaus Petri Kyrka	3 931	44	160	25	234	318	2 146	659	345
1230320	Tessinparken	4 137	53	153	24	223	352	2 171	748	413
1230330	Smedsbacken	6 067	61	181	30	194	777	3 696	772	356
1230340	Fågelberget	0	0	0	0	0	0	0	0	0
1230350	Kampementsbacken <sup>1</sup>	2 108	13	39	7	110	230	1 005	391	313
1230360	Öregrundsgatan	2 666	21	109	17	183	319	1 508	349	160
1230370	Tegeludden	1 449	15	82	16	182	114	858	156	26
1230380	Frihamnen	5	0	0	0	0	0	5	0	0
1230390	Ladugårdsgärdet	92	0	5	0	13	13	48	10	0

<sup>1</sup> här ingår de boende på Norra Djurgården.

Kod	Benämning	Folkm totalt	Folkmängd 2025- 12 - 31 i åldern							
			0 år	1 - 5	6	7-15	16-24	25-64	65-79	80- år
<b>13</b>	<b>KUNGS HOLMSOMRÅDET</b>	<b>71 235</b>	<b>874</b>	<b>3 074</b>	<b>498</b>	<b>4 446</b>	<b>5 275</b>	<b>43 517</b>	<b>9 697</b>	<b>3 854</b>
131	<i>Kungsholmen</i>	19 708	183	724	119	1 129	1 451	11 301	3 341	1 460
<b>13101</b>	<b>Kungsholm</b>	<b>19 708</b>	<b>183</b>	<b>724</b>	<b>119</b>	<b>1 129</b>	<b>1 451</b>	<b>11 301</b>	<b>3 341</b>	<b>1 460</b>
1310100	Stadshuset	248	0	0	0	0	0	13	74	160
1310110	Eira	2 516	13	108	26	157	205	1 263	503	241
1310120	Kungsklippan	4 106	39	122	10	196	318	2 606	597	218
1310130	Kungsbroplan	1 718	20	96	12	142	126	961	270	91
1310140	Tekniska Nämndhuset	211	0	12	5	14	8	103	52	18
1310150	Landstingshuset	1 937	15	44	7	90	152	1 092	373	164
1310160	Pontonjärparken	2 879	33	103	18	119	197	1 698	510	201
1310170	S:t Eriks Sjukhus	1 604	14	62	9	135	113	765	343	163
1310180	Wargentinsgatan	2 646	35	114	18	161	185	1 682	342	109
1310190	Kronoberg	1 843	13	63	16	115	146	1 118	277	95
132	<i>Stockholms Sankt Görän</i>	42 229	580	1 964	309	2 619	3 038	26 547	5 172	2 000
<b>13201</b>	<b>Östra S:t Görän</b>	<b>16 576</b>	<b>232</b>	<b>728</b>	<b>93</b>	<b>815</b>	<b>1 123</b>	<b>10 529</b>	<b>2 178</b>	<b>878</b>
1320110	Karlsvik	2 416	48	129	18	127	164	1 525	308	97
1320120	Hemmet	1 245	15	36	5	60	92	759	221	59
1320130	Fridhemsplan	1 292	11	47	7	92	113	764	185	73
1320140	S:t Eriksgatan	5 272	70	225	37	266	365	3 289	714	306
1320150	Alströmergatan	6 351	88	291	28	270	389	4 192	750	343
<b>13202</b>	<b>Marieberg</b>	<b>3 305</b>	<b>34</b>	<b>158</b>	<b>22</b>	<b>195</b>	<b>245</b>	<b>1 722</b>	<b>603</b>	<b>326</b>
1320210	Rålambshov	1 129	12	78	9	83	70	585	192	100
1320220	Svedbergsplan	951	11	41	6	39	74	582	146	52
1320230	Centrala Marieberg	73	5	5	0	5	0	45	12	5
1320240	Mariebergsparken	1 152	8	36	7	68	99	510	253	171

Kod	Benämning	Folkm totalt	Folkmängd 2025- 12 - 31 i åldern							
			0 år	1 - 5	6	7-15	16-24	25-64	65-79	80- år
<b>13203</b>	<b>Stadshagen</b>	<b>9 130</b>	<b>126</b>	<b>522</b>	<b>99</b>	<b>827</b>	<b>794</b>	<b>5 669</b>	<b>852</b>	<b>241</b>
1320310	Östra Stadshagen	2 397	24	66	13	77	365	1 498	254	100
1320320	S:t Görans Sjukhus	1 707	26	106	13	151	76	1 043	223	69
1320330	Lindhagensplan	0	0	0	0	0	0	0	0	0
1320340	Östra Hornsberg	5 025	76	350	73	599	353	3 127	375	72
<b>13204</b>	<b>Kristineberg</b>	<b>7 857</b>	<b>103</b>	<b>394</b>	<b>73</b>	<b>616</b>	<b>546</b>	<b>4 985</b>	<b>889</b>	<b>251</b>
1320410	Västra Kristineberg	3 593	40	157	25	198	262	2 332	426	153
1320420	Thorildsplan	2 587	46	106	19	145	203	1 750	241	77
1320430	Västra Hornsberg	1 677	17	131	29	273	81	903	222	21
<b>13205</b>	<b>Fredhäll</b>	<b>5 361</b>	<b>85</b>	<b>162</b>	<b>22</b>	<b>166</b>	<b>330</b>	<b>3 642</b>	<b>650</b>	<b>304</b>
1320500	Fredhäll	5 361	85	162	22	166	330	3 642	650	304
<i>133</i>	<i>Essinge</i>	<i>9 298</i>	<i>111</i>	<i>386</i>	<i>70</i>	<i>698</i>	<i>786</i>	<i>5 669</i>	<i>1 184</i>	<i>394</i>
<b>13301</b>	<b>Lilla Essingen</b>	<b>4 817</b>	<b>66</b>	<b>196</b>	<b>30</b>	<b>250</b>	<b>325</b>	<b>3 126</b>	<b>635</b>	<b>189</b>
1330100	Lilla Essingen	4 817	66	196	30	250	325	3 126	635	189
<b>13302</b>	<b>Stora Essingen</b>	<b>4 481</b>	<b>45</b>	<b>190</b>	<b>40</b>	<b>448</b>	<b>461</b>	<b>2 543</b>	<b>549</b>	<b>205</b>
1330200	Stora Essingen	4 481	45	190	40	448	461	2 543	549	205

Kod	Benämning	Folkm totalt	Folkmängd 2025- 12 - 31 i åldern							
			0 år	1 - 5	6	7-15	16-24	25-64	65-79	80- år
<b>14</b>	<b>SÖDERMALMSOMRÅDET</b>	<b>126 968</b>	<b>1 294</b>	<b>5 257</b>	<b>874</b>	<b>9 129</b>	<b>10 392</b>	<b>72 940</b>	<b>19 876</b>	<b>7 206</b>
141	<i>Stockholms Maria Magdalena</i>	19 279	156	804	133	1 462	1 522	10 593	3 414	1 195
<b>14101</b>	<b>Mariatorget</b>	<b>14 721</b>	<b>123</b>	<b>565</b>	<b>96</b>	<b>1 055</b>	<b>1 152</b>	<b>8 256</b>	<b>2 578</b>	<b>896</b>
1410110	Mariaberget	2 681	21	80	15	141	266	1 552	448	158
1410120	Maria Kyrka	3 599	30	136	28	264	247	1 922	716	256
1410130	Swedenborgsgatan	5 272	48	222	29	390	370	3 009	893	311
1410140	Gullfjärdsplan	1 476	11	54	9	104	127	783	281	107
1410150	Bergsgruvan	1 693	13	73	15	156	142	990	240	64
<b>14102</b>	<b>Södra Station</b>	<b>4 558</b>	<b>33</b>	<b>239</b>	<b>37</b>	<b>407</b>	<b>370</b>	<b>2 337</b>	<b>836</b>	<b>299</b>
1410210	Södra Station Väst	1 821	14	105	17	193	153	961	293	85
1410220	Södra Station Öst	2 737	19	134	20	214	217	1 376	543	214
142	<i>Högalid</i>	31 709	320	1 227	197	2 060	2 417	18 485	4 885	2 118
<b>14201</b>	<b>Norra Högalid</b>	<b>13 697</b>	<b>165</b>	<b>486</b>	<b>66</b>	<b>622</b>	<b>980</b>	<b>8 664</b>	<b>1 909</b>	<b>805</b>
1420110	Högalidskyrkan	5 172	83	227	38	305	334	3 123	720	342
1420120	Skinnarviksringen	2 430	27	65	5	81	205	1 592	310	147
1420130	Ludvigsberg	1 185	10	60	12	89	86	562	267	99
1420140	Bergsund	4 910	45	134	13	147	355	3 387	612	217
<b>14202</b>	<b>Mellersta Högalid</b>	<b>11 354</b>	<b>104</b>	<b>452</b>	<b>80</b>	<b>841</b>	<b>947</b>	<b>6 510</b>	<b>1 737</b>	<b>683</b>
1420210	Hornstull	4 678	40	200	34	354	407	2 565	708	370
1420220	Bysistäppan	2 188	26	77	17	172	179	1 237	343	137
1420230	Södra Nämndhuset	2 262	16	70	9	138	164	1 463	329	73
1420240	Zinkensdamm	2 226	22	105	20	177	197	1 245	357	103
<b>14203</b>	<b>Södra Högalid</b>	<b>4 212</b>	<b>25</b>	<b>167</b>	<b>31</b>	<b>397</b>	<b>333</b>	<b>2 112</b>	<b>775</b>	<b>372</b>
1420310	Södersjukhuset	449	5	11	5	35	25	293	69	9
1420320	Tanto	1 416	7	57	14	154	102	641	250	191
1420330	Sköldgatan Syd	1 289	7	52	8	105	118	715	229	55
1420350	Tantolunden	38	0	0	0	9	0	23	5	0
1420360	Sköldgatan Nord	1 020	7	46	6	94	86	440	224	117
<b>14204</b>	<b>Reimersholme-Långholmen</b>	<b>2 446</b>	<b>26</b>	<b>122</b>	<b>20</b>	<b>200</b>	<b>157</b>	<b>1 199</b>	<b>464</b>	<b>258</b>
1420410	Långholmen	146	0	0	0	16	12	76	33	8
1420420	Reimersholme	2 300	26	121	20	184	145	1 123	431	250

Kod	Benämning	Folkm totalt	Folkmängd 2025- 12 - 31 i åldern							
			0 år	1 - 5	6	7-15	16-24	25-64	65-79	80- år
143	<i>Stockholms Katarina</i>	34 773	365	1 289	238	2 022	2 831	20 637	5 497	1 894
<b>14301</b>	<b>Västra Katarina</b>	<b>14 300</b>	<b>127</b>	<b>526</b>	<b>79</b>	<b>791</b>	<b>1 230</b>	<b>8 282</b>	<b>2 313</b>	<b>952</b>
1430120	Västra Åsö	1 794	10	49	10	81	167	963	390	124
1430130	Blekingetäppan	2 554	28	114	19	155	214	1 521	385	118
1430140	Helgalunden	4 673	51	185	24	249	367	2 744	679	374
1430150	Eriksdal	2 005	11	38	7	73	117	1 197	439	123
1430160	Åsötorget	1 424	9	42	7	85	195	899	131	56
1430170	Skanstull	0	0	0	0	0	0	0	0	0
1430180	Rosenlund	1 850	18	98	12	148	170	958	289	157
<b>14302</b>	<b>Östra Katarina</b>	<b>20 473</b>	<b>238</b>	<b>763</b>	<b>159</b>	<b>1 231</b>	<b>1 601</b>	<b>12 355</b>	<b>3 184</b>	<b>942</b>
1430210	Mosebacke	2 186	19	85	23	151	175	1 306	329	98
1430220	Östra Åsö	5 039	51	202	40	293	400	3 080	745	228
1430230	Katarina Kyrka	2 468	39	89	10	155	196	1 393	435	151
1430240	Bjurholmsplan	5 744	72	192	41	325	423	3 569	877	245
1430250	Nytorget	5 032	57	195	45	307	407	3 006	796	219
1430260	Stadsgården	5	0	0	0	0	0	0	0	0

Kod	Benämning	Folkm totalt	Folkmängd 2025- 12 - 31 i åldern							
			0 år	1 - 5	6	7-15	16-24	25-64	65-79	80- år
<b>144</b>	<b>Stockholms Sofia</b>	<b>41 207</b>	<b>453</b>	<b>1 937</b>	<b>306</b>	<b>3 585</b>	<b>3 622</b>	<b>23 225</b>	<b>6 080</b>	<b>1 999</b>
<b>14401</b>	<b>Norra Sofia</b>	<b>7 881</b>	<b>66</b>	<b>299</b>	<b>42</b>	<b>478</b>	<b>630</b>	<b>4 714</b>	<b>1 229</b>	<b>423</b>
1440110	Ersta	917	6	30	5	39	94	520	162	63
1440120	Sofia Kyrka	6 964	60	269	39	439	536	4 194	1 067	360
1440130	Masthamnen	0	0	0	0	0	0	0	0	0
<b>14402</b>	<b>Södra Sofia</b>	<b>13 238</b>	<b>118</b>	<b>575</b>	<b>98</b>	<b>1 044</b>	<b>1 044</b>	<b>7 079</b>	<b>2 408</b>	<b>872</b>
1440210	Tullgården	1 259	10	44	5	58	131	741	221	51
1440220	Vita Bergen	3 121	16	77	11	210	313	1 838	515	141
1440230	Blecktornet	2 297	26	94	16	150	128	1 351	395	137
1440240	Vintertullen	1 330	14	62	16	138	100	539	294	167
1440250	Barnängen	4 073	46	269	46	387	278	2 107	661	279
1440260	Mjärdgränd	1 158	6	29	6	101	94	503	322	97
<b>14403</b>	<b>Södra Hammarbyhamnen</b>	<b>20 088</b>	<b>269</b>	<b>1 063</b>	<b>166</b>	<b>2 063</b>	<b>1 948</b>	<b>11 432</b>	<b>2 443</b>	<b>704</b>
1440311	Danviksklippan	2 451	28	99	24	191	202	1 314	467	126
1440312	Sickla Udde	5 292	73	266	44	593	502	2 985	652	177
1440321	Luma	7 024	75	356	57	741	791	3 954	781	269
1440322	Mårtensdal	5 321	93	342	41	538	453	3 179	543	132

Kod	Benämning	Folkm totalt	Folkmängd 2025- 12 - 31 i åldern							
			0 år	1 - 5	6	7-15	16-24	25-64	65-79	80- år
<b>2</b>	<b>YTTRE STADEN</b>	<b>638 769</b>	<b>6 877</b>	<b>35 269</b>	<b>7 292</b>	<b>68 442</b>	<b>64 763</b>	<b>361 386</b>	<b>69 896</b>	<b>24 844</b>
<b>21</b>	<b>SÖDERORT</b>	<b>382 531</b>	<b>4 317</b>	<b>21 144</b>	<b>4 183</b>	<b>39 616</b>	<b>35 906</b>	<b>220 731</b>	<b>42 269</b>	<b>14 365</b>
211	Hägersten	78 267	1 091	4 597	794	7 372	6 217	47 564	8 234	2 398
<b>21101</b>	<b>Aspudden</b>	<b>8 894</b>	<b>150</b>	<b>526</b>	<b>75</b>	<b>693</b>	<b>629</b>	<b>5 499</b>	<b>1 090</b>	<b>232</b>
2110120	Sankt Sigfrid	5 098	102	352	49	380	335	3 304	454	122
2110130	Örnsberg Nord-Öst	1 425	20	67	8	133	122	874	175	26
2110140	Vinterviken	2 213	26	104	17	169	157	1 253	421	66
2110150	Örnsberg Syd-Öst	158	0	5	0	11	15	68	40	18
<b>21102</b>	<b>Gröndal</b>	<b>9 032</b>	<b>122</b>	<b>551</b>	<b>86</b>	<b>849</b>	<b>644</b>	<b>5 019</b>	<b>1 386</b>	<b>375</b>
2110220	Östra Gröndal	7 849	108	480	74	721	544	4 510	1 129	283
2110230	Ekensberg	1 183	14	71	12	128	100	509	257	92
<b>21103</b>	<b>Hägersten</b>	<b>9 867</b>	<b>100</b>	<b>566</b>	<b>110</b>	<b>1 212</b>	<b>940</b>	<b>5 109</b>	<b>1 283</b>	<b>547</b>
2110310	Axelbergs Torg	201	0	0	0	0	0	5	92	103
2110320	Klubbacken	1 085	14	40	0	51	90	672	161	55
2110330	Axelsberg Syd-Öst	1 295	21	94	17	160	107	698	132	66
2110340	Stensborg	1 176	8	62	12	163	149	602	137	43
2110350	Sankt Mickelsgatan	1 974	10	114	26	307	241	971	221	84
2110360	Örnsbergs industriomr	1 192	12	104	22	211	86	639	80	38
2110370	Örnsberg Syd-Väst	318	6	9	0	13	28	235	23	5
2110380	Hägerstenshamnen	886	14	65	11	103	59	415	166	53
2110390	Axelsberg Nord	1 740	15	78	19	204	179	872	271	102
<b>21105</b>	<b>Hägerstensåsen</b>	<b>8 336</b>	<b>127</b>	<b>420</b>	<b>80</b>	<b>599</b>	<b>706</b>	<b>5 454</b>	<b>749</b>	<b>201</b>
2110520	Norra Hägerstensåsen	2 048	22	93	18	134	175	1 359	199	48
2110530	Södra Hägerstensåsen	6 288	105	327	62	465	531	4 095	550	153

Kod	Benämning	Folkm totalt	Folkmängd 2025- 12 - 31 i åldern							
			0 år	1 - 5	6	7-15	16-24	25-64	65-79	80- år
<b>21106</b>	<b>Liljeholmen</b>	<b>18 159</b>	<b>300</b>	<b>1 283</b>	<b>193</b>	<b>1 888</b>	<b>1 213</b>	<b>10 925</b>	<b>1 839</b>	<b>518</b>
2110620	Nybohov	2 847	30	170	21	236	218	1 718	345	109
2110650	Liljeholmsberget	537	5	28	5	52	26	276	103	45
2110660	Lövholmen	1 922	35	112	14	152	85	1 096	276	152
2110670	Årstaäng	1 284	21	84	9	152	80	789	127	22
2110681	Nyboda Ö <sup>2</sup>	11 566	210	889	146	1 296	804	7 044	987	190
2110682	Nyboda V	5	0	0	0	0	0	0	0	0
<b>21107</b>	<b>Midsommarkransen</b>	<b>11 833</b>	<b>161</b>	<b>689</b>	<b>119</b>	<b>907</b>	<b>845</b>	<b>7 971</b>	<b>912</b>	<b>229</b>
2110720	Svandammen	4 816	50	222	40	308	345	3 311	428	112
2110730	Fastlagsvägen	2 599	33	160	28	245	162	1 674	246	51
2110740	Telefonplan	2 638	37	129	21	164	182	1 885	170	50
2110760	Telefonfabriken	1 780	41	178	30	190	156	1 101	68	16
<b>21108</b>	<b>Mälarhöjden</b>	<b>4 368</b>	<b>23</b>	<b>242</b>	<b>70</b>	<b>683</b>	<b>515</b>	<b>2 115</b>	<b>533</b>	<b>187</b>
2110810	Norra Mälarhöjden	3 731	16	210	63	576	453	1 779	464	170
2110820	Gulddragaren	637	7	32	7	107	62	336	69	17
<b>21109</b>	<b>Västberga</b>	<b>7 778</b>	<b>108</b>	<b>320</b>	<b>61</b>	<b>541</b>	<b>725</b>	<b>5 472</b>	<b>442</b>	<b>109</b>
2110920	Karusellvägen	1 649	23	51	8	92	228	1 071	140	36
2110930	Korp mossen	980	10	40	14	142	116	530	97	31
2110940	Hökmossen	1 472	15	41	9	79	101	1 117	89	21
2110960	Mikrofonvägen	3 571	60	188	30	228	277	2 662	105	21
2110970	Västberga Gård	33	0	0	0	0	0	24	9	0
2110980	Vretensborg	70	0	0	0	0	5	65	0	0
2110990	Upplagsvägen	5	0	0	0	0	0	5	0	0

<sup>2</sup> Bostadsområdet Liljeholmskajen ingår i Nyboda Ö.

Kod	Benämning	Folkm totalt	Folkmängd 2025- 12 - 31 i åldern							
			0 år	1 - 5	6	7-15	16-24	25-64	65-79	80- år
212	<i>Brännkyrka</i>	56 585	597	3 066	655	6 575	5 597	31 080	6 322	2 693
<b>21201</b>	<b>Fruängen</b>	<b>9 684</b>	<b>111</b>	<b>505</b>	<b>109</b>	<b>878</b>	<b>731</b>	<b>5 577</b>	<b>1 159</b>	<b>614</b>
2120100	Fruängen	9 684	111	505	109	878	731	5 577	1 159	614
<b>21202</b>	<b>Herrängen</b>	<b>3 830</b>	<b>19</b>	<b>183</b>	<b>48</b>	<b>688</b>	<b>527</b>	<b>1 812</b>	<b>418</b>	<b>135</b>
2120201	Herrängen V	2 576	13	134	33	459	358	1 203	289	87
2120202	Herrängen Ö	1 254	6	49	15	229	169	609	129	48
<b>21203</b>	<b>Liseberg</b>	<b>1 471</b>	<b>6</b>	<b>66</b>	<b>14</b>	<b>146</b>	<b>126</b>	<b>548</b>	<b>285</b>	<b>280</b>
2120300	Liseberg	1 471	6	66	14	146	126	548	285	280
<b>21204</b>	<b>Långbro</b>	<b>7 571</b>	<b>48</b>	<b>353</b>	<b>102</b>	<b>1 106</b>	<b>873</b>	<b>3 595</b>	<b>1 015</b>	<b>479</b>
2120401	Långbro V	3 602	20	163	41	490	370	1 551	608	359
2120402	Långbro Ö	3 969	28	190	61	616	503	2 044	407	120
<b>21205</b>	<b>Långsjö</b>	<b>3 002</b>	<b>19</b>	<b>151</b>	<b>44</b>	<b>540</b>	<b>388</b>	<b>1 461</b>	<b>295</b>	<b>104</b>
2120500	Långsjö	3 002	19	151	44	540	388	1 461	295	104
<b>21206</b>	<b>Solberga</b>	<b>14 151</b>	<b>189</b>	<b>934</b>	<b>154</b>	<b>1 523</b>	<b>1 276</b>	<b>8 347</b>	<b>1 296</b>	<b>432</b>
2120620	Norra Solberga	6 044	67	314	61	646	570	3 514	668	204
2120630	Västra Solberga	634	0	28	5	106	101	319	53	22
2120660	Södra Solberga	7 473	120	592	90	771	605	4 514	575	206
<b>21207</b>	<b>Västertorp</b>	<b>7 510</b>	<b>98</b>	<b>385</b>	<b>64</b>	<b>685</b>	<b>577</b>	<b>4 358</b>	<b>975</b>	<b>368</b>
2120700	Västertorp	7 510	98	385	64	685	577	4 358	975	368
<b>21208</b>	<b>Älvsjö</b>	<b>1 545</b>	<b>15</b>	<b>83</b>	<b>23</b>	<b>166</b>	<b>247</b>	<b>884</b>	<b>99</b>	<b>28</b>
2120820	Västra Älvsjö	1 124	15	72	22	157	128	615	88	27
2120861	Ö:a Älvsjö: Ind-omr	74	0	0	0	0	5	64	7	0
2120862	Ö:a Älvsjö: Mässan	347	0	11	0	9	116	205	5	0
<b>21209</b>	<b>Örby Slott</b>	<b>2 063</b>	<b>24</b>	<b>104</b>	<b>29</b>	<b>244</b>	<b>197</b>	<b>1 157</b>	<b>232</b>	<b>76</b>
2120900	Örby Slott	2 063	24	104	29	244	197	1 157	232	76
<b>21210</b>	<b>Östberga</b>	<b>5 758</b>	<b>68</b>	<b>302</b>	<b>68</b>	<b>599</b>	<b>655</b>	<b>3 341</b>	<b>548</b>	<b>177</b>
2121021	Östbergahöjden	5 638	68	302	68	599	625	3 252	547	177
2121022	Östbergavägen	0	0	0	0	0	0	0	0	0
2121060	Årsta partihallar	120	0	0	0	0	30	89	0	0

Kod	Benämning	Folkm totalt	Folkmängd 2025- 12 - 31 i åldern							
			0 år	1 - 5	6	7-15	16-24	25-64	65-79	80- år
213	Vantör	55 408	561	3 017	623	5 907	5 442	32 972	5 237	1 649
<b>21301</b>	<b>Bandhagen</b>	<b>8 239</b>	<b>90</b>	<b>420</b>	<b>77</b>	<b>676</b>	<b>656</b>	<b>5 331</b>	<b>780</b>	<b>209</b>
2130100	Bandhagen	8 239	90	420	77	676	656	5 331	780	209
<b>21302</b>	<b>Högdalen</b>	<b>10 355</b>	<b>114</b>	<b>526</b>	<b>89</b>	<b>850</b>	<b>823</b>	<b>6 421</b>	<b>1 148</b>	<b>384</b>
2130210	Högdalens Centrum	1 574	26	94	16	130	104	1 045	122	37
2130220	Östra Högdalen	3 784	42	145	29	282	309	2 413	458	106
2130230	Västra Högdalen	862	7	73	15	119	64	382	114	88
2130240	Skebokvarnsvägen	4 124	39	214	29	318	345	2 573	453	153
2130260	Högdalens industriomr	11	0	0	0	0	0	8	0	0
<b>21303</b>	<b>Rågsved</b>	<b>12 177</b>	<b>137</b>	<b>675</b>	<b>154</b>	<b>1 261</b>	<b>1 311</b>	<b>7 343</b>	<b>1 037</b>	<b>259</b>
2130320	Rågsveds Torg	4 969	52	297	70	520	495	2 967	446	122
2130330	Bjursåtra	5 817	63	281	70	585	671	3 574	462	111
2130340	Snösåtra	1 391	22	97	14	156	145	802	129	26
<b>21304</b>	<b>Stureby</b>	<b>8 475</b>	<b>75</b>	<b>455</b>	<b>99</b>	<b>1 004</b>	<b>911</b>	<b>4 751</b>	<b>861</b>	<b>319</b>
2130420	Bäckaskiftsvägen	2 240	22	133	27	175	248	1 376	210	49
2130430	Östra Stureby	3 239	26	171	39	425	351	1 595	420	212
2130440	Västra Stureby	2 996	27	151	33	404	312	1 780	231	58
<b>21305</b>	<b>Örby</b>	<b>6 230</b>	<b>43</b>	<b>349</b>	<b>72</b>	<b>902</b>	<b>753</b>	<b>3 328</b>	<b>610</b>	<b>173</b>
2130501	Örby N	2 410	15	140	22	298	261	1 409	209	56
2130502	Örby S	3 820	28	209	50	604	492	1 919	401	117
<b>21306</b>	<b>Hagsåtra</b>	<b>9 932</b>	<b>102</b>	<b>592</b>	<b>132</b>	<b>1 214</b>	<b>988</b>	<b>5 798</b>	<b>801</b>	<b>305</b>
2130620	Hagsåtra Torg	7 672	74	446	104	972	804	4 535	581	156
2130630	Ormkärr	2 260	28	146	28	242	184	1 263	220	149

Kod	Benämning	Folkm totalt	Folkmängd 2025- 12 - 31 i åldern							
			0 år	1 - 5	6	7-15	16-24	25-64	65-79	80- år
214	Enskede	42 987	568	2 460	437	3 902	3 666	25 466	5 036	1 452
<b>21401</b>	<b>Enskedefältet</b>	<b>1 876</b>	<b>18</b>	<b>104</b>	<b>24</b>	<b>298</b>	<b>208</b>	<b>943</b>	<b>226</b>	<b>55</b>
2140120	Östra Enskedefältet	1 674	14	81	21	283	195	818	211	51
2140160	Västra Enskedefältet	202	5	23	5	15	13	125	15	5
<b>21402</b>	<b>Enskede Gård</b>	<b>3 353</b>	<b>42</b>	<b>188</b>	<b>30</b>	<b>355</b>	<b>308</b>	<b>1 863</b>	<b>448</b>	<b>119</b>
2140210	Västra Enskede Gård	2 682	34	150	18	284	258	1 504	348	86
2140220	Trädskolan	671	8	38	12	71	50	359	100	33
<b>21403</b>	<b>Gamla Enskede</b>	<b>10 826</b>	<b>102</b>	<b>623</b>	<b>133</b>	<b>1 345</b>	<b>1 191</b>	<b>5 769</b>	<b>1 273</b>	<b>390</b>
2140320	Enskede Kyrka	3 257	31	186	46	400	352	1 800	338	104
2140330	Svampvägen	1 613	17	99	18	202	241	782	204	50
2140340	Sandsborg	1 387	16	58	8	111	139	903	123	29
2140350	Dalen	4 569	38	280	61	632	459	2 284	608	207
<b>21406</b>	<b>Johanneshov</b>	<b>6 327</b>	<b>78</b>	<b>216</b>	<b>32</b>	<b>225</b>	<b>468</b>	<b>4 293</b>	<b>791</b>	<b>224</b>
2140620	Gullmarsplan	3 125	44	132	19	129	195	2 036	447	123
2140630	Skärmarbrink	3 193	34	84	13	96	272	2 249	344	101
2140660	Slakthuset	9	0	0	0	0	0	8	0	0
<b>21408</b>	<b>Årsta</b>	<b>20 605</b>	<b>328</b>	<b>1 329</b>	<b>218</b>	<b>1 679</b>	<b>1 491</b>	<b>12 598</b>	<b>2 298</b>	<b>664</b>
2140820	Skanskvarn	4 849	62	279	46	361	364	3 007	566	164
2140830	Årsta Centrum	7 745	145	500	88	586	487	4 823	877	239
2140840	Årsta Gård	4 628	75	310	45	341	325	2 896	502	134
2140850	Valla Gärde	3 383	46	240	39	391	315	1 872	353	127

Kod	Benämning	Folkm totalt	Folkmängd 2025- 12 - 31 i åldern							
			0 år	1 - 5	6	7-15	16-24	25-64	65-79	80- år
215	Skarpnäck	48 266	562	2 620	516	4 723	4 370	27 919	5 903	1 653
<b>21501</b>	<b>Björkhagen</b>	<b>6 933</b>	<b>110</b>	<b>384</b>	<b>74</b>	<b>553</b>	<b>526</b>	<b>4 257</b>	<b>828</b>	<b>201</b>
2150100	Björkhagen	6 933	110	384	74	553	526	4 257	828	201
<b>21502</b>	<b>Enskededalen</b>	<b>2 656</b>	<b>17</b>	<b>130</b>	<b>30</b>	<b>355</b>	<b>295</b>	<b>1 344</b>	<b>337</b>	<b>148</b>
2150200	Enskededalen	2 656	17	130	30	355	295	1 344	337	148
<b>21503</b>	<b>Flaten</b>	<b>7</b>	<b>0</b>	<b>0</b>	<b>0</b>	<b>0</b>	<b>0</b>	<b>5</b>	<b>0</b>	<b>0</b>
2150300	Flaten	7	0	0	0	0	0	5	0	0
<b>21504</b>	<b>Hammarbyhöjden</b>	<b>10 701</b>	<b>170</b>	<b>543</b>	<b>71</b>	<b>680</b>	<b>692</b>	<b>7 082</b>	<b>1 115</b>	<b>348</b>
2150401	Blåsut	1 746	34	126	14	130	110	1 115	182	35
2150402	Östra Hammarbyhöjden	8 955	136	417	57	550	582	5 967	933	313
<b>21505</b>	<b>Kärrtorp</b>	<b>5 796</b>	<b>63</b>	<b>365</b>	<b>66</b>	<b>523</b>	<b>727</b>	<b>3 137</b>	<b>723</b>	<b>192</b>
2150500	Kärrtorp	5 796	63	365	66	523	727	3 137	723	192
<b>21506</b>	<b>Orhem</b>	<b>66</b>	<b>0</b>	<b>0</b>	<b>0</b>	<b>0</b>	<b>6</b>	<b>35</b>	<b>16</b>	<b>5</b>
2150600	Orhem	66	0	0	0	0	6	35	16	5
<b>21507</b>	<b>Skarpnäcks Gård</b>	<b>10 725</b>	<b>89</b>	<b>566</b>	<b>144</b>	<b>1 374</b>	<b>1 091</b>	<b>5 533</b>	<b>1 565</b>	<b>363</b>
2150720	Pungpinan	2 148	13	140	40	365	255	991	282	62
2150731	Skarpnäcksfältet Ö	4 704	51	269	63	579	397	2 501	673	171
2150732	Skarpnäcksfältet V	3 615	23	141	37	391	419	1 915	566	123
2150740	Skarpa By	258	0	16	5	39	20	126	44	7
<b>21508</b>	<b>Bagarmossen</b>	<b>11 369</b>	<b>113</b>	<b>628</b>	<b>130</b>	<b>1 236</b>	<b>1 032</b>	<b>6 515</b>	<b>1 319</b>	<b>396</b>
2150820	Lagaplan	7 722	88	456	93	736	617	4 622	828	282
2150830	Södra Bagarmossen	1 185	6	76	17	231	128	557	144	26
2150840	Norra Bagarmossen	2 462	19	96	20	269	287	1 336	347	88
<b>21509</b>	<b>Skrubba</b>	<b>13</b>	<b>0</b>	<b>0</b>	<b>0</b>	<b>0</b>	<b>0</b>	<b>11</b>	<b>0</b>	<b>0</b>
2150900	Skrubba	13	0	0	0	0	0	11	0	0

Kod	Benämning	Folkm totalt	Folkmängd 2025- 12 - 31 i åldern							
			0 år	1 - 5	6	7-15	16-24	25-64	65-79	80- år
216	Farsta	62 335	568	3 311	708	6 823	6 211	34 270	7 443	3 001
<b>21601</b>	<b>Fagersjö</b>	<b>2 891</b>	<b>28</b>	<b>176</b>	<b>48</b>	<b>395</b>	<b>333</b>	<b>1 567</b>	<b>260</b>	<b>84</b>
2160120	Havsörnstorget	2 186	25	135	32	279	247	1 222	193	53
2160130	Fagersjövägen	705	5	41	16	116	86	345	67	31
<b>21602</b>	<b>Farsta</b>	<b>15 848</b>	<b>147</b>	<b>851</b>	<b>156</b>	<b>1 747</b>	<b>1 587</b>	<b>8 716</b>	<b>1 931</b>	<b>713</b>
2160210	Farsta Centrum	5	0	0	0	0	0	5	0	0
2160220	Södra Farsta	3 861	33	159	36	376	402	2 098	535	222
2160230	Västra Farsta	2 206	15	158	22	372	192	1 097	272	78
2160240	Östra Farsta	6 363	59	310	61	650	594	3 493	851	345
2160260	Norra Farsta	3 415	40	224	37	349	399	2 025	273	68
<b>21603</b>	<b>Farsta Strand</b>	<b>5 679</b>	<b>44</b>	<b>241</b>	<b>72</b>	<b>590</b>	<b>510</b>	<b>2 873</b>	<b>904</b>	<b>445</b>
2160320	Ullerudsbacken	4 425	32	172	45	415	425	2 346	689	301
2160330	Farsta Gärd	1 254	12	69	27	175	85	527	215	144
2160400	Farstanäset	0	0	0	0	0	0	0	0	0
<b>21605</b>	<b>Gubbängen</b>	<b>5 960</b>	<b>81</b>	<b>329</b>	<b>55</b>	<b>483</b>	<b>532</b>	<b>3 629</b>	<b>648</b>	<b>203</b>
2160520	Gubbängstorget	5 247	75	287	49	373	435	3 260	581	187
2160530	Gubbängens Gärd	713	6	42	6	110	97	369	67	16
<b>21606</b>	<b>Hökarängen</b>	<b>10 181</b>	<b>97</b>	<b>499</b>	<b>101</b>	<b>879</b>	<b>910</b>	<b>6 015</b>	<b>1 319</b>	<b>361</b>
2160620	Västra Hökarängen	5 540	46	226	50	424	521	3 313	788	172
2160630	Söndagsvägen	1 918	17	125	20	194	139	1 116	227	80
2160640	Lingvägen	2 723	34	148	31	261	250	1 586	304	109
<b>21607</b>	<b>Larsboda</b>	<b>2 775</b>	<b>29</b>	<b>152</b>	<b>32</b>	<b>237</b>	<b>273</b>	<b>1 573</b>	<b>288</b>	<b>191</b>
2160720	Västra Larsboda	2 107	24	125	25	189	171	1 219	232	122
2160760	Östra Larsboda	668	5	27	7	48	102	354	56	69
<b>21608</b>	<b>Sköndal</b>	<b>10 710</b>	<b>75</b>	<b>630</b>	<b>153</b>	<b>1 592</b>	<b>1 013</b>	<b>5 406</b>	<b>1 104</b>	<b>737</b>
2160820	Bagarfruvägen	4 326	34	227	43	470	443	2 317	513	279
2160830	Västra Sköndal	2 085	14	142	38	345	214	1 059	211	62
2160840	Norra Sköndal	1 111	7	70	19	173	125	516	111	90
2160850	Stora Sköndal	3 188	20	191	53	604	231	1 514	269	306
<b>21609</b>	<b>Svedmyra</b>	<b>3 489</b>	<b>41</b>	<b>197</b>	<b>40</b>	<b>350</b>	<b>344</b>	<b>2 032</b>	<b>401</b>	<b>84</b>
2160920	Södra Svedmyra	2 432	31	138	26	189	193	1 509	290	56
2160930	Norra Svedmyra	1 057	10	59	14	161	151	523	111	28
<b>21610</b>	<b>Tallkrogen</b>	<b>4 802</b>	<b>26</b>	<b>236</b>	<b>51</b>	<b>550</b>	<b>709</b>	<b>2 459</b>	<b>588</b>	<b>183</b>
2161020	Norra Tallkrogen	1 898	14	73	14	189	178	1 060	299	71
2161030	Södra Tallkrogen	2 904	12	163	37	361	531	1 399	289	112

Kod	Benämning	Folkm totalt	Folkmängd 2025- 12 - 31 i åldern							
			0 år	1 - 5	6	7-15	16-24	25-64	65-79	80- år
217	Skärholmen	38 683	370	2 073	450	4 314	4 403	21 460	4 094	1 519
<b>21701</b>	<b>Bredäng</b>	<b>10 770</b>	<b>113</b>	<b>601</b>	<b>118</b>	<b>1 097</b>	<b>1 091</b>	<b>6 268</b>	<b>1 107</b>	<b>375</b>
2170120	Bredängs Allé	9 296	108	531	103	920	907	5 454	940	333
2170130	Yttre Bredäng	1 474	5	70	15	177	184	814	167	42
2170160	Södra Bredäng	0	0	0	0	0	0	0	0	0
<b>21702</b>	<b>Sätra</b>	<b>7 663</b>	<b>79</b>	<b>403</b>	<b>103</b>	<b>872</b>	<b>842</b>	<b>4 086</b>	<b>894</b>	<b>384</b>
2170220	Sätra Torg	5 631	63	306	74	583	568	3 104	644	289
2170230	Norra Sätra	2 027	16	97	29	289	274	978	249	95
2170260	Södra Sätra	5	0	0	0	0	0	5	0	0
<b>21703</b>	<b>Skärholmen</b>	<b>8 847</b>	<b>76</b>	<b>385</b>	<b>79</b>	<b>977</b>	<b>1 054</b>	<b>4 672</b>	<b>1 159</b>	<b>445</b>
2170310	Skärholmens Centrum	1 306	10	54	12	123	132	613	236	126
2170321	Skärholmens Gård	849	11	46	6	117	109	436	95	29
2170322	Mellersta Skärholmen	5 441	43	236	47	573	624	2 977	700	241
2170330	Södra Skärholmen	1 251	12	49	14	164	189	646	128	49
<b>21704</b>	<b>Vårberg</b>	<b>11 403</b>	<b>102</b>	<b>684</b>	<b>150</b>	<b>1 368</b>	<b>1 416</b>	<b>6 434</b>	<b>934</b>	<b>315</b>
2170420	Östra Vårberg	8 296	85	510	115	985	946	4 809	646	200
2170430	Västra Vårberg	3 107	17	174	35	383	470	1 625	288	115

Kod	Benämning	Folkm totalt	Folkmängd 2025- 12 - 31 i åldern							
			0 år	1 - 5	6	7-15	16-24	25-64	65-79	80- år
<b>22</b>	<b>VÄSTERORT</b>	<b>256 238</b>	<b>2 560</b>	<b>14 125</b>	<b>3 109</b>	<b>28 826</b>	<b>28 857</b>	<b>140 655</b>	<b>27 627</b>	<b>10 479</b>
221	Bromma	53 082	644	3 065	595	5 308	5 050	31 007	5 427	1 986
<b>22101</b>	<b>Abrahamsberg</b>	<b>3 381</b>	<b>43</b>	<b>178</b>	<b>32</b>	<b>236</b>	<b>321</b>	<b>2 034</b>	<b>377</b>	<b>160</b>
2210120	Norra Abrahamsberg	2 035	29	95	13	138	162	1 239	240	119
2210130	Södra Abrahamsberg	1 346	14	83	19	98	159	795	137	41
<b>22102</b>	<b>Beckomberga</b>	<b>5 610</b>	<b>58</b>	<b>319</b>	<b>73</b>	<b>697</b>	<b>519</b>	<b>2 834</b>	<b>733</b>	<b>377</b>
2210200	Beckomberga	5 610	58	319	73	697	519	2 834	733	377
<b>22103</b>	<b>Blackeberg</b>	<b>8 883</b>	<b>100</b>	<b>452</b>	<b>90</b>	<b>804</b>	<b>710</b>	<b>5 141</b>	<b>1 107</b>	<b>479</b>
2210300	Blackeberg	8 883	100	452	90	804	710	5 141	1 107	479
<b>22104</b>	<b>Bromma Kyrka</b>	<b>2 672</b>	<b>16</b>	<b>134</b>	<b>57</b>	<b>416</b>	<b>382</b>	<b>1 293</b>	<b>264</b>	<b>110</b>
2210400	Bromma Kyrka	2 672	16	134	57	416	382	1 293	264	110
<b>22105</b>	<b>Bällsta</b>	<b>801</b>	<b>5</b>	<b>53</b>	<b>13</b>	<b>130</b>	<b>94</b>	<b>417</b>	<b>75</b>	<b>15</b>
2210500	Bällsta	801	5	53	13	130	94	417	75	15
<b>22106</b>	<b>Eneby</b>	<b>875</b>	<b>6</b>	<b>57</b>	<b>10</b>	<b>131</b>	<b>109</b>	<b>449</b>	<b>90</b>	<b>23</b>
2210600	Eneby	875	6	57	10	131	109	449	90	23
<b>22107</b>	<b>Mariehäll</b>	<b>10 790</b>	<b>227</b>	<b>948</b>	<b>148</b>	<b>1 208</b>	<b>745</b>	<b>6 847</b>	<b>557</b>	<b>110</b>
2210700	Mariehäll	10 790	227	948	148	1 208	745	6 847	557	110

Kod	Benämning	Folkm totalt	Folkmängd 2025- 12 - 31 i åldern							
			0 år	1 - 5	6	7-15	16-24	25-64	65-79	80- år
<b>22108</b>	<b>Norra Ängby</b>	<b>6 154</b>	<b>50</b>	<b>362</b>	<b>77</b>	<b>855</b>	<b>957</b>	<b>3 144</b>	<b>553</b>	<b>156</b>
2210830	Runstensplan	2 467	21	134	24	307	380	1 356	195	50
2210840	Ängbylunden	1 907	17	151	35	330	220	934	170	50
2210850	Ättehagen	1 272	5	65	18	203	161	600	178	42
2210860	Åkeshovsbadet	508	7	12	0	15	196	254	10	14
<b>22109</b>	<b>Riksby</b>	<b>4 360</b>	<b>54</b>	<b>172</b>	<b>22</b>	<b>180</b>	<b>356</b>	<b>3 044</b>	<b>425</b>	<b>107</b>
2210920	Södra Riksby	4 231	54	170	22	180	342	2 931	425	107
2210961	Bromma Flygplats S	39	0	0	0	0	0	39	0	0
2210962	Bromma Flygplats N	83	0	0	0	0	14	67	0	0
2210963	Bromma Flygplats V	7	0	0	0	0	0	7	0	0
<b>22111</b>	<b>Södra Ängby</b>	<b>1 624</b>	<b>6</b>	<b>74</b>	<b>15</b>	<b>233</b>	<b>252</b>	<b>733</b>	<b>234</b>	<b>77</b>
2211121	Färjestadsvägen V	1 002	0	45	13	138	153	448	156	47
2211122	Färjestadsvägen Ö	0	0	0	0	0	0	0	0	0
2211130	Ängbyhöjden	622	5	29	0	95	99	285	78	30
<b>22112</b>	<b>Ulvsunda Industriområde</b>	<b>3 437</b>	<b>39</b>	<b>152</b>	<b>23</b>	<b>180</b>	<b>248</b>	<b>2 234</b>	<b>454</b>	<b>107</b>
2211220	Johannesfred	2 631	22	89	17	142	204	1 702	354	101
2211260	Bällsthamnen	806	17	63	6	38	44	532	100	6
<b>22113</b>	<b>Åkeshov</b>	<b>865</b>	<b>8</b>	<b>25</b>	<b>5</b>	<b>27</b>	<b>72</b>	<b>642</b>	<b>67</b>	<b>19</b>
2211300	Åkeshov	865	8	25	5	27	72	642	67	19
<b>22114</b>	<b>Åkeslund</b>	<b>3 630</b>	<b>33</b>	<b>139</b>	<b>30</b>	<b>211</b>	<b>285</b>	<b>2 195</b>	<b>491</b>	<b>246</b>
2211420	Östra Åkeslund	2 682	18	103	23	152	223	1 736	314	113
2211460	Västra Åkeslund	948	15	36	7	59	62	459	177	133

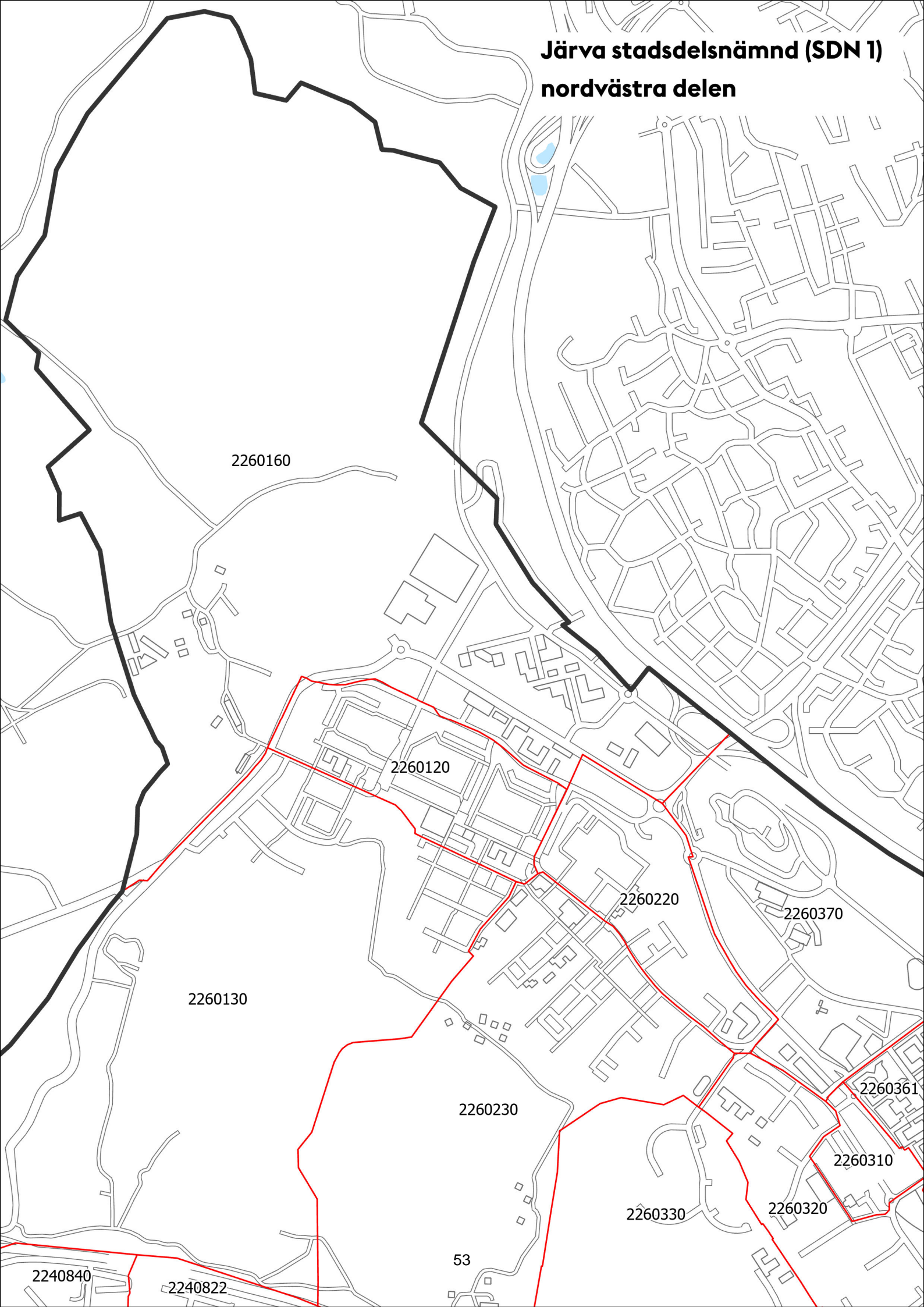
Kod	Benämning	Folkm totalt	Folkmängd 2025- 12 - 31 i åldern							
			0 år	1 - 5	6	7-15	16-24	25-64	65-79	80- år
222	<i>Västerled</i>	29 781	238	1 504	331	3 255	3 043	15 296	3 981	2 133
<b>22201</b>	<b>Alvik</b>	<b>1 481</b>	<b>18</b>	<b>50</b>	<b>6</b>	<b>84</b>	<b>100</b>	<b>764</b>	<b>334</b>	<b>125</b>
2220100	Alvik	1 481	18	50	6	84	100	764	334	125
<b>22202</b>	<b>Höglandet</b>	<b>1 354</b>	<b>5</b>	<b>64</b>	<b>11</b>	<b>206</b>	<b>187</b>	<b>621</b>	<b>188</b>	<b>74</b>
2220200	Höglandet	1 354	5	64	11	206	187	621	188	74
<b>22203</b>	<b>Nockeby</b>	<b>3 317</b>	<b>23</b>	<b>152</b>	<b>38</b>	<b>375</b>	<b>403</b>	<b>1 493</b>	<b>478</b>	<b>355</b>
2220300	Nockeby	3 317	23	152	38	375	403	1 493	478	355
<b>22204</b>	<b>Nockebyhov</b>	<b>3 275</b>	<b>21</b>	<b>155</b>	<b>36</b>	<b>361</b>	<b>302</b>	<b>1 462</b>	<b>448</b>	<b>490</b>
2220400	Nockebyhov	3 275	21	155	36	361	302	1 462	448	490
<b>22205</b>	<b>Olovslund</b>	<b>600</b>	<b>5</b>	<b>48</b>	<b>5</b>	<b>113</b>	<b>63</b>	<b>280</b>	<b>62</b>	<b>26</b>
2220500	Olovslund	600	5	48	5	113	63	280	62	26
<b>22206</b>	<b>Smedslätten</b>	<b>2 514</b>	<b>11</b>	<b>124</b>	<b>41</b>	<b>387</b>	<b>306</b>	<b>1 173</b>	<b>318</b>	<b>154</b>
2220600	Smedslätten	2 514	11	124	41	387	306	1 173	318	154
<b>22207</b>	<b>Stora Mossen</b>	<b>1 697</b>	<b>10</b>	<b>94</b>	<b>28</b>	<b>230</b>	<b>207</b>	<b>841</b>	<b>212</b>	<b>75</b>
2220700	Stora Mossen	1 697	10	94	28	230	207	841	212	75
<b>22208</b>	<b>Traneberg</b>	<b>7 611</b>	<b>90</b>	<b>381</b>	<b>54</b>	<b>447</b>	<b>537</b>	<b>4 635</b>	<b>1 000</b>	<b>467</b>
2220820	Södra Traneberg	4 105	56	164	24	190	303	2 686	450	232
2220830	Norra Traneberg	1 632	16	87	10	88	119	1 042	220	50
2220840	Minneberg	1 874	18	130	20	169	115	907	330	185
<b>22209</b>	<b>Ulvsunda</b>	<b>2 766</b>	<b>23</b>	<b>137</b>	<b>32</b>	<b>332</b>	<b>266</b>	<b>1 574</b>	<b>292</b>	<b>110</b>
2220900	Ulvsunda	2 766	23	137	32	332	266	1 574	292	110
<b>22210</b>	<b>Ålsten</b>	<b>3 182</b>	<b>21</b>	<b>182</b>	<b>47</b>	<b>472</b>	<b>428</b>	<b>1 475</b>	<b>402</b>	<b>155</b>
2221000	Ålsten	3 182	21	182	47	472	428	1 475	402	155
<b>22211</b>	<b>Äppelviken</b>	<b>1 984</b>	<b>15</b>	<b>117</b>	<b>33</b>	<b>248</b>	<b>244</b>	<b>978</b>	<b>247</b>	<b>102</b>
2221100	Äppelviken	1 984	15	117	33	248	244	978	247	102

Kod	Benämning	Folkm totalt	Folkmängd 2025- 12 - 31 i åldern							
			0 år	1 - 5	6	7-15	16-24	25-64	65-79	80- år
223	Vällingby	37 761	340	2 095	465	4 692	4 093	20 625	3 905	1 546
<b>22301</b>	<b>Grimsta</b>	<b>4 624</b>	<b>34</b>	<b>242</b>	<b>39</b>	<b>501</b>	<b>530</b>	<b>2 620</b>	<b>521</b>	<b>137</b>
2230100	Grimsta	4 624	34	242	39	501	530	2 620	521	137
<b>22302</b>	<b>Kälvesta</b>	<b>4 674</b>	<b>35</b>	<b>282</b>	<b>65</b>	<b>697</b>	<b>603</b>	<b>2 265</b>	<b>476</b>	<b>251</b>
2230200	Kälvesta	4 674	35	282	65	697	603	2 265	476	251
<b>22303</b>	<b>Nälsta</b>	<b>5 089</b>	<b>47</b>	<b>288</b>	<b>78</b>	<b>817</b>	<b>587</b>	<b>2 488</b>	<b>578</b>	<b>206</b>
2230300	Nälsta	5 089	47	288	78	817	587	2 488	578	206
<b>22304</b>	<b>Räcksta</b>	<b>10 301</b>	<b>111</b>	<b>615</b>	<b>139</b>	<b>1 161</b>	<b>957</b>	<b>6 112</b>	<b>873</b>	<b>333</b>
2230420	Västra Räcksta	4 021	39	194	51	422	385	2 358	435	137
2230430	Östra Räcksta	1 547	14	123	31	290	202	728	124	35
2230440	Räcksta sjukhus	1 422	10	50	7	100	122	831	177	125
2230460	Räcksta Gård	3 311	48	248	50	349	248	2 195	137	36
<b>22305</b>	<b>Vinsta</b>	<b>4 433</b>	<b>36</b>	<b>251</b>	<b>65</b>	<b>566</b>	<b>514</b>	<b>2 413</b>	<b>439</b>	<b>149</b>
2230520	Norra Vinsta	4 195	33	237	63	546	491	2 263	418	144
2230560	Södra Vinsta	238	5	14	0	20	23	150	21	5
<b>22306</b>	<b>Vällingby</b>	<b>8 640</b>	<b>77</b>	<b>417</b>	<b>79</b>	<b>950</b>	<b>902</b>	<b>4 727</b>	<b>1 018</b>	<b>470</b>
2230610	Vällingby Centrum	815	10	59	12	109	112	390	83	40
2230620	Södra Vällingby	6 529	58	275	46	571	640	3 713	836	390
2230630	Norra Vällingby	1 296	9	83	21	270	150	624	99	40

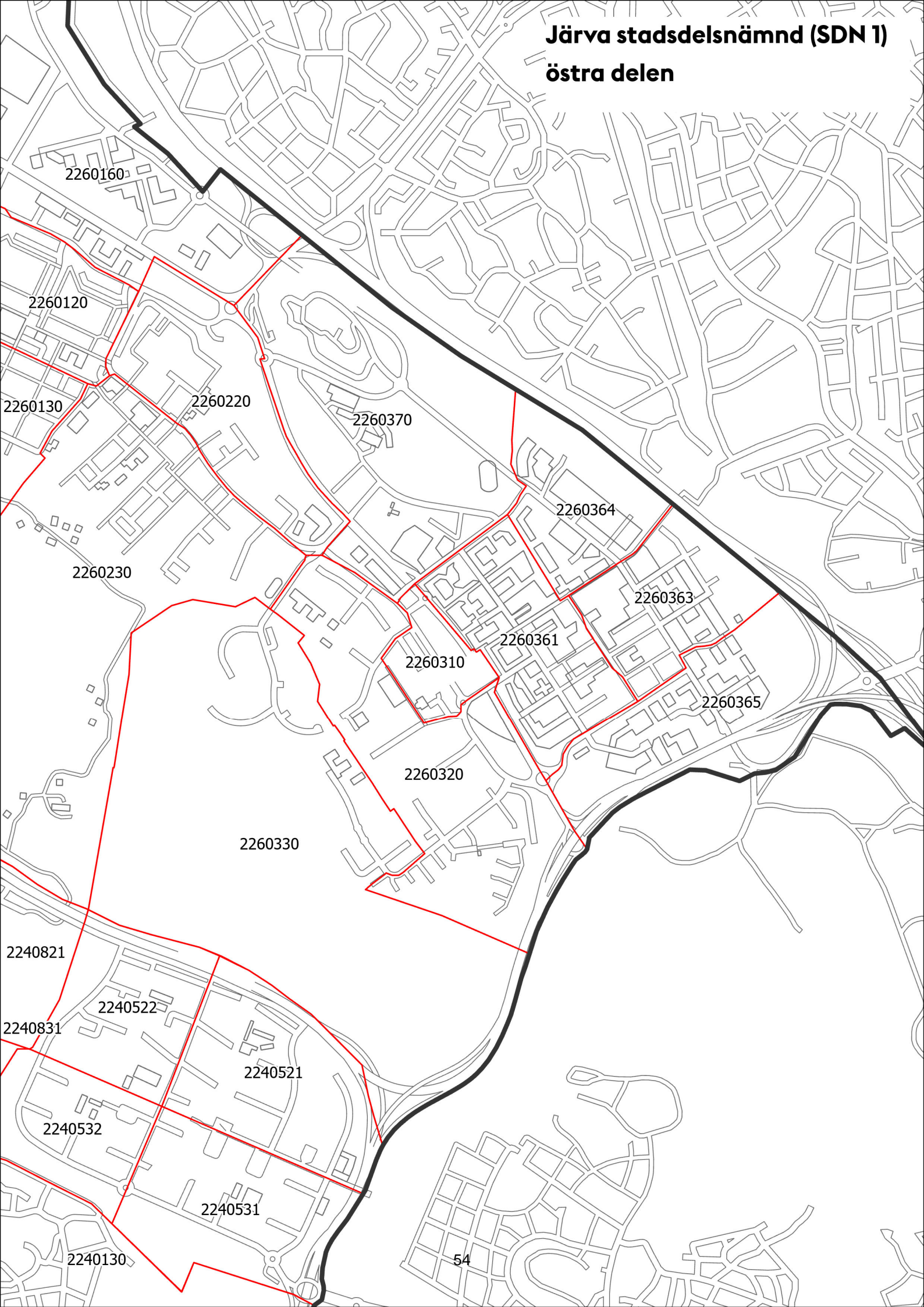
Kod	Benämning	Folkm totalt	Folkmängd 2025- 12 - 31 i åldern							
			0 år	1 - 5	6	7-15	16-24	25-64	65-79	80- år
224	Spånga	59 428	589	3 371	786	7 325	8 243	32 072	5 316	1 726
<b>22401</b>	<b>Bromsten</b>	<b>8 251</b>	<b>83</b>	<b>428</b>	<b>109</b>	<b>940</b>	<b>1 030</b>	<b>4 710</b>	<b>737</b>	<b>214</b>
2240121	Södra Bromsten N	568	7	26	7	53	80	313	69	13
2240122	Södra Bromsten S	655	6	51	11	103	85	331	51	17
2240130	Norra Bromsten	7 028	70	351	91	784	865	4 066	617	184
<b>22402</b>	<b>Flysta</b>	<b>2 310</b>	<b>16</b>	<b>118</b>	<b>32</b>	<b>289</b>	<b>300</b>	<b>1 202</b>	<b>286</b>	<b>67</b>
2240200	Flysta	2 310	16	118	32	289	300	1 202	286	67
<b>22404</b>	<b>Lunda</b>	<b>67</b>	<b>0</b>	<b>0</b>	<b>0</b>	<b>14</b>	<b>5</b>	<b>39</b>	<b>7</b>	<b>0</b>
2240400	Lunda	67	0	0	0	14	5	39	7	0
<b>22405</b>	<b>Rinkeby</b>	<b>17 026</b>	<b>194</b>	<b>1 052</b>	<b>246</b>	<b>2 237</b>	<b>2 375</b>	<b>9 213</b>	<b>1 351</b>	<b>358</b>
2240521	Kvarnby	6 135	77	389	83	757	808	3 358	507	156
2240522	Askeby	4 127	52	242	65	517	592	2 259	319	81
2240531	Knutby	4 423	38	259	64	644	652	2 339	354	73
2240532	Bredby	2 341	27	162	34	319	323	1 257	171	48
<b>22406</b>	<b>Solhem</b>	<b>9 101</b>	<b>68</b>	<b>459</b>	<b>103</b>	<b>1 213</b>	<b>1 133</b>	<b>4 575</b>	<b>1 053</b>	<b>497</b>
2240621	Solhöjden	1 627	15	84	18	202	204	823	189	92
2240622	Spånga Torg	1 102	8	52	10	102	132	600	138	60
2240631	Solhems Villastad Väst	1 602	8	100	20	239	218	787	182	48
2240632	Spånga Gymnasium	2 888	17	136	30	449	392	1 406	333	125
2240640	Solhems Villastad Nord	429	0	21	5	81	51	210	45	17
2240650	Logvägen (Erland)	405	7	12	8	33	36	232	49	28
2240660	Spånga Industriomr	1 048	12	54	14	107	100	517	117	127
<b>22407</b>	<b>Sundby</b>	<b>4 040</b>	<b>28</b>	<b>188</b>	<b>47</b>	<b>380</b>	<b>863</b>	<b>2 228</b>	<b>210</b>	<b>96</b>
2240700	Sundby	4 040	28	188	47	380	863	2 228	210	96
<b>22408</b>	<b>Tensta</b>	<b>18 633</b>	<b>200</b>	<b>1 125</b>	<b>248</b>	<b>2 252</b>	<b>2 538</b>	<b>10 105</b>	<b>1 672</b>	<b>493</b>
2240821	Spånga Kyrkväg	4 374	49	297	62	614	649	2 229	360	114
2240822	Tensta Allé	5 831	47	340	82	662	808	3 197	519	176
2240831	Spånga Kyrka	1 585	17	89	24	194	176	859	171	55
2240832	Tensta Kyrka	2 717	28	146	29	320	387	1 477	260	70
2240840	Hjulsta	4 126	59	253	51	462	518	2 343	362	78

Kod	Benämning	Folkm totalt	Folkmängd 2025- 12 - 31 i åldern							
			0 år	1 - 5	6	7-15	16-24	25-64	65-79	80- år
225	<i>Hässelby</i>	38 640	323	1 966	462	4 421	4 203	20 768	4 658	1 839
<b>22501</b>	<b>Hässelby Gård</b>	<b>11 558</b>	<b>106</b>	<b>595</b>	<b>130</b>	<b>1 183</b>	<b>1 220</b>	<b>6 765</b>	<b>1 190</b>	<b>369</b>
2250120	Hässelby Torg	6 076	55	295	72	611	620	3 627	613	183
2250130	Västra Hässelby Gård	1 384	9	92	16	168	162	779	136	22
2250140	Södra Hässelby Gård	4 098	42	208	42	404	438	2 359	441	164
<b>22502</b>	<b>Hässelby Strand</b>	<b>8 169</b>	<b>66</b>	<b>339</b>	<b>75</b>	<b>638</b>	<b>732</b>	<b>4 629</b>	<b>1 162</b>	<b>528</b>
2250200	Hässelby Strand	8 169	66	339	75	638	732	4 629	1 162	528
<b>22503</b>	<b>Hässelby Villastad</b>	<b>18 913</b>	<b>151</b>	<b>1 032</b>	<b>257</b>	<b>2 600</b>	<b>2 251</b>	<b>9 374</b>	<b>2 306</b>	<b>942</b>
2250310	Backlura	2 505	19	125	45	352	289	1 185	320	170
2250320	Trollboda	4 583	34	257	64	676	568	2 310	488	186
2250331	Lambarön	43	0	0	0	5	5	25	6	0
2250332	Hässelby Villastrand	5 300	35	289	67	758	633	2 562	704	252
2250340	Hässelby Kyrka	1 691	9	93	22	255	208	792	212	100
2250350	Åkermynatan	1 566	12	72	18	156	158	768	254	128
2250360	Lövsta	13	0	0	0	0	0	5	6	0
2250370	Rädisvägen	1 326	13	76	20	160	170	640	160	87
2250380	Smedshagen	1 886	28	118	21	236	221	1 089	156	17
226	<i>Kista</i>	37 546	426	2 124	470	3 825	4 225	20 887	4 340	1 249
<b>22601</b>	<b>Akalla</b>	<b>9 497</b>	<b>121</b>	<b>573</b>	<b>126</b>	<b>947</b>	<b>846</b>	<b>5 179</b>	<b>1 287</b>	<b>418</b>
2260120	Centrala Akalla	6 180	94	403	83	574	543	3 504	772	207
2260130	Södra Akalla	3 196	27	169	43	373	301	1 615	497	171
2260160	Norra Akalla	121	0	0	0	0	0	60	18	40
<b>22602</b>	<b>Husby</b>	<b>12 289</b>	<b>142</b>	<b>733</b>	<b>141</b>	<b>1 420</b>	<b>1 426</b>	<b>6 764</b>	<b>1 331</b>	<b>332</b>
2260220	Norra Husby	4 630	57	341	55	549	470	2 514	489	155
2260230	Södra Husby	7 659	85	392	86	871	956	4 250	842	177
<b>22603</b>	<b>Kista</b>	<b>15 760</b>	<b>163</b>	<b>818</b>	<b>203</b>	<b>1 458</b>	<b>1 953</b>	<b>8 944</b>	<b>1 722</b>	<b>499</b>
2260310	Kista Centrum	1 709	7	56	10	58	266	970	220	122
2260320	Övre Kista	7 627	100	414	120	784	860	4 154	924	271
2260330	Nedre Kista	2 683	10	115	34	266	335	1 405	427	91
2260361	Isafjordsgatan	95	0	0	0	6	7	75	5	0
2260363	Grönlandsgången	0	0	0	0	0	0	0	0	0
2260364	Kistagången	14	0	0	0	0	0	14	0	0
2260365	Viderögatan	49	0	5	0	6	0	37	0	0
2260370	Kista Gård	3 583	45	228	39	338	485	2 289	144	15
999	På kommunen skrivna	3 650	23	119	30	269	288	2 662	232	27

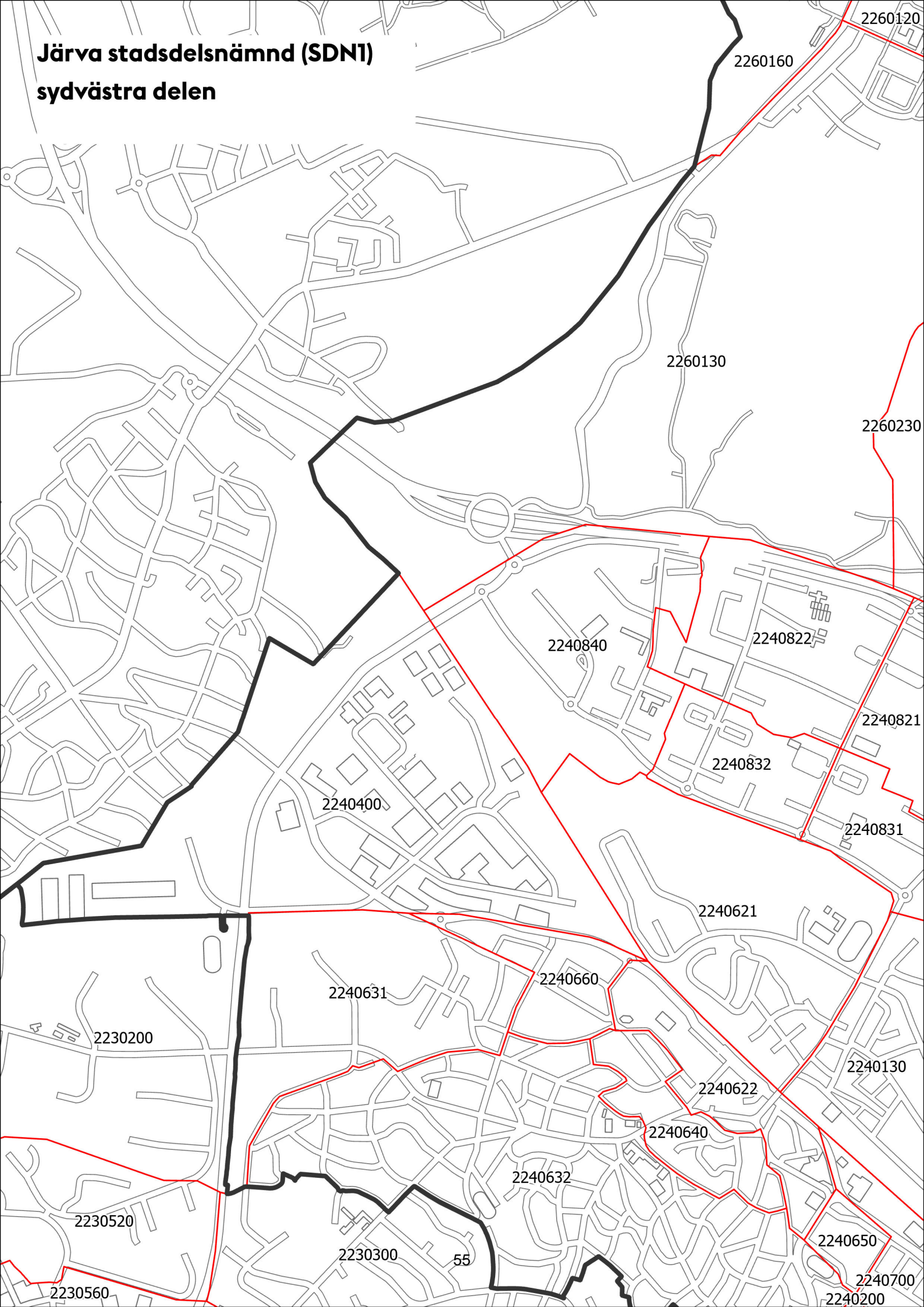
**Järva stadsdelsnämnd (SDN 1)  
nordvästra delen**



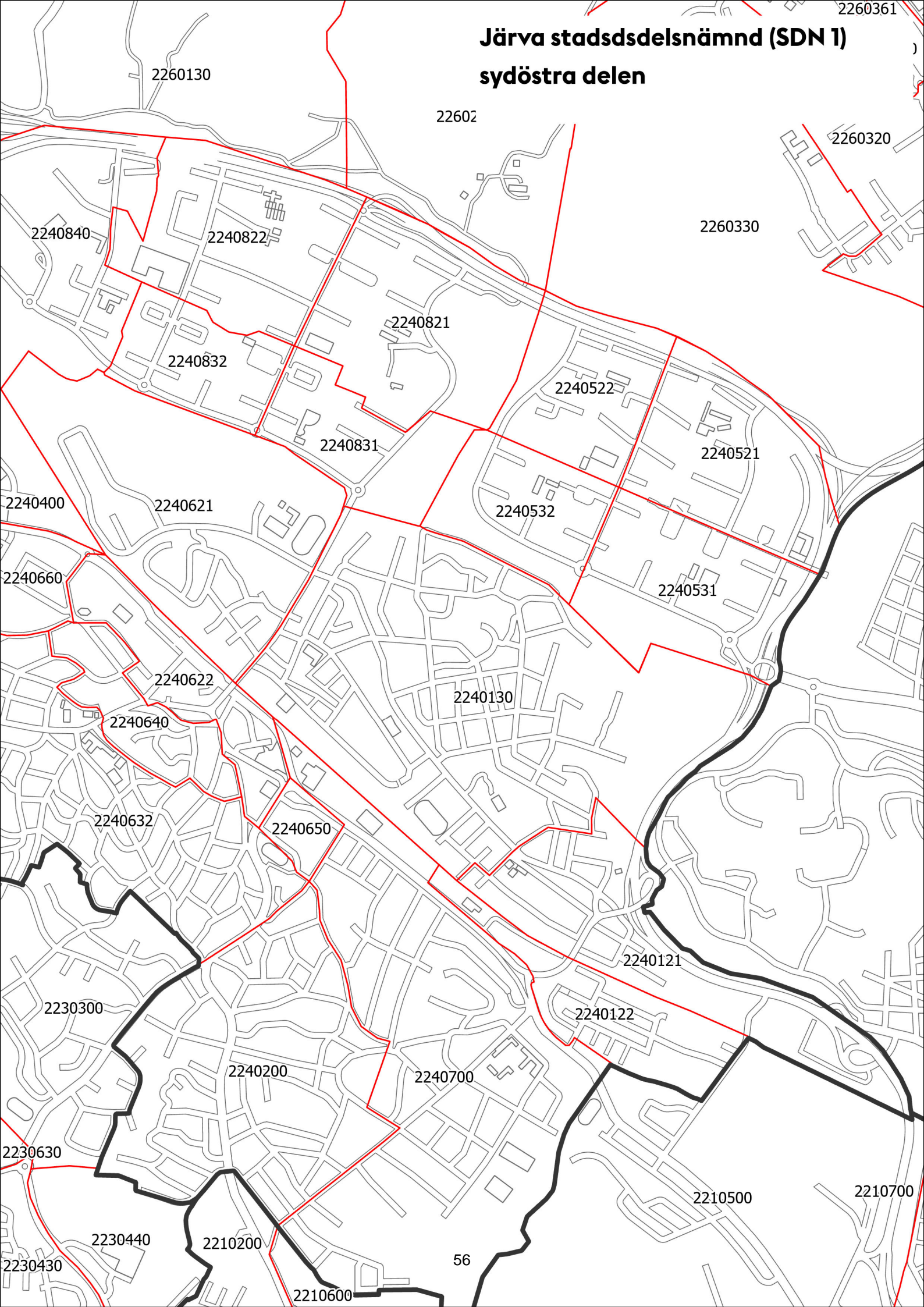
**Järva stadsdelsnämnd (SDN 1)**  
**östra delen**



**Järva stadsdelsnämnd (SDN1)**  
**sydvästra delen**

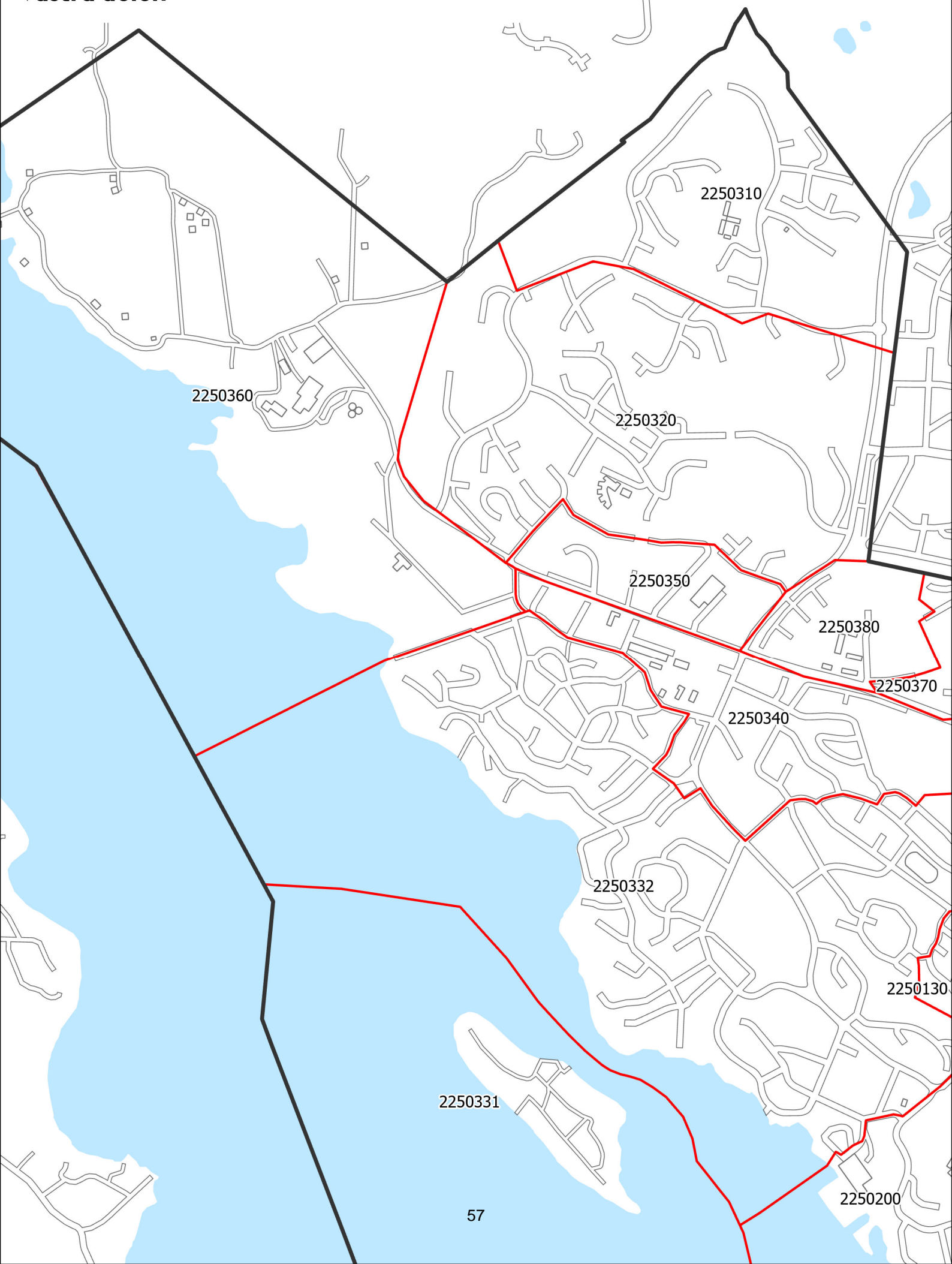


**Järva stadsdelsnämnd (SDN 1)**  
**sydöstra delen**

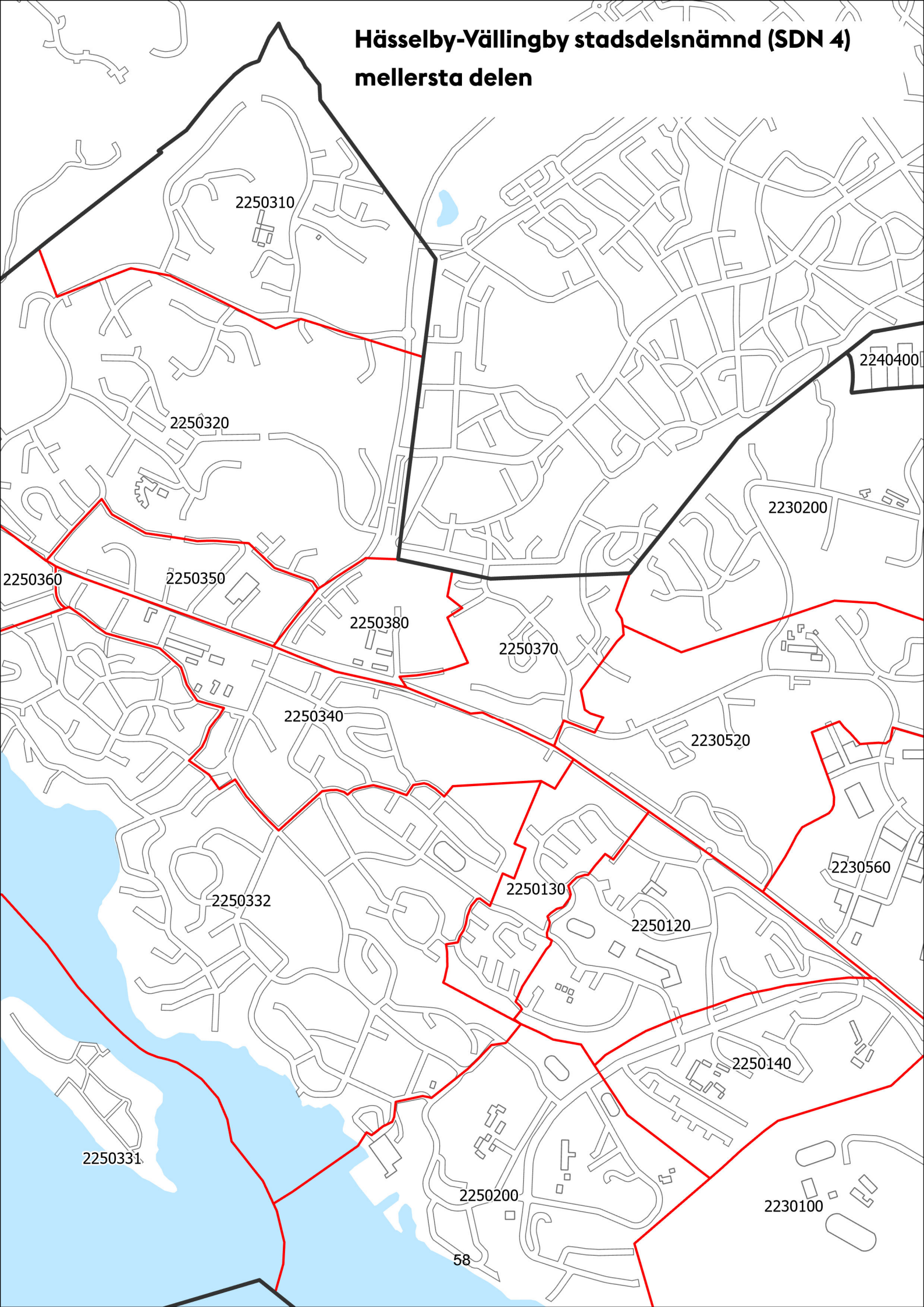


# Hässelby-Vällingby stadsdelsnämnd (SDN4)

## västra delen



# Hässelby-Vällingby stadsdelsnämnd (SDN 4) mellersta delen



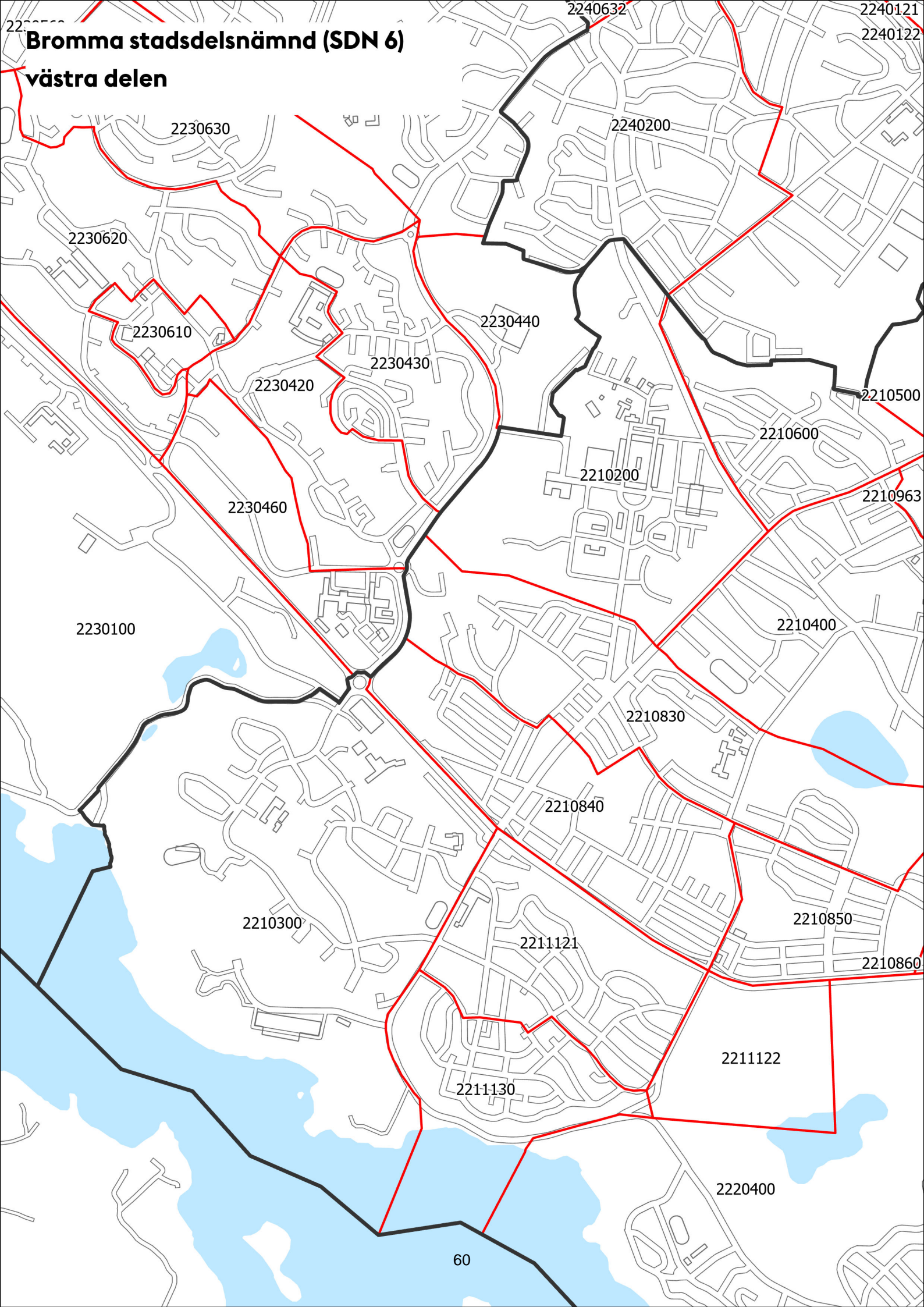
7740400  
**Hässelby-Vällingby stadsdelsnämnd (SDN4)**

**östra delen**



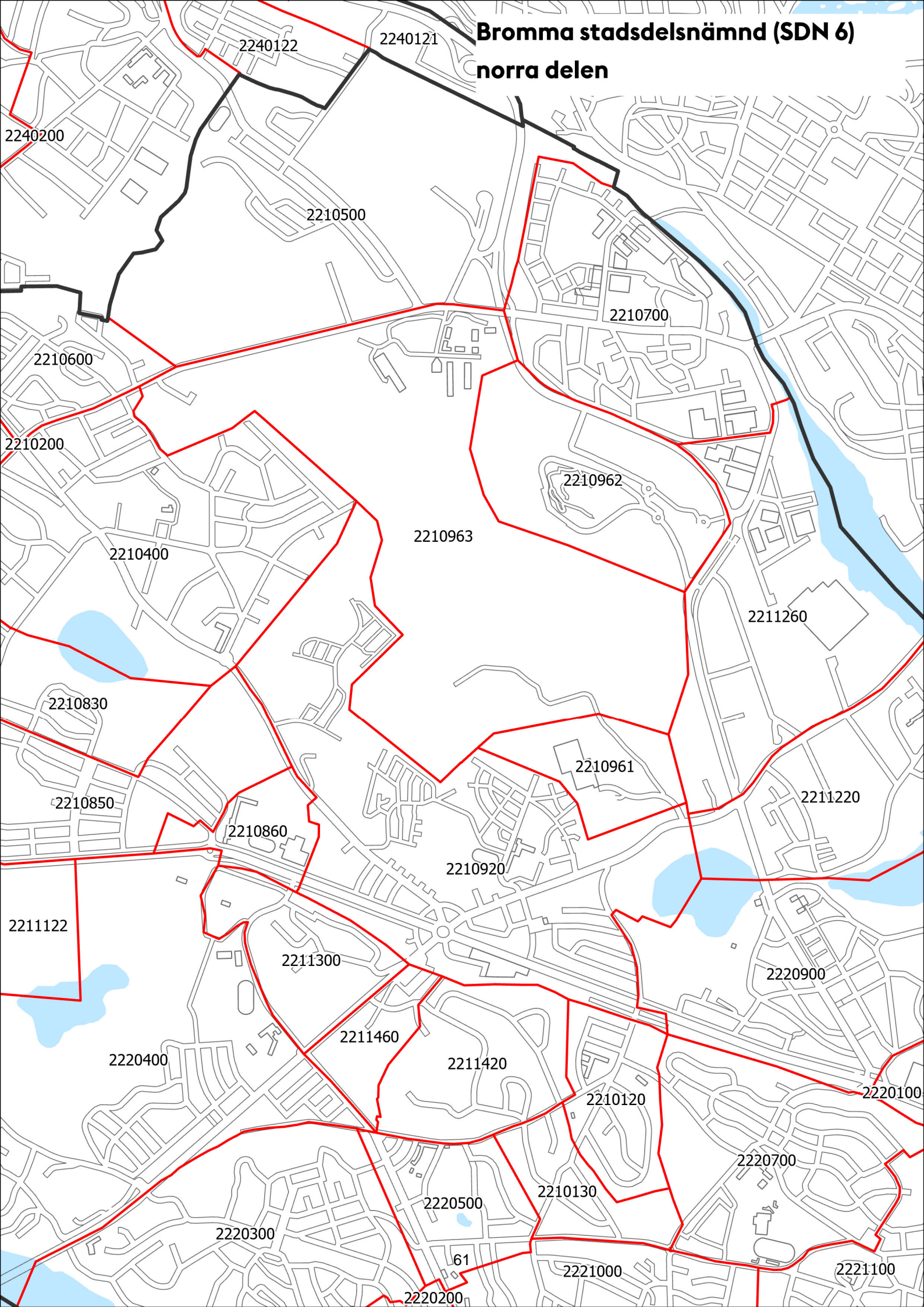
**Bromma stadsdelsnämnd (SDN 6)**

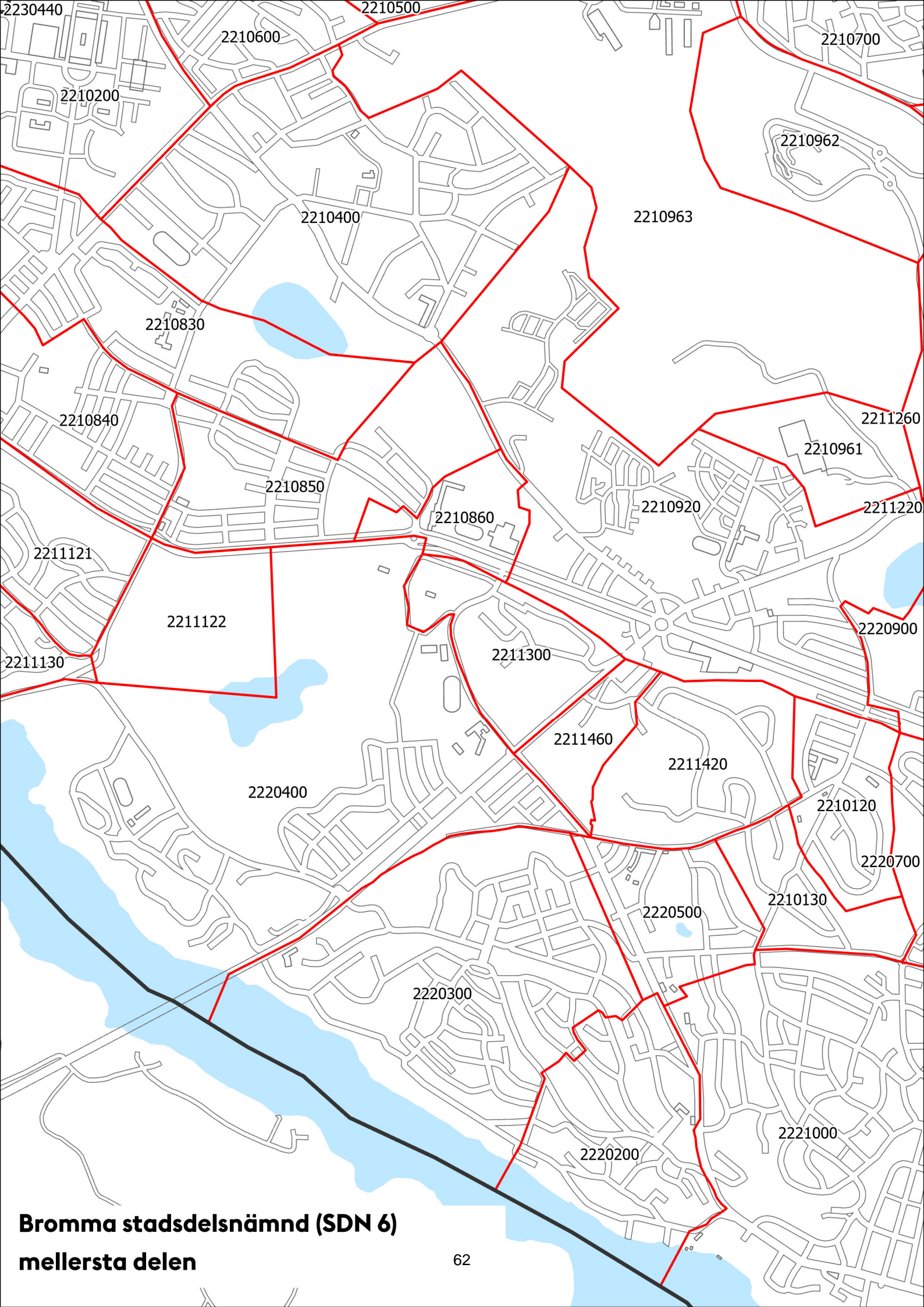
**västra delen**



**Bromma stadsdelsnämnd (SDN 6)**

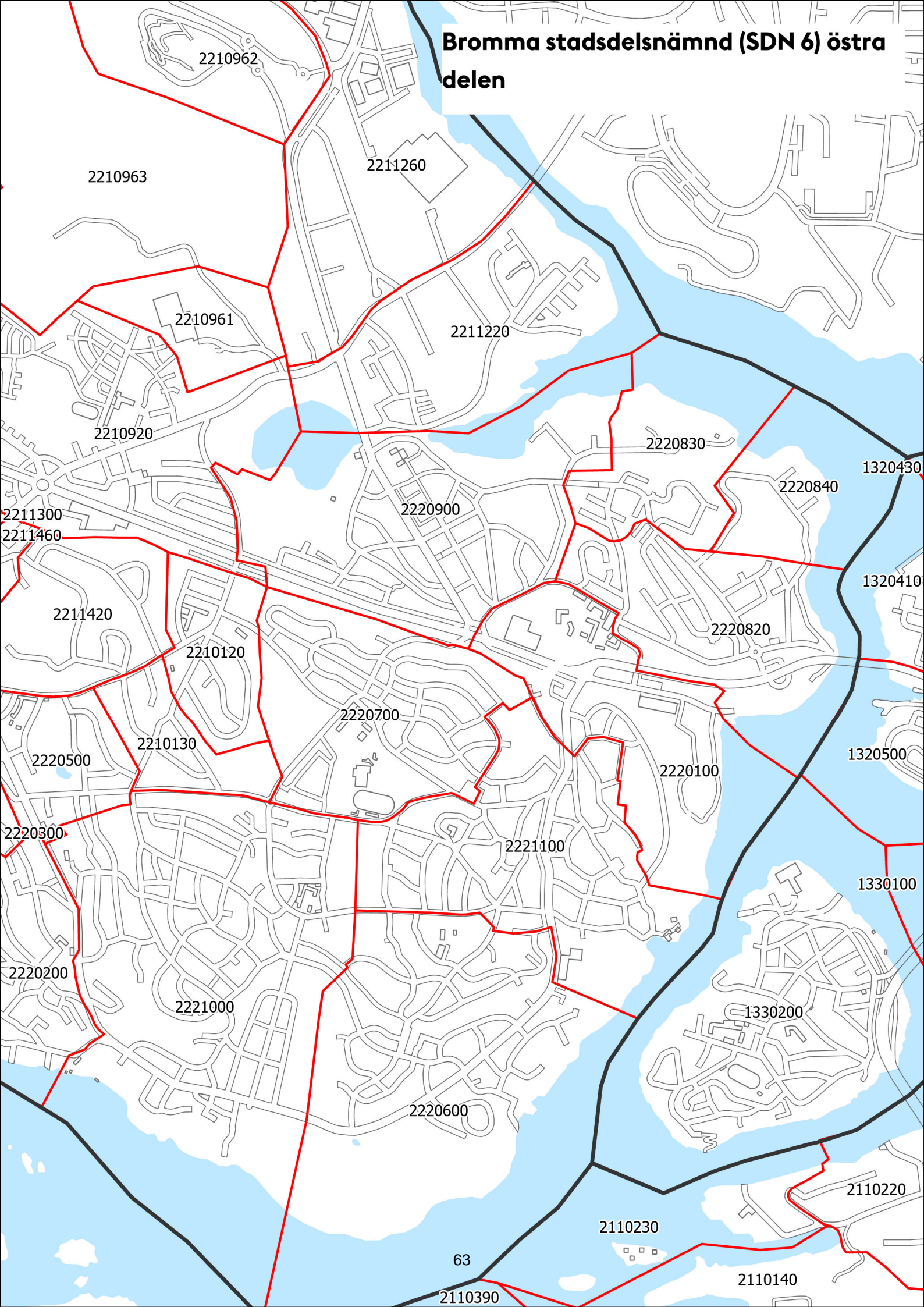
**norra delen**



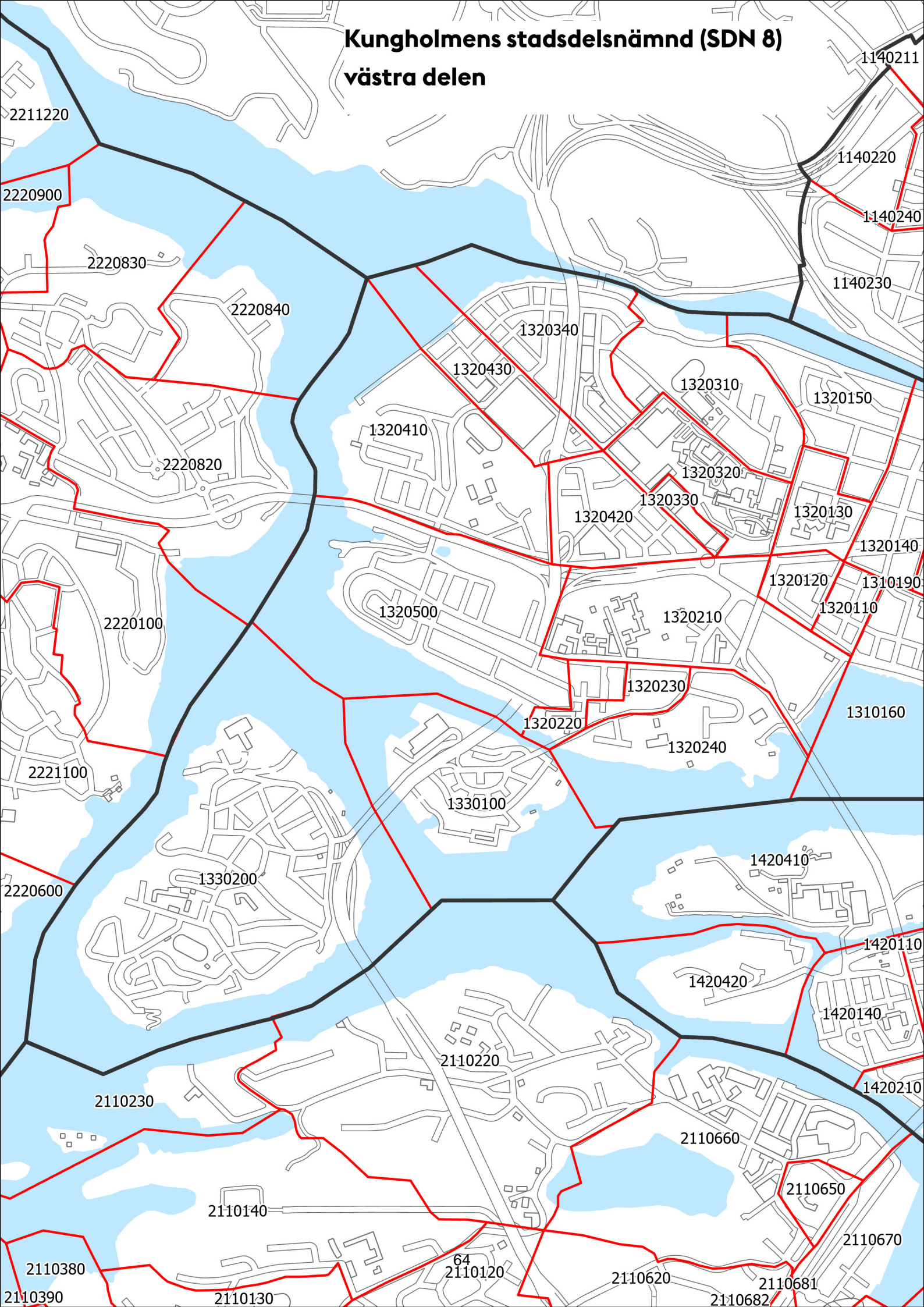


**Bromma stadsdelsnämnd (SDN 6)**  
**mellersta delen**

# Bromma stadsdelsnämnd (SDN 6) östra delen



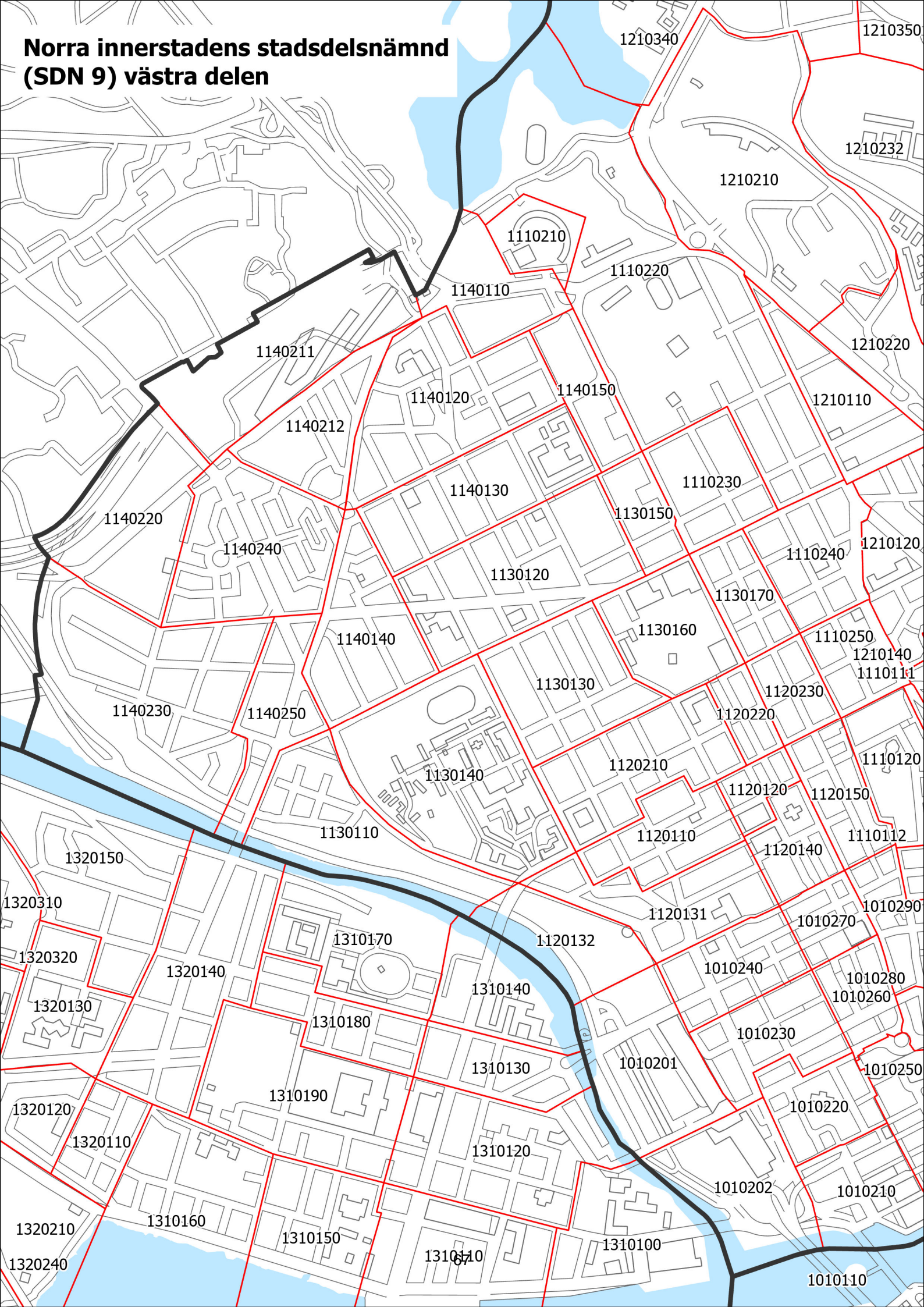
# Kungholmens stadsdelsnämnd (SDN 8) västra delen



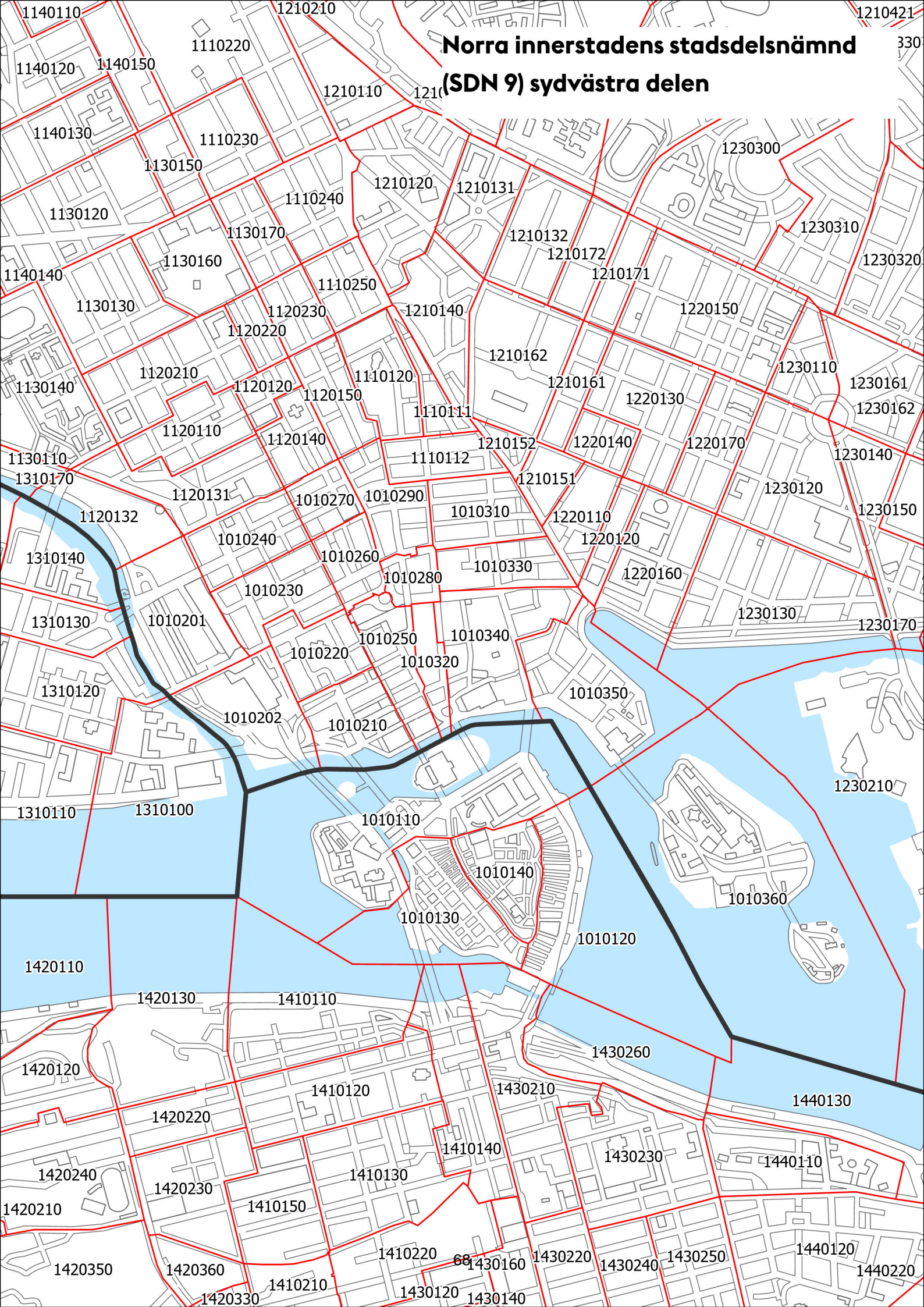




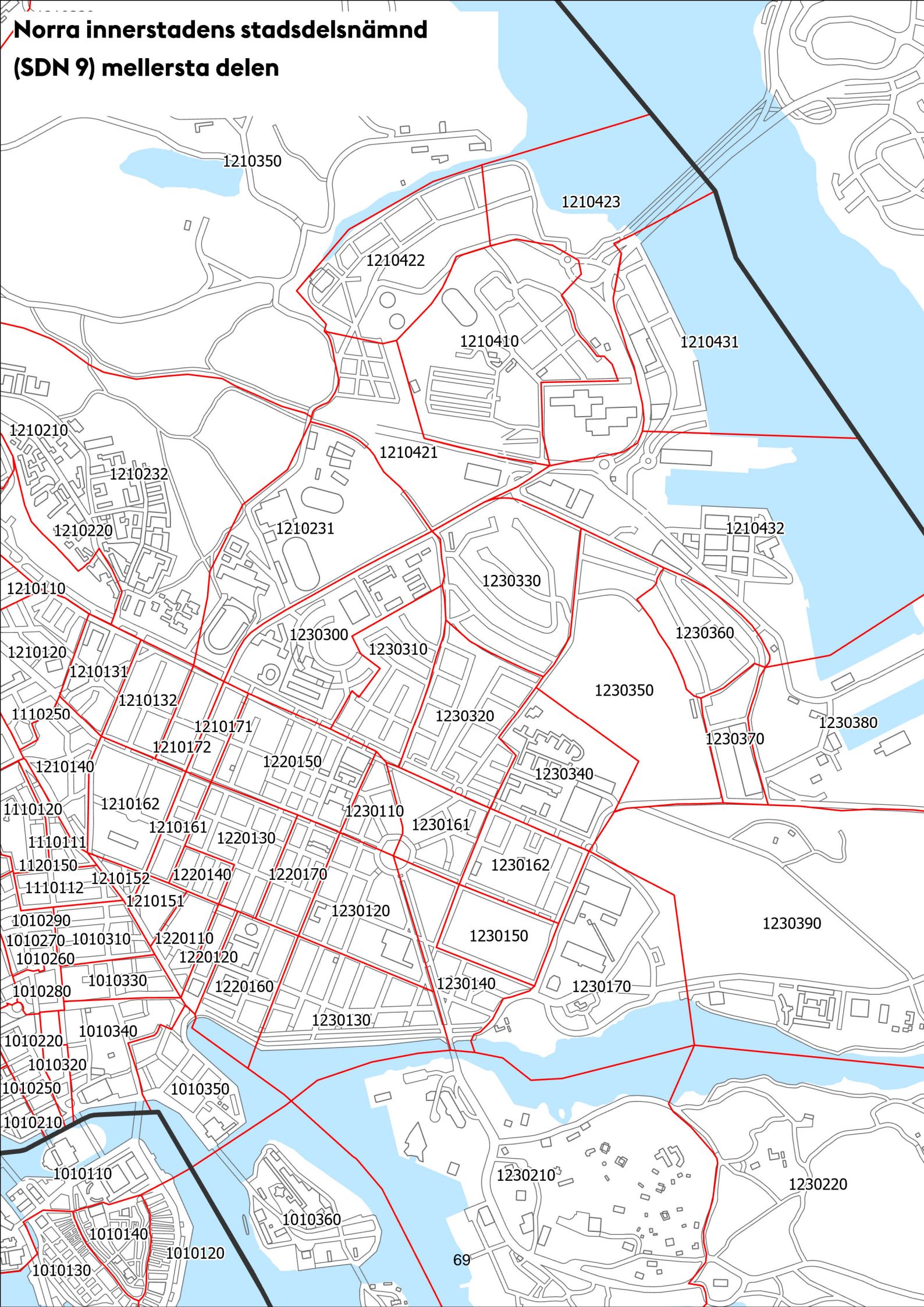
# Norra innerstadens stadsdelsnämnd (SDN 9) västra delen



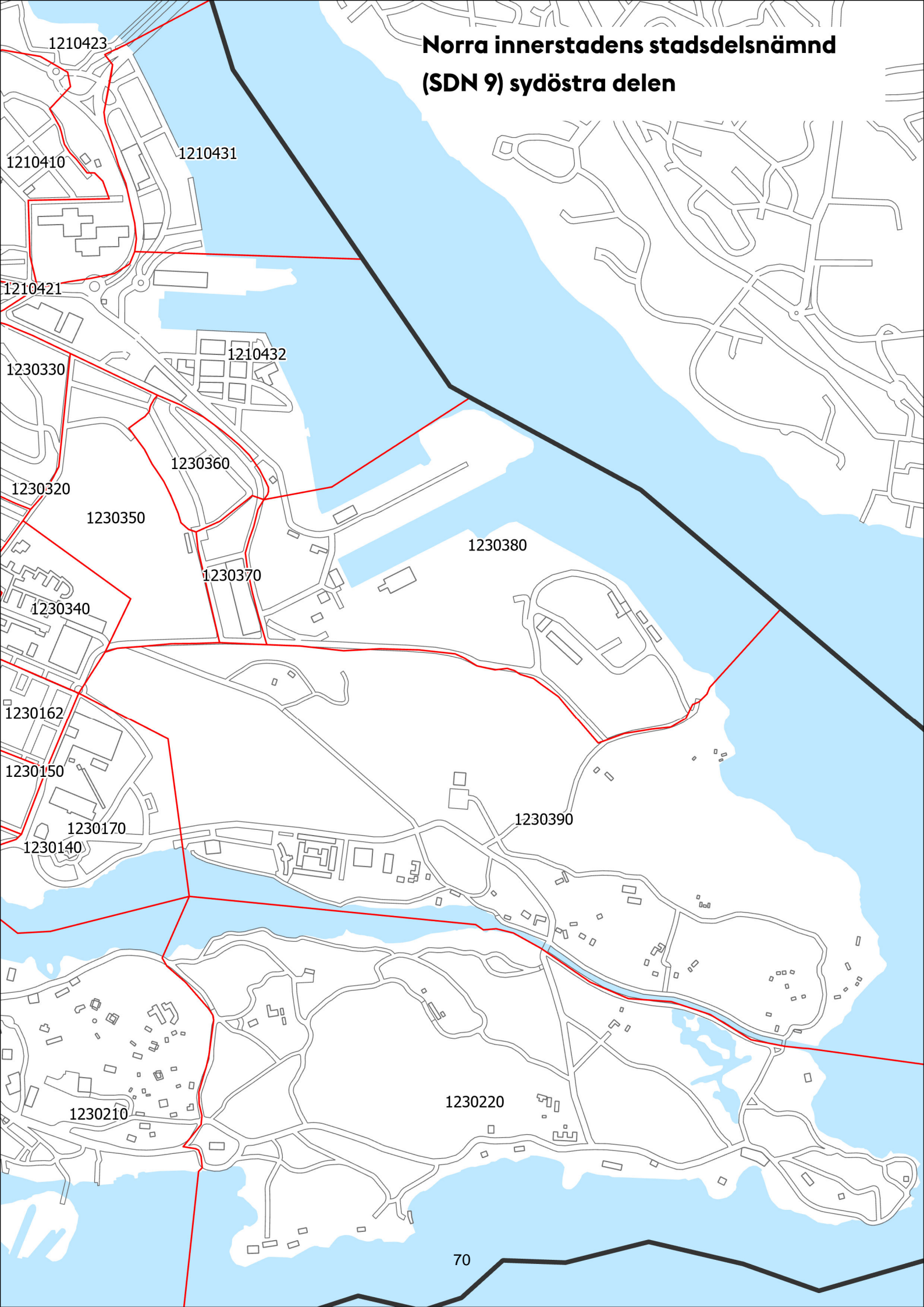
# Norra innerstadens stadsdelsnämnd (SDN 9) sydvästra delen



# Norra innerstadens stadsdelsnämnd (SDN 9) mellersta delen

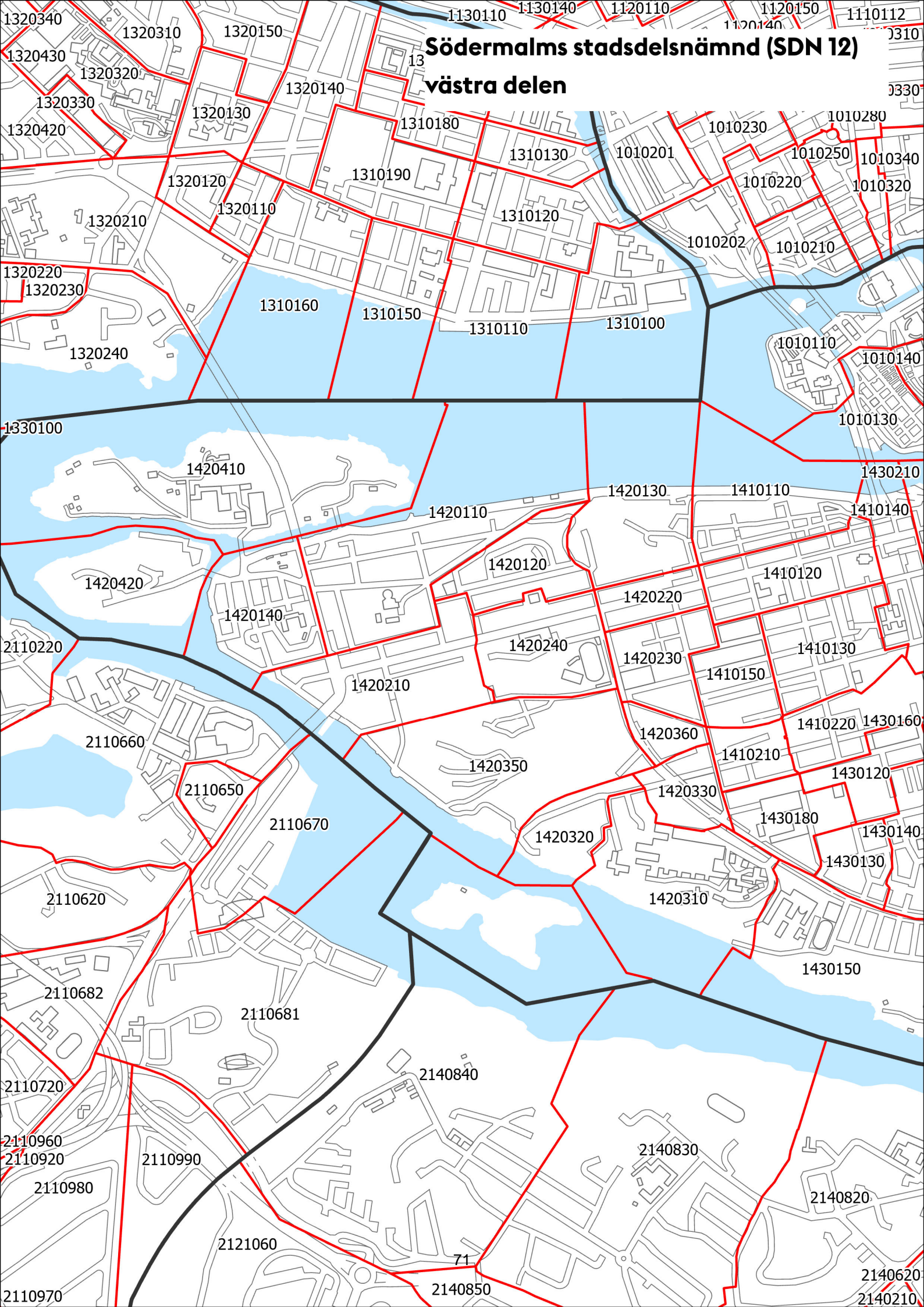


# Norra innerstadens stadsdelsnämnd (SDN 9) sydöstra delen



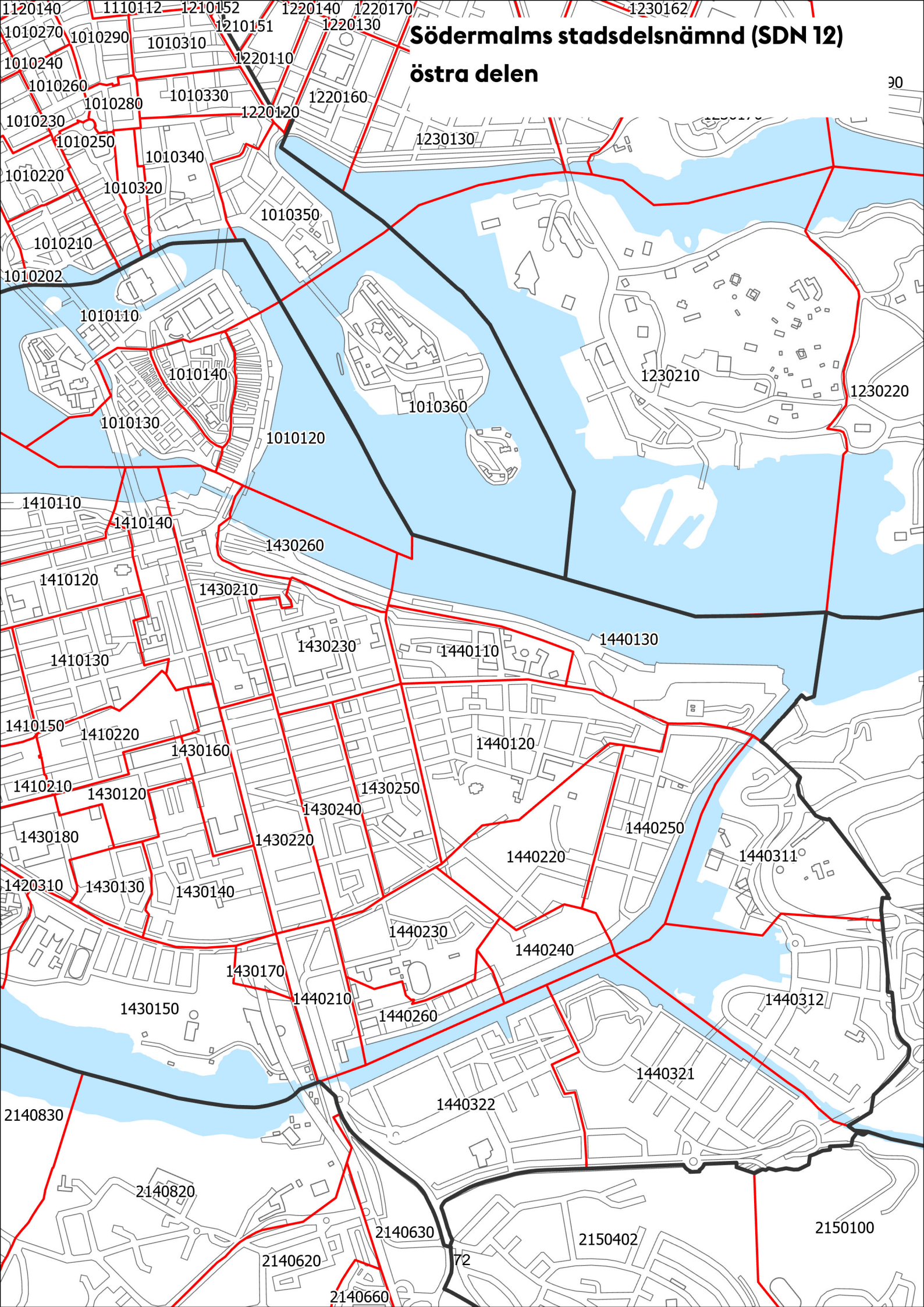
# Södermalms stadsdelsnämnd (SDN 12)

## västra delen



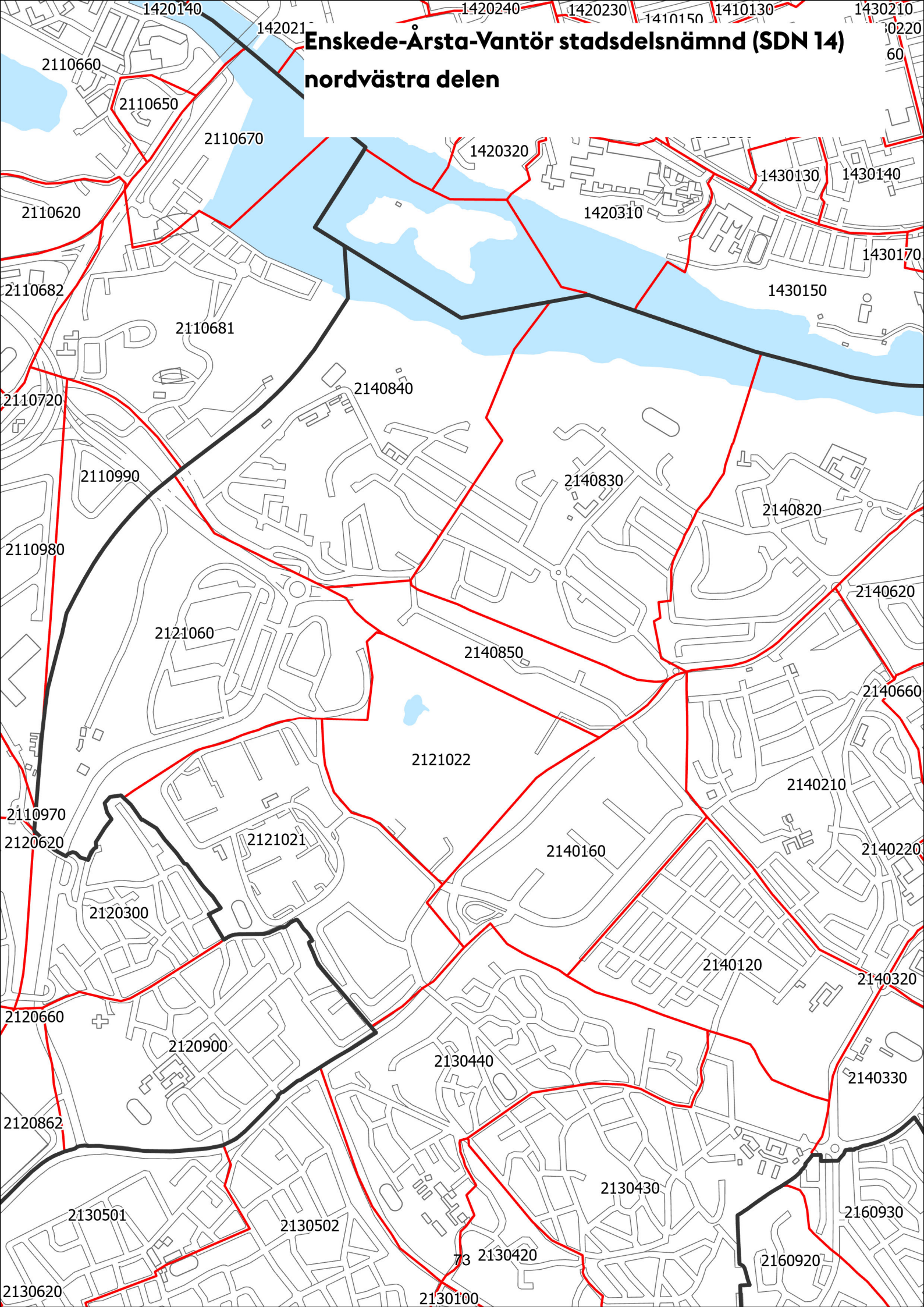
# Södermalms stadsdelsnämnd (SDN 12)

## östra delen



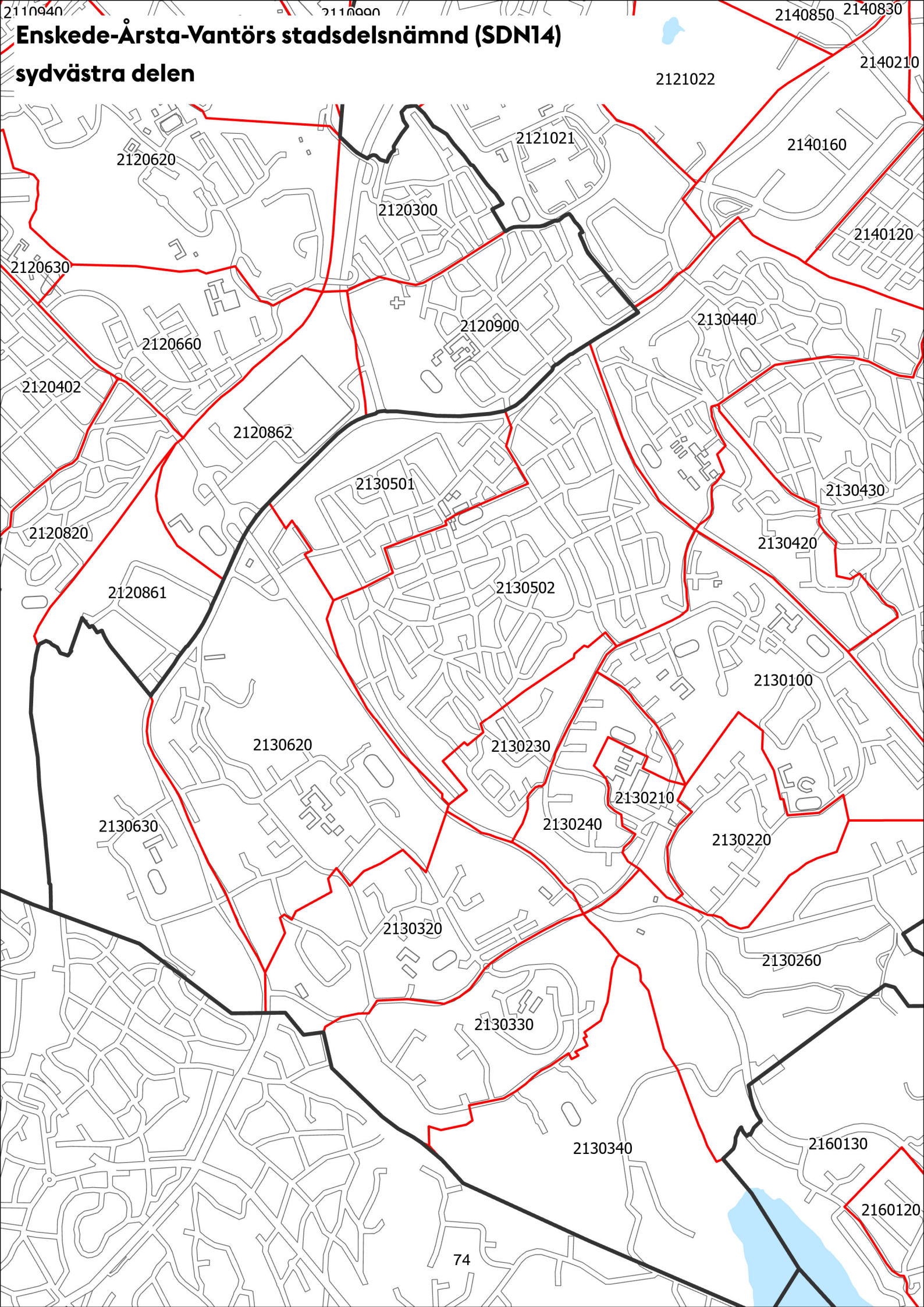
# Enskede-Årsta-Vantör stadsdelsnämnd (SDN 14)

## nordvästra delen

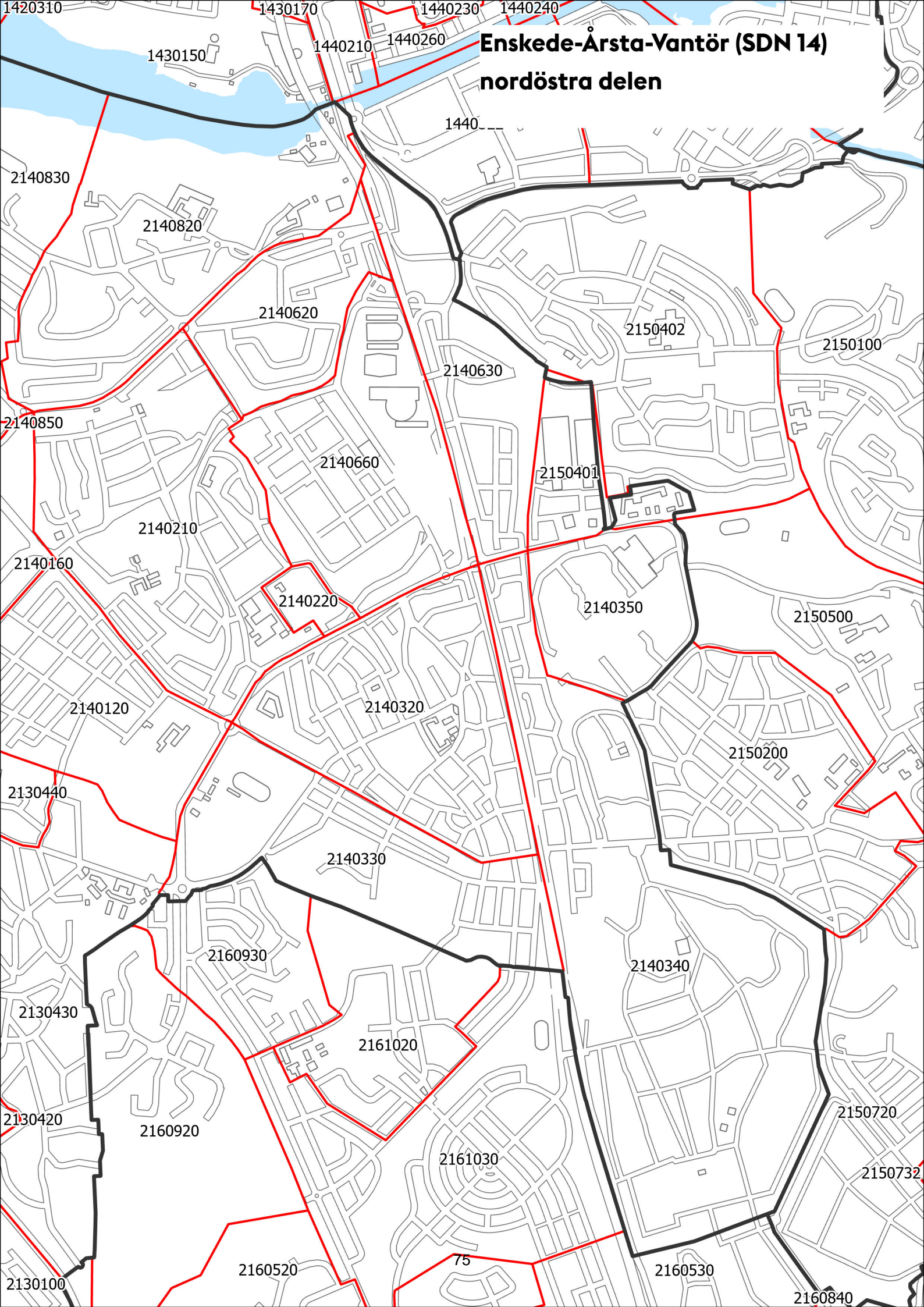


211n94n 211n94n 2140850 2140830  
**Enskede-Årsta-Vantörs stadsdelsnämnd (SDN14)**

**sydvästra delen**

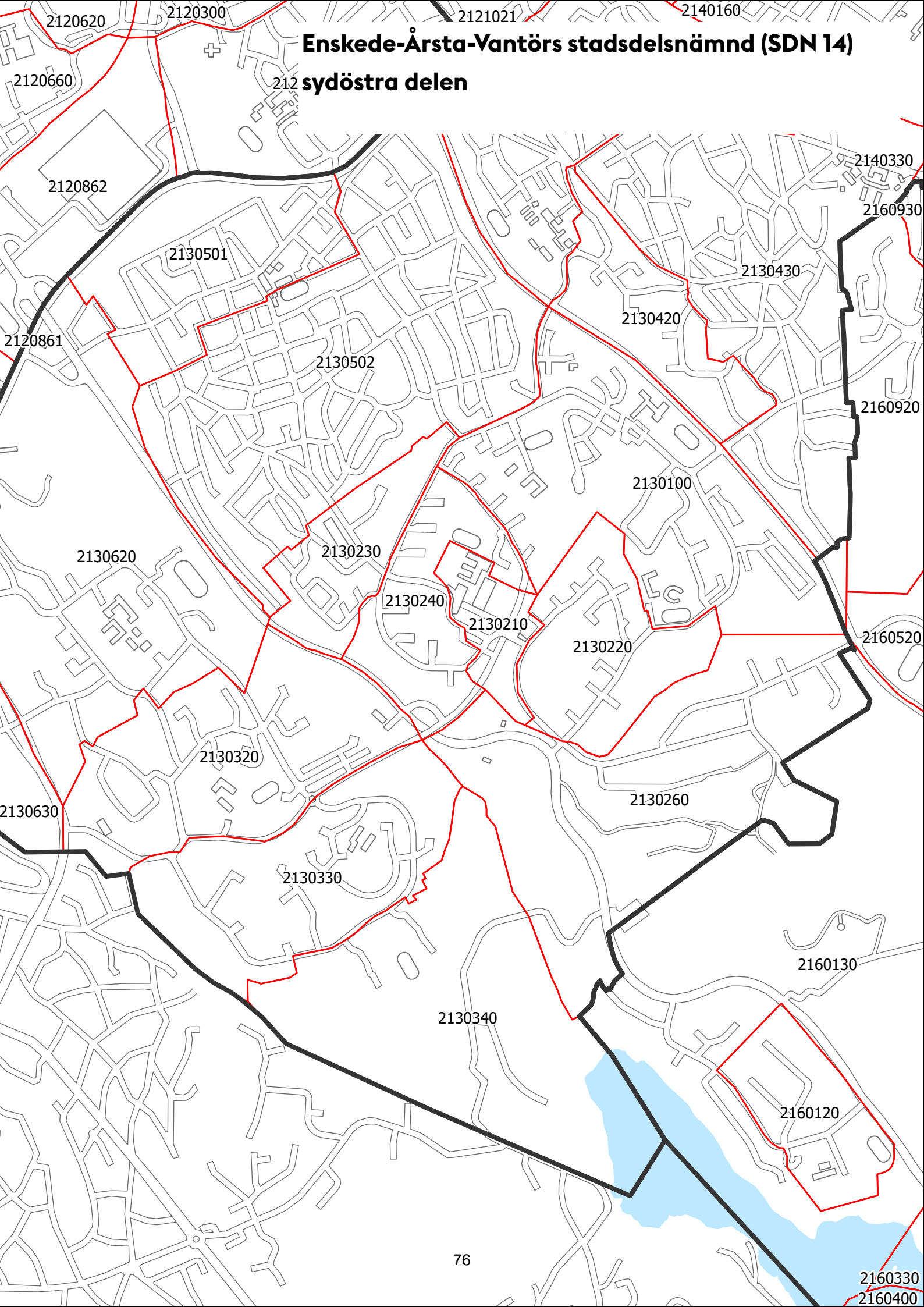


# Enskede-Årsta-Vantör (SDN 14) nordöstra delen



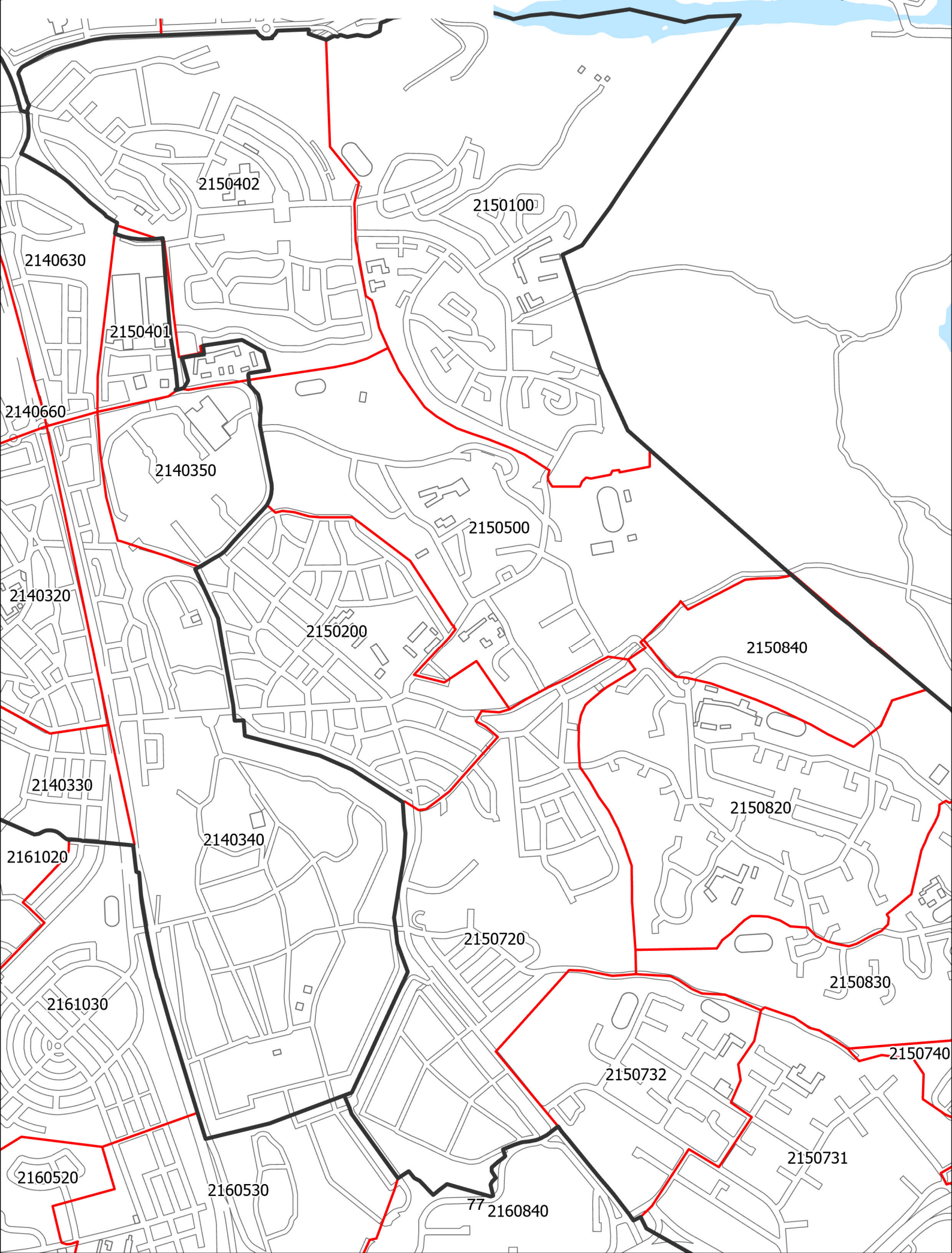
# Enskede-Årsta-Vantörs stadsdelsnämnd (SDN 14)

## 212 sydöstra delen



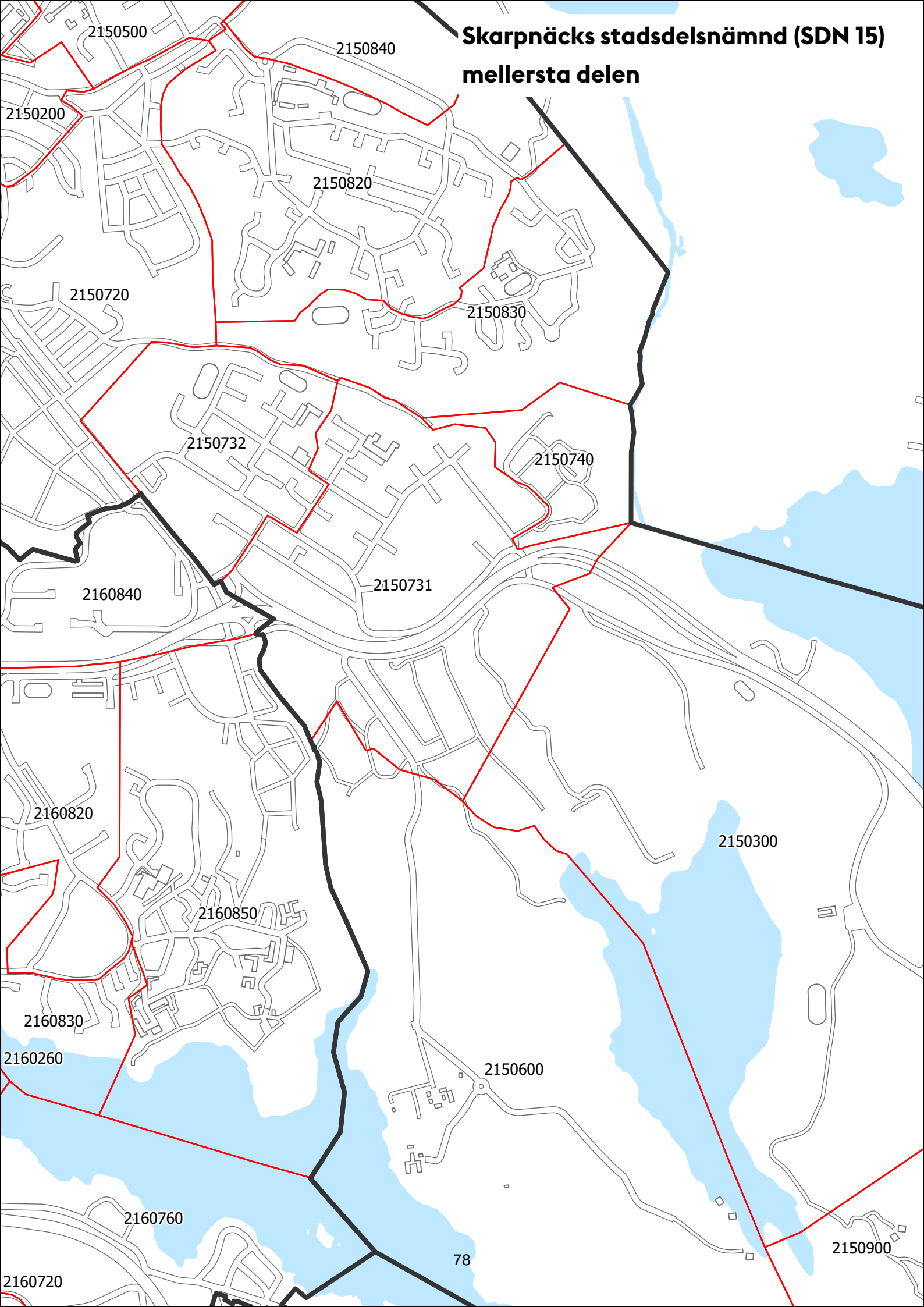
# Skarpnäcks stadsdelsnämnd (SDN 15)

## norra delen



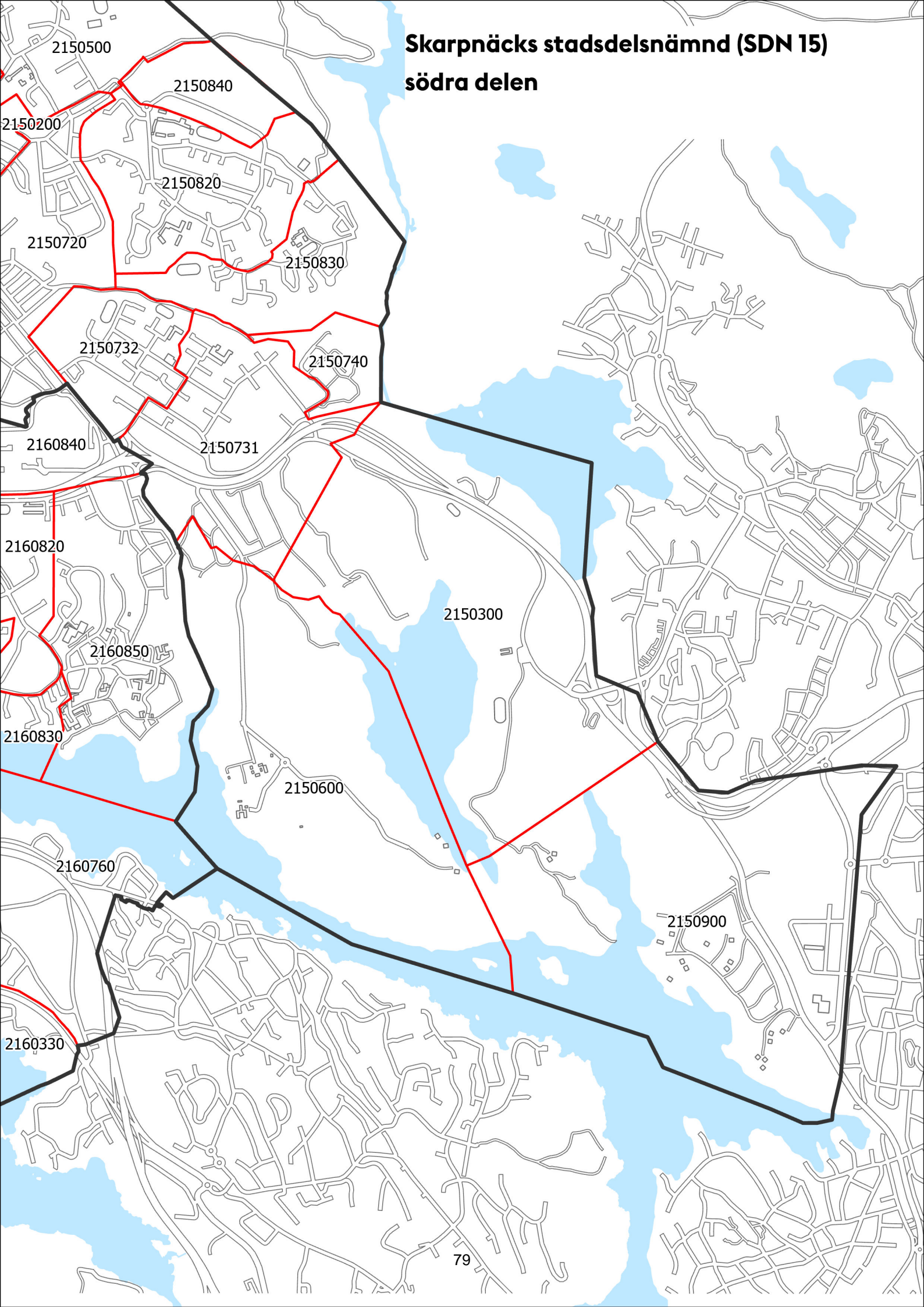
# Skarpnäcks stadsdelsnämnd (SDN 15)

## mellersta delen



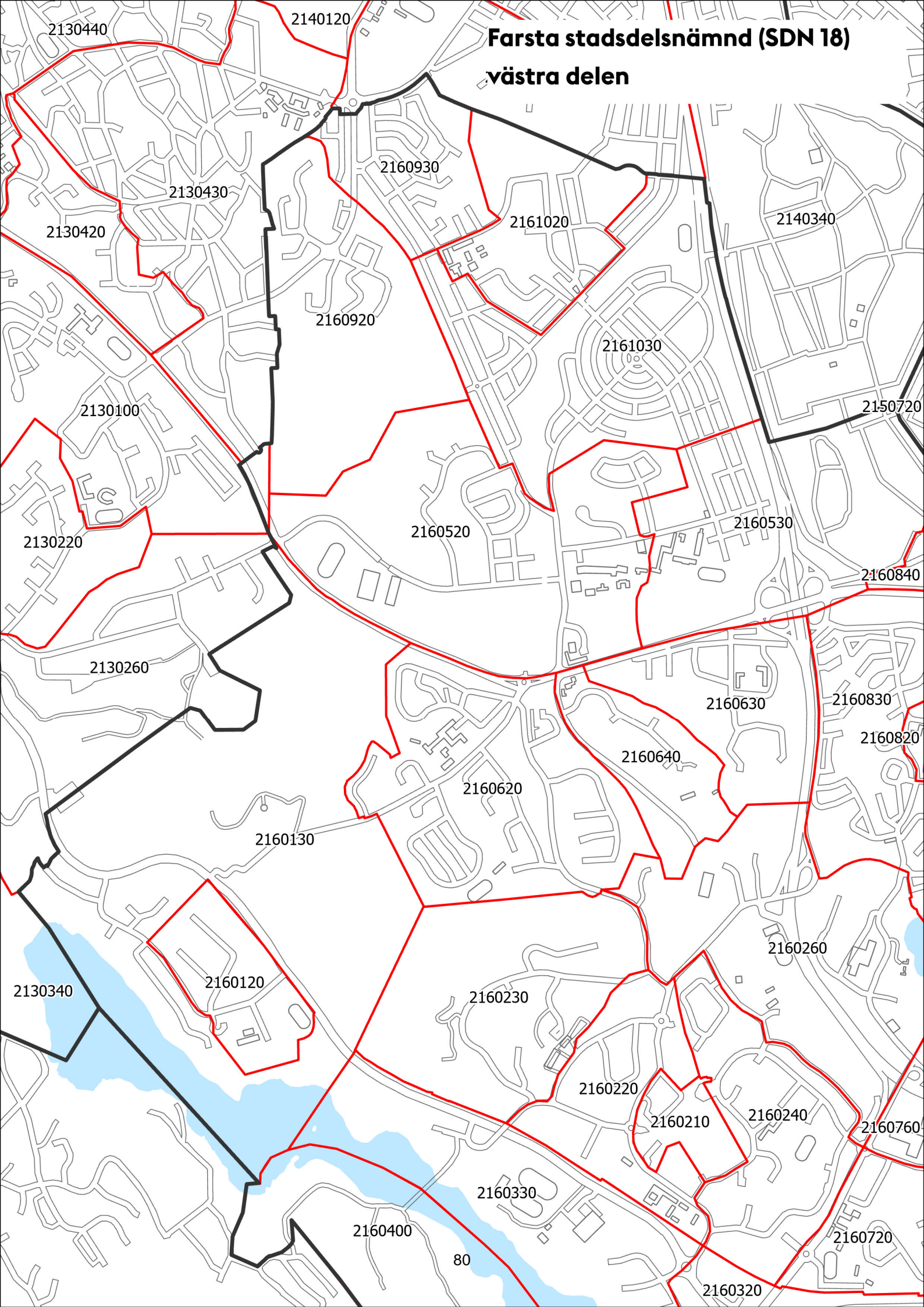
# Skarpnäcks stadsdelsnämnd (SDN 15)

## södra delen



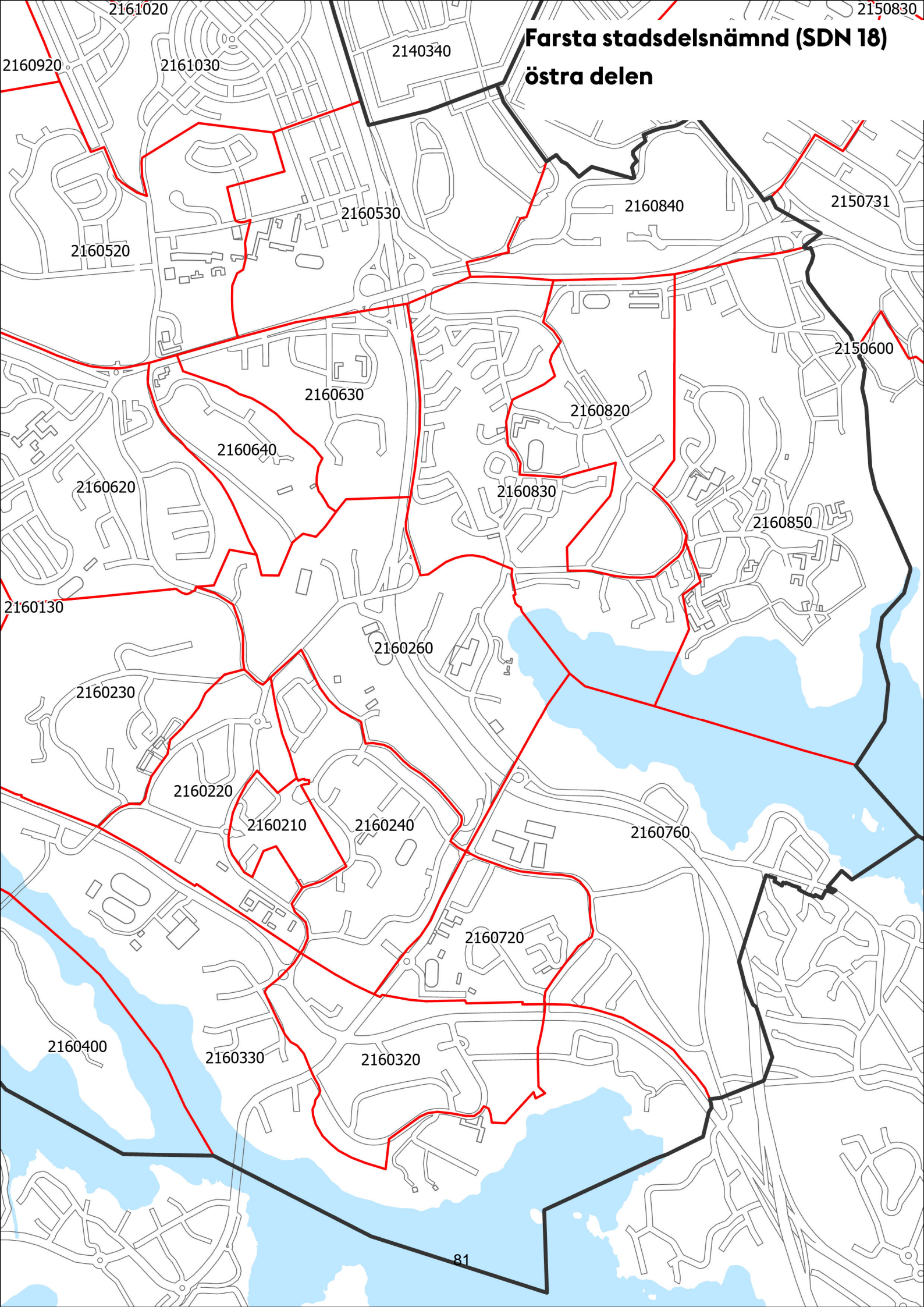
# Farsta stadsdelsnämnd (SDN 18)

## västra delen



**Farsta stadsdelsnämnd (SDN 18)**

**östra delen**



2220300

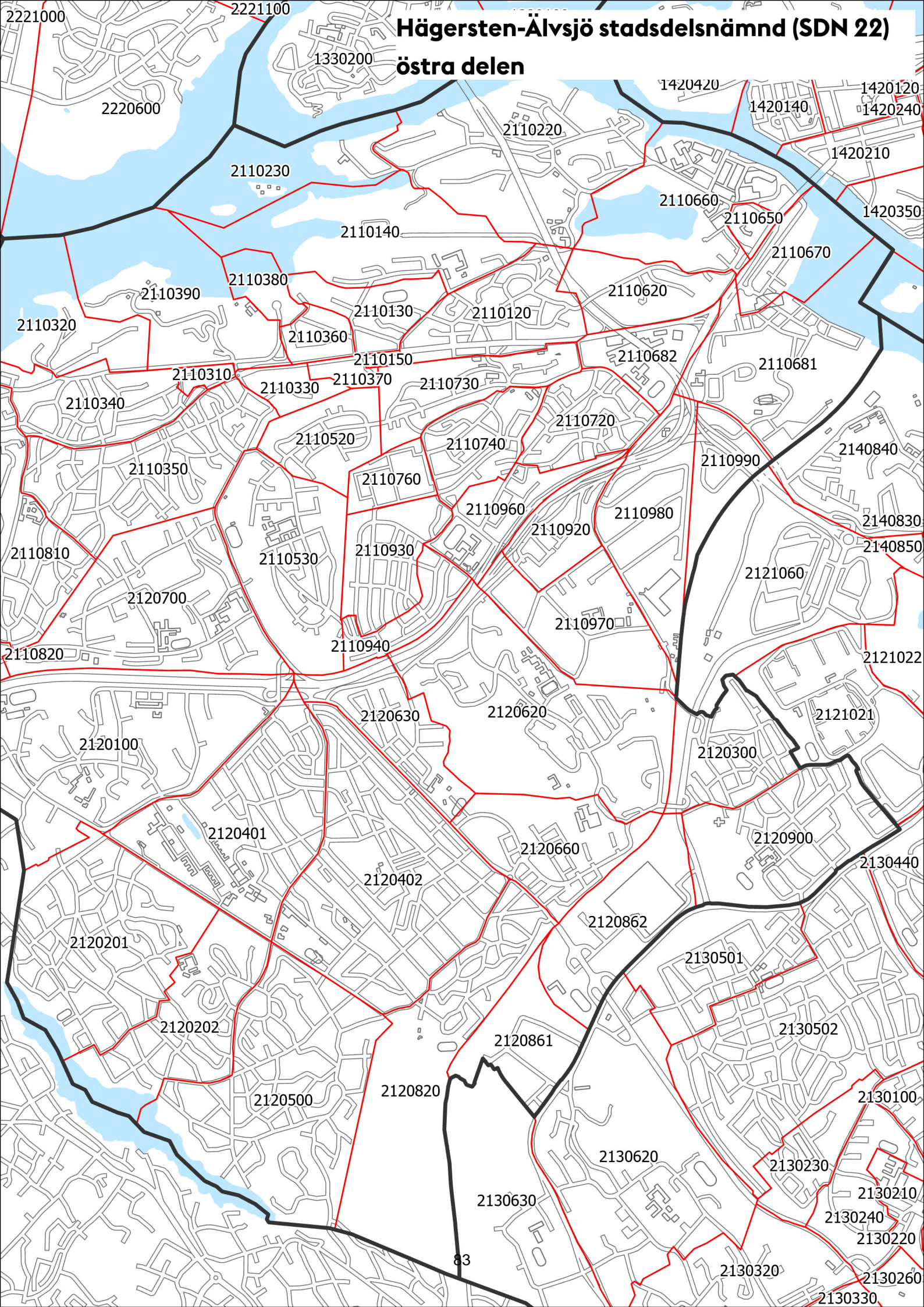
# Hägersten-Älvsjö stadsdelsnämnd (SDN 22)

## västra delen



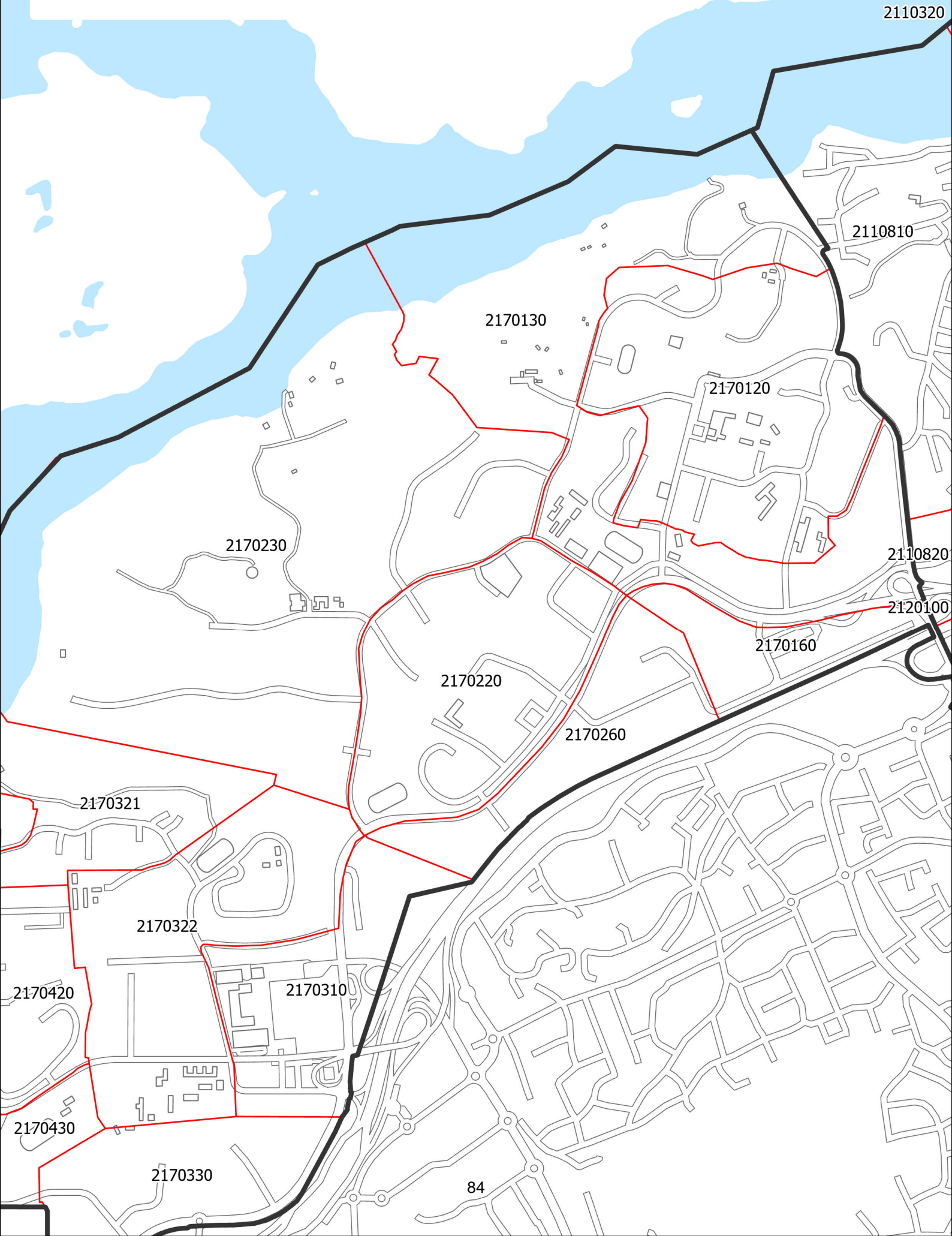
# Hägersten-Älvsjö stadsdelsnämnd (SDN 22)

## östra delen



# Skärholmens stadsdelsnämnd (SDN 24)

## norra delen



# Skärholmens stadsdelsnämnd (SDN 24)

## södra delen

