Stockholms stad

Statistisk årsbok för Stockholm 2025

The Capital of Scandinavia

start.stockholm

Stockholms stad

Statistisk årsbok för Stockholm 2025

Statistical Year-book of Stockholm 2025

Foto: Lennart Johansson, Lieselotte van der Meijs, Pär Olsson

ISBN 91–89311–01–9
ISSN 0349–4314

Årgång 118

Förord

Välkommen till 2024 års Statistisk årsbok för Stockholm. Statistisk årsbok för Stockholm är en publikation där Stockholm presenteras med hjälp av siffror. I årsboken finns uppskattningsvis runt 70 000 sifferuppgifter om hela vår stad och om stockholmarna. Alla dessa uppgifter hjälper oss att följa och analysera utvecklingen och att identifiera var vi behöver satsa för att hela staden ska utvecklas åt rätt håll.

Årsboken är uppdelad i två huvudavsnitt: *Statistik om Stockholm* och *Statistiska jämförelser*. Statistik om Stockholm ger utförliga faktauppgifter om staden. I ett flertal tabeller redovisas uppgifterna för stadsdelsområden, församlingar och stadsdelar. Statistiska jämförelser består av tre delavsnitt; Stockholms län, Storstadsjämförelser och Nordisk översikt.

Statistisk årsbok för Stockholm har en över hundraårig historia. Det gör att vi kan se och jämföra stadens utveckling över mycket lång tid. Redan år 1868 gavs statistik om Stockholm ut i tabellavdelningen till "Berättelse angående Stockholms kommunalförvaltning". År 1904 trycktes den första årsboken som egen statistisk samling och sedan år 2004 finns publikationen tillgänglig på internet.

Behöver du hjälp att hitta i stockholmsstatistiken är du välkommen att kontakta informationsservice på telefon 073-364 32 85 eller statistik.sthlm@sweco.se. Informationstjänsten hanteras av Sweco på uppdrag av Stockholms stad.

Mer information finner du på Stockholms stads webbplats start.stockholm

Stockholm i december 2024

Innehåll

	Sida
Förord	3
Tabellförteckning	6

Statistik om Stockholm

Stockholms stadsdelsområden	23
Areal, indelning och mark	83
Miljö och klimat	99
Befolkning	109
Folkmängdens förändringar	141
Bostäder	169
Byggnadsverksamhet	185
Handel och kommunikationer	205
Arbetsmarknad och näringsliv	217
Socialförsäkring och social omsorg	251
Utbildning, kultur, fritid och service	263
Inkomster, skatter och priser	279
Allmänna val	295

Statistiska jämförelser

Stockholms län	307
Storstadsjämförelser	339
Nordisk översikt	351

Teckenförklaring och förkortningar	367
Sakregister	368

Statistik om Stockholm

Innehåll

Stockholms stadsdelsområden
City districts

1.1	Stockholms 11 stadsdelsområden Stockholm by City district	25
1.2	Folkmängd den 31 dec 2010-2033 Population	26
1.3	Medelålder 2005-2023 Mean age	26
1.4	Folkmängd efter ålder 2023-12-31 Population by age	27
1.5	Prognos 2024. Folkmängd efter ålder 2033-12-31 Prognosis 2024. Population by age	28
1.6	Folkmängd 2023 och prognos 2033 Population	29
1.7	Utrikes födda och födda i Sverige med två föräldrar födda utomlands 2023-12-31 Foreign born persons and persons born in Sweden with both parents born abroad	29
1.8	Utrikes födda och födda i Sverige med två utrikes födda föräldrar efter ländergrupper 2023-12-31 Foreign born persons and persons born in Sweden with both parents born abroad by country	30
1.9	Utrikes födda samt utländska medborgare 2023-12-31 Foreign born persons and foreign citizens	30
1.10	Utrikes födda efter vistelsetid 2023-12-31 Foreign born persons after date of arrival	31
1.11	Utländska medborgare den 31 dec 2010-2023 Number of foreign citizens 31 december	31
1.12	Utrikes födda samt utländska medborgare den 31 december 2010-2023 Foreign born persons and foreign citizens	32
1.13	Andelen utländska medborgare samt svenska medborgare födda utrikes områdesvis 2023 Foreign-born persons and foreign citizens by City district	32
1.14	Folkmängdens årliga förändring 2010-2023 Population changes	33
1.15	Folkmängdsförändring 2022-2023 områdesvis Population changes by City district	33
1.16	Folkmängdens nettoförändringar 2023 Population changes	34
1.17	Födda och döda 2021-2023 Births and deaths	34
1.18	Fruktsamhet efter ålder och medelålder vid första barnet 2023 Fertility rate by age and average age at birth of first child	35
1.19	Flyttningar inom och mellan stadsdelsområden 2023 Migration between city districts	36
1.20	In- och utflyttade samt inomflyttningar 2023 Migration	38

1.21 Flyttningsnetto, % av medelfolkmängden 2023 38
Net migration

1.22 Lägenheter i flerbostadshus/ övriga hus efter storlek 2023-12-31 39
Dwellings by size

1.23 Bostäder, bostadsarea och folkmängd 2023-12-31 40
Dwellings, room units, population and dwelling density

1.24 Bostäder efter typ av bostad 2023-12-31 40
Dwellings, room units, population and dwelling density

1.25 Bostäder i flerbostadshus/övriga hus och småhus efter upplåtelseform/ägare 2023-12-31 41
Dwellings in multi-dwelling buildings and in one- or two-dwelling buildings by form of tenure/ownership

1.26 Nybyggda bostäder efter storlek 2023 41
Dwellings completed by unit size

1.27 Nybyggda bostäder efter hustyp och upplåtelseform 2023 42
Completed residential construction by unit type and form of tenure

1.28 Nettotillskott av bostäder efter storlek 2023 42
Net addition of dwellings by size

1.29 Nettotillskott av rumsenheter 2023 43
Net addition of room units

1.30 Månadsavlönade i stadsdelsförvaltningarna efter verksamhetsområde 2023-12-31 43
Monthly employed by activity

1.31 Månadsavlönade i stadsdelsförvaltningarna den 31 dec 2019-2023 44
Monthly employed

1.32 Öppet arbetslösa den 31 oktober 2022-2024 44
Unemployment

1.33 Sysselsatta efter bostadens belägenhet 2022 45
Economically active population

1.34 Förvärvsarbetande (1- tim) befolkning 2019-2021 45
Economically active population

1.35 Befolkningen efter arbetsmarknadsstatus (15-74 år) 2022 46
The economically active and non-active population by activity

1.36 Utrikesfödd befolkning efter arbetsmarknadsstatus (15-74 år) 2022 47
The economically active and non-active population of foreign descent by activity

1.37 Sysselsatta efter bostadens belägenhet och näringsgren (15-74 år) 2022 49
Economically active population by industry

1.38 Sysselsatta efter arbetsställets belägenhet och efter näringsgren (15-74 år) 2022 50
Economically active daytime population by industry

1.39 Sysselsatta med arbetsplats och boende i staden samt in- och utpendling 2022 52
Gainfully employed population and commuters

1.40 Befolkningen (16-65 år) efter antal sjukpenningdagar 2023 53
Population by number of paid sick leave days

1.41 Genomsnittligt antal sjukpenningdagar (anmälda till försäkringskassan) efter ålder och kön 2023 54
Average number of paid sick leave days reported to The Swedish Social Insurance Agency by age and gender

1.42 Personer med sjuk- eller aktivitetsersättning 2010-2023 54
Persons with disability pensions

1.43 Personer med sjuk- eller aktivitetsersättning efter ålder 2023 55
Persons with disability pensions by age

1.44 Personer med sjuk- eller aktivitetsersättning efter svensk och utländsk bakgrund 2023 56
Number of people with disability pensions by country of birth (Swedish and foreign)

1.45 Ohälsotal 2016-2023 56
Sickness cash benefit and disability pension

1.46 Personer med någon form av äldreomsorg[1] efter biståndsbeslutande stadsdelsförvaltning och regiform 2022-2024 57
Number of people with some kind of elderly care by local council and management form

1.47 Personer med någon form av äldreomsorg efter biståndsbeslutande stadsdelsförvaltning 2022-2024 59
Persons with some kind of old age care by district

1.48 Färdtjänst 2022 60
Transport service for disabled persons

1.49 Ekonomiskt bistånd, genomsnittligt ekonomiskt bistånd och biståndstid 2022 och 2023 60
Social assistance by value and social assistance by average value and time of assistance

1.50 Personer med ekonomiskt bistånd 2021-2023 61
Persons with social assistance

1.51 Personer med ekonomiskt bistånd områdesvis 2023 (% av områdets folkmängd) 61
Persons with social assistance by City district

1.52 Personer med ekonomiskt bistånd efter ålder 2023 62
Persons with social assistance by age

1.53 Anmälningar om tvångsvård och intagning på institution (enl LVM) för vuxna missbrukare 2023 63
Adult abusers. Notifications of compulsory care and admission in institution

1.54 Personer 21- år med missbruk och vissa insatser från individ- och familjeomsorgen (enligt SoL) 1 november 2023 63
Adult abusers 21- years with certain efforts from the Social Welfare Program

1.55 Elever i grundskolan samt i förskoleklass efter bostads sdn och skol sdn sept 2023 65
Pupils in comprehensive school and in preschool classes by district of living and district of school

1.56 Elever i grundskolan samt i förskoleklass efter bostads sdn och skol sdn sept 2023, % 67
Pupils in comprehensive school and in preschool classes by district of living and district of school

1.57 Elever som gått ut åk 9 vt 2023 med behörighet att söka till gymnasieskolans nationella program 68
Pupils from comprehensive school qualified for integrated upper secondary school

1.58 Elever som gått ut åk 9 vt 2022 med övergång till gymnasieskolan ht 2022 eller ht 2023 69
Pupils from comprehensive school entering integrated upper secondary school

1.59 Elever som gått ut gymnasieskolan vt 2020 med övergång till högskolan inom tre år 69
Pupils from integrated upper secondary school entering college

1.60 Personer i utbildning 2022 70
Persons in education

1.61 Befolkningens (25-64 år) högsta utbildningsnivå 2023-12-31 70
Educational Background

1.62 Befolkningens (25-64 år) högsta utbildningsnivå 2023-12-31 71
Educational background

1.63 Anmälda brott 2023 72
Number of reported crimes in 2023

1.64 Medelinkomster 2020-2022 73
Mean income

1.65 Medelinkomster efter ålder och kön 2022 74
Mean income by age and sex

1.66 Mediankomst efter ålder och kön 2022 74
Median income by age and sex

1.67 Medelinkomster för hushåll efter ålder 2022 75
Mean income by age of houshold

1.68 Inkomsttagare hushållsvis efter disponibel inkomst 2022 76
Income earners by household and disposable income

1.69 Disponibel inkomst för hushåll 20- år 2022 77
Disposable income by household

1.70 Disponibel inkomst för hushåll 20-64 år med barn 2022 78
Disposable income by household with children

1.71 Kommunfullmäktigevalet 2022 79
Communal Council election

1.72 Kommunfullmäktigevalet 2022. Valdeltagande, % 79
Communal Council election. Voting percentage

1.73 Kommunfullmäktigevalet 2022. Godkända valsedlar partivis 80
Communal Council election. Party affiliation

Areal, indelning och mark
Area, division and land

2.1 Områdesindelningar 2024 85
Administrative divisions

2.2 Stadsdelsområdenas omfattning delområdesvis 2023-12-31 86
Administrative divisions of the City districts

2.3 Stockholms 11 stadsdelsområden 88
Stockholm by City district

2.4 Areal och befolkningstäthet i stadsdelsområden, SDN-delar och stadsdelar 2023-12-31 89
Area and population density by City district

2.5 Areal och befolkningstäthet distriktsvis 2023-12-31 94
Area and population density by District

2.6 Stockholms distrikt och stadsdelar 95
Stockholm by parish and district

2.7 Valkretsarnas omfattning 2022 96
Constituencies

2.8 Stockholms valkretsar 97
Constituencies

2.9 Stockholms stads markinnehav kommunvis 2023 98
City-owned land outside the city border

Miljö och klimat
Environment

3.1 Utsläpp av luftföroreningar 2022 100
Air pollution

3.2 Svaveldioxid 1995-2023. Årsmedelvärden 101
Sulphur dioxide

3.3 Kvävedioxid 2005-2023. Årsmedelvärden 101
Nitrogen dioxide

3.4 Utsläpp av växthusgaser 2010-2023 102
Greenhouse gas emissions

3.5 Årsmedeltemperatur (korrigerad[1]) 1900-2023 102
Annual average temperature

3.6 Ozon 2005-2023. Högsta 8-timmarsmedelvärden per år 103
Ozone

3.7 Inandningsbara partiklar, PM10 årsmedelvärden 2007-2023 103
Inhalable particles, PM10

3.8 Totalfosforhalten i vattnet samt siktdjup i Mälaren och Saltsjön 1970-2024 104
Water pollution by phosphorus and water clearness

3.9 Strandbadens vattenkvalitet 2024 105
Water pollution

3.10 Strandbadens vattenkvalitet i Mälaren 2000-2024 105
Water pollution

3.11 Insamling av hushållsavfall 2000-2023 106
Refuse from households

3.12 Behandling av hushållsavfall 2000-2023 106
Preparation of refuse

3.13 Vatten- och avloppreningsverk 2000-2023 107
Water consumption etc

Befolkning
Population

4.1 Folkmängd i Stockholm, länet och riket den 31 dec 1750-2023 111
Population in Stockholm, the County of Stockholm and the whole country

4.2 Folkmängd efter kön den 31 dec 1800-2023 111
Population by sex

4.3 Folkmängd efter ålder den 31 dec 1850-2023 112
Population by age

4.4 Folkmängd efter civilstånd den 31 dec 1900-2023 113
Population by marital status

4.5 Folkmängd efter civilstånd 1900-2023 113
Population by marital status

4.6 Folkmängd församlingsvis den 31 dec 1880-2023 114
Population by parish. Historical data

4.7 Folkmängd 1900-2023 samt prognos 2023-2033 115
Population

4.8 Folkmängd efter ålder den 31 dec 2017-2033 116
Population by age

4.9 Folkmängd distriktsvis den 31 dec 2017-2033 117
Population by district

4.10 Folkmängd distrikts- och stadsdelsvis den 31 dec 2010-2023 118
Population by district and city district

4.11 Folkmängd efter ålder, kön och civilstånd 2023-12-31 122
Population by age, sex and marital status. One-year groups

4.12 Folkmängd efter ålder och kön 2023-12-31 samt medelfolkmängden 2023 124
Population and mean population

4.13 Folkmängd efter ålder och kön 2023 125
Population by age, sex and marital status

4.14 Män efter ålder och distrikt 2023-12-31 126
Men by age and district

4.15 Kvinnor efter ålder och distrikt 2023-12-31 127
Women by age and district

4.16 Folkmängd efter ålder och födelselän/utlandet 2023-12-31 128
Population by age and place of birth

4.17 Utrikes födda och födda i Sverige med två föräldrar födda utomlands distriktsvis 2023-12-31 129
Foreign born persons and persons born in Sweden with two parents born abroad by district

4.18 Utrikes födda och födda i Sverige med två föräldrar födda utomlands 31 dec 2013-2023 130
Foreign born persons and persons born in Sweden with two parents born abroad

4.19 Utrikes födda och födda i Sverige med två föräldrar födda utomlands 2023 130
Share with foreign backgrounf

4.20 Utrikes födda och födda i Sverige med två föräldrar födda utomlands 31 dec 2000-2023 131
Foreign-born persons and persons born in Sweden with two parents born abroad

4.21 Utrikes födda samt utländska medborgare 2023-12-31114 132
Foreign born persons and foreign citizens by citizenship

4.22 Utrikes födda samt utländska medborgare per distrikt 2023-12-31 133
Foreign born persons and foreign citizens by district

4.23 Utrikes födda per distrikt den 31 december 2010-2023 134
Foreign born persons by district

4.24 Utrikes födda efter vistelsetid, medborgarskap, ålder och kön 2023-12-31 135
Foreign born persons by latest year of immigration, citizenship, age and sex

4.25 Utländska medborgare efter kön, ålder och medborgarskap den 31 dec. 2010-2023 136
Foreign citizens by sex, age and citizenship

4.26 Utländska medborgare per distrikt den 31 dec 2010-2023 137
Foreign citizens by district

4.27 Utrikes födda efter ålder, kön och distrikt 2023-12-31 139
Foreign born persons by age, sex and district

4.28 Utrikes födda och inrikes födda 2023-12-31 140
Foreign-born and swedish born persons

Folkmängdens förändringar
Population changes

5.1 Folkmängdens förändringar och dess faktorer 1911-2023 143
Population changes and its elements

5.2 Folkmängdens förändringar 1940-2022 samt prognos[1] 2023-2033 144
Population changes

5.3 Folkmängden och dess förändringar distriktsvis 2023 145
Population and population changes by district

5.4 Folkmängdens nettoförändringar distriktsvis 2023 146
Population changes by district

5.5 Giftermål, levande födda samt döda 1751-2023 147
Marriages, live births and deaths

5.6 Födda, döda, giftermål och skilsmässor 1940-2023 148
Births, deaths, marriages and divorces

5.7 Vigda, ingångna och upplösta äktenskap samt partnerskap 1991-2023 149
Contracted and annulled marriages and partnerships

5.8 Ingångna äktenskap efter makarnas ålder 2023 150
Marriages by age of husband and wife

5.9 Vigda personer i enkönade äktenskap efter makarnas ålder 2023 150
Married persons by age in unisexual marriages

5.10 Förstföderskor efter ålder samt medelålder 2014-2023 151
Woman having her first baby after age and average age

5.11 Barnaföderskor efter ålder 1911-2023 151
Confinements by woman's age

5.12 Fruktsamhet efter moderns ålder samt summerad fruktsamhet 2000-2023 152
Fertility by mothers age. Total fertility rate

5.13 Fruktsamhet efter moderns ålder 1980-2023 152
Fertility by mothers age

5.14 Levande födda efter födelsemånad 1991-2023 153
Live births by month

5.15 Födda efter kön och moderns civilstånd 1991-2023 153
Births by sex and maternal marital status

5.16 Levande födda distriktsvis 2010-2023 154
Live births by district

5.17 Döda per distrikt 1991-2023 155
Deaths by district

5.18 Döda efter ålder och kön 2023 156
Deaths by age and sex

5.19 Döda efter dödsmånad 1991-2023 157
Deaths by month

5.20 Döda per 1 000 av medelfolkmängden efter ålder och kön 2023 157
Mortality rates

5.21 Dödstal efter ålder och kön, per 1 000 av medelfolkmängden 2001-2023 158
Age specific death rate per 1,000 of the mean population, by sex

5.22 Återstående medellivslängd 1861-2023 158
Life expectancy

5.23 Dödlighet efter ålder, kön och dödsorsak. Dödstal per 100 000 av medelfolkmängden 2023 159
Mortality by age, sex and cause of death. Death rates

5.24 In- och utflyttade 1921-2023 162
Migration

5.25 In- och utflyttade efter ålder och kön 2023 162
Migration by age and sex

5.26 Flyttningsnetto 1971-2023 163
Net migration

5.27 In- och utflyttade efter ålder 2023 163
Migration by age

5.28 Flyttningsutbyte med riket och utlandet distriktsvis 2023 164
Migration by district

5.29 Flyttningar 2023 165
Migration

5.30 Flyttningar 2023 166
Migration

5.31 Utländska medborgare som erhållit svenskt medborgarskap 2016-2023 167
Foreign citizens that has obtained Swedish citizenship

Bostäder
Dwellings

6.1 Bostäder den 31 december 2008-2023 171
Dwellings

6.2 Bostadsbestånd och befolkning 1900-2022 171
Dwellings, room units and population

6.3 Lägenheter i flerbostadshus/övriga hus efter storlek 2020-2023 172
Dwellings in multi-dwelling buildnings by size

6.4 Bostäder i småhus efter storlek 2020-2023 172
Dwellings in one- or two-dwelling buildings by size

6.5 Lägenheter i specialbostäder efter storlek 2020-2023 172
Dwellings in multi-dwelling bulidings by size

6.6 Lägenheter i flerbostadshus/övriga hus efter storlek och distrikt 2023-12-31 173
Dwellings by size and district

6.7 Lägenheter i flerbostadshus samt rumsenheter distriktvis den 31 december 174
Dwellings and room units by district

6.8 Bostäder, folkmängd och personer per lägenhet distrikt- och stadsdelsvis 2023-12-31 175
Dwellings, room units, population and dwelling density by district and city district

6.9 Bostäder i flerbostadshus/övriga hus och småhus efter upplåtelseform/ägare och distrikt 2023-12-31 179
Dwellings in multi-dwelling and one- or two-dwelling buildings by form of tenure/ownership and district

6.10 Bostäder i kommunala bolag 2022 och 2023 180
Municipal housing companies

6.11 Hyreslägenheter och genomsnittlig årshyra efter lägenhetsstorlek 2024 180
Rented dwellings and mean rent by size of dwelling

6.12 Genomsnittlig bostadsyta i hyreslägenheter efter stadsområde och nybyggnadsår 2024 181
Rented dwellings by year of construction

6.13 Genomsnittlig årshyra i hyreslägenheter efter stadsområde och nybyggnadsår 2024 181
Mean rent in rented dwellings by year of construction

6.14 Hyreslägenheter och genomsnittlig årshyra efter nybyggnadsår och lägenhetsstorlek 2024 182
Rented dwellings and mean rent by year of valuation and size of dwelling

6.15 Byggnader per distrikt 2023-12-31 183
Buildings

Byggnadsverksamhet
Construction

7.1 Nybyggda bostäder efter storlek 2020-2023 186
Dwellings completed by size

7.2 Nybyggda bostäder efter storlek och distrikt samt stadsområden 2023 187
Dwellings completed by size

7.3 Nybyggda bostäder distrikt- och stadsdelsvis 2019-2023 188
Dwellings completed

7.4 Nybyggda bostäder efter storlek och upplåtelseform 2023 190
Dwellings completed by size and form of tenure

7.5 Nybyggda bostäder efter hustyp och upplåtelseform distrikt- och stadsdelsvis 2023 191
Dwellings completed by type of building and form of tenure

7.6 Nybyggda bostäder efter storlek och byggnadsföretagare 2023 193
Dwellings completed by size and type of investor

7.7 Ombyggda lägenheter efter storlek per distrikt 2023 194
Conversion of buildings by size of dwelling and district

7.8 Ombyggda lägenheter efter nybyggnadsår per distrikt 2023 196
Conversion of buildings by year of new construction and district

7.9 Ombyggnader av lokaler till lägenheter i flerbostadshus 2009-2023 198
Premises converted into dwellings in multi-dwelling buildings

7.10 Lägenheter i vindsutrymmen 2009-2023 198
Flats in attic spaces

7.11 Påbörjade bostäder i nya hus 2019-2023 198
Dwellings under construction

7.12 Byggnadsverksamhet 2009-2023 199
Residential building construction

7.13 Byggnadsverksamhet 1960-2023 199
Building activity

7.14 Nybyggnad, ombyggnad, rivning och nettotillskott av bostäder 2017-2023 200
New construction, conversion, demolition and net addition of dwellings

7.15 Nettotillskott av bostäder efter storlek och distrikt 2023 201
Net addition of dwellings

7.16 Årshyra/årsavgift vid färdigställandet för bostäder i flerbostadshus byggda 2018-2023 efter byggnads företagare och lägenhetsstorlek 202
Rent/fee at year of completion for dwellings in multi-dwelling buildings by Type of investor and size of dwelling

7.17 Bostadsbyggande och ägarbyten efter hustyp och upplåtelseform/ägare 2023 203
Housing construction by type of building and form of tenure/owner

7.18 Lokalyta i ny- och tillbyggda hus efter utnyttjande per distrikt 2023 204
Non-residential floor space in completed building by occupancy status

Handel och kommunikationer
Trade and communications

8.1 Stockholms hamnar 206
Ports of Stockholm

8.2 Stockholms hamn 2023 207
Stockholm harbour

8.3 Passagerare och gods i Stockholms hamnar (koncern) 2018-2023 207
Passenger and freight in ports of Stockholm

8.4 Passagerare och gods i Stockholms hamnar 2023 208
Passenger and freight in ports of Stockholm

8.5 Broar av betydelse för sjöfarten 208
Bridges of importance for shipping

8.6 Trafiken genom slussarna 2005-2023 209
Traffic through the locks

8.7 Färjepassagerare efter destination 2021-2023 209
Ferry passengers by country

8.8 Registrerade bilar, bussar och motorcyklar m m den 31 dec 1995-2023 210
Cars, buses and motor cycles registered

8.9 Trafikutvecklingen i innerstaden 1945-2023 211
Carriage traffic

8.10 Cykeltrafik i innerstaden 1980-2024, rullande 5-årsvärden 211
Bicycle traffic

8.11 Innerstadssnittet (tullarna) 212
The inner city

8.12 Motorfordon som ett vardagsdygn passerade innerstadssnittet 2015-2023 213
Cars and buses passing the inner city on a selected day

8.13 Trafiken vid Bromma och Arlanda flygplatser 2010-2023 214
Traffic at Bromma and Arlanda airports

8.14 Ankommande och avresande passagerare 2004-2023 214
Arriving and departing passengers

8.15 Polisrapporterade vägtrafikolyckor med personskada (inkl dödsolyckor) 2000-2023 215
Road accidents reported, persons injured (incl fatal accidents)

8.16 Skadade och dödade i vägtrafikolyckor 2019-2023 215
Persons killed or injured in road accidents. Pedestrian single (fall) accidents included

Arbetsmarknad och näringsliv
Labour market and industry

9.1	Bruttoregionalprodukt (BRP) för Stockholms stad 2000-2021, löpande priser Gross domestic product (GDP) in Stockholm	219
9.2	Anställda av Stockholms stad och årsarbeten 1991-2023 Municipal employees and full time year works	219
9.3	Anställda (årsarbetare) i stadens kommunala aktiebolag 2019-2023 Employed persons (yearly workers) in city owned companies	220
9.4	Månadsavlönade i stadens tjänst efter förvaltning och kön 2023-12-31 Monthly employed municipal employees by activity and sex	221
9.5	Stockholms största företag efter antal anställda 2023 The biggest companies in Stockholm	222
9.6	Befolkning i åldrarna 15-74 år efter sysselsättningsstatus 2023 Population by employment status	222
9.7	Arbetskraftstal, frånvarotal och arbetslöshetstal 1975-2023 Labour force surveys	223
9.8	Arbetslösa och lediga platser 2010-2023 Unemployment and vacancies	223
9.9	Arbetslösa och lediga platser 2010-2023 Unemployment and vacancies	224
9.10	Arbetsställen efter storleksklass näringsgrensvis 2023 Establishments by size and industry	225
9.11	Anställda efter arbetsställenas storlek näringsgrensvis 2023 Employees by size of establishment and industry	226
9.12	Handel och service. Arbetsställen, anställda och omsättning 2023 Trade and service. Establishments, employed persons and turnover	227
9.13	Handel och service. Butiker/arbetsställen efter antal anställda 2023 Trade and service. Number of shops by employed persons	228
9.14	Handel och service. Butiker/arbetsställen och antal anställda 2023 Trade and service. Number of shops and employed persons	229
9.15	Handel och service. Anställda efter butikens/arbetsställets storlek 2023 Trade and service. Employed persons by size of shop	230
9.16	Förvärvsarbetande befolkning 1985-2022 Gainfully employed population	231
9.17	Sysselsatta boende i Stockholm efter näringsgren och kön (15-74 år) 2022 Economically active population by industry and sex	231
9.18	Förvärvsarbetande befolkning efter näringsgren och kön 2022 Economically active population by industry and sex	232
9.19	Sysselsatt utrikes född befolkning efter näringsgren och kön (15-74 år) 2022 Economically active foreign born by industry and sex	232
9.20	Sysselsättning i befolkningen (15-74 år) efter ålder och kön 2022 Economically active population by age and sex	233
9.21	Ej sysselsatt befolkning (15-64 år) i november 2022 efter ålder, kön och huvudsaklig inkomstkälla Not economically active population by age, sex and main source of income	235
9.22	Sysselsatt befolkning efter näringsgren och distrikt (15-74 år) 2022 Economically active population by industry and district	236
9.23	Sysselsatta med arbetsplats i Stockholm efter näringsgren och kön 2022 Gainfully employed daytime population by industry and sex	238
9.24	Sysselsatta efter arbetsställets belägenhet (distriktsvis) och efter näringsgren (15-74 år) 2022 Economically active daytime population by industry and district	241

9.25 Sysselsatta efter bostadens och arbetsställets belägenhet samt efter näringsgren (15-74 år) 2022 242
The economically active population by place of living, place of work and economic sector of employment

9.26 Sysselsatta med arbetsplats i Stockholm efter sektor 2022 243
Gainfully employed daytime population by sector

9.27 Sysselsatta på arbetsställen per utrikes födda sektorsvis 2022 243
Economically active population in workplaces, foreign-born persons by sector

9.28 Anställda 16-64 år med arbetsplats i regionen efter yrke och kön 2022 244
Gainfully employed daytime population by profession and sex

9.29 Andel sysselsatta 2022 247
Share of gainfully employed

9.30 Sysselsatta 15-74 år i Stockholm efter bostads- och arbetsställekommun 2022 248
Employed population 15-74 years by municipality of residence and of workplace

9.31 Företagskonkurser branschvis efter antal anställda 2021-2023 249
Bankruptcies by industry

9.32 Hotell och vandrarhem 2000-2023 250
Hotels and youth hostels

9.33 Hotellgäster efter hemland 2000-2023 250
Hotel guests by country

Socialförsäkring och social omsorg

Social insurance and social welfare

10.1 Personer med sjukersättning efter ålder 2005-2023 253
Persons with disability pensions

10.2 Personer med sjukersättning efter svensk och utländsk bakgrund 2022 och 2023 253
Number of people who receive sick pay by country of origin (Swedish and foreign)

10.3 Arbetsolyckor efter kön och yrkesställning 2021-2023[2] 254
Occupational accidents by sex and occupational group

10.4 Anmälda arbetssjukdomar efter kön 2021-2023 254
Occupational diseases by sex

10.5 Anmälda arbetssjukdomar och arbetsolyckor 2003-2023 254
Occupational diseases and accidents

10.6 Ålderspension, äldreförsörjningsstöd m m 2005-2023 255
National pensions etc.

10.7 Bostadsbidrag/tillägg i december 2018-2023 255
Rent allowences

10.8 Personer med någon form av äldreomsorg efter ålder 2022-2024 256
Number of people who receive some kind of elderly care by age 2022-2024

10.9 Personer med funktionsnedsättning, 0-64 år i ordinärt boende med beviljad hemtjänst enligt SoL efter antal beviljade timmar under en månad 2000-2023. 256
People with disabilities between the age of 0-64 who receive assistance at home by hour per month

10.10 Insatser för personer med funktionsnedsättning, 0-64 år, enligt LSS 2005-2023 257
Interventions for people with disabilities, 0-64 years

10.11 Personer med någon form av äldreomsorg efter utförarrapporterad insatstyp 2022-2024 257
Number of people with some form of elderly care by type of service provided

10.12 Ekonomiskt bistånd (mnkr) 2007-2023 258
Social assistance

10.14 Ekonomiskt bistånd, biståndshushåll och biståndstid 2000-2023 258
Social assistance by type of household and time of assistance

10.13 Hushåll och personer med ekonomiskt bistånd 2007-2023 258
Households and persons with social assistance

10.15 Hushåll med ekonomiskt bistånd efter hushållstyp 1995-2023 259
Households with social assistance by type of household

10.16 Personer med ekonomiskt bistånd i % av folkmängden i olika åldersgrupper 1995-2023 259
Persons with social assistance by age

10.17 Sommarvistelse för barn 2000-2024 260
Accommodation provided to children in summer camps

10.18 Personer 21- år med vissa insatser från individ- och familjeomsorgen (enl SoL) 2019-2023 260
Persons 21- years with certain efforts from the Social Welfare Program

10.19 Personer 21- år med missbruk och vissa insatser från individ- och familjeomsorgen (enl SoL) 1 november 2023 261
Persons 21- years with certain efforts from the Social Welfare Program

Utbildning, kultur, fritid och service

Education, cultural life, leisure and service

11.1 Elever i grundskolan samt i förskoleklasser höstterminerna 1995 - 2023 265
Pupils in comprehensive school and in preschool classes

11.2 Elever som gått ut åk 9 vt 2019-2022 med övergång till gymnasieskolan 265
Pupils from comprehensive school entering integrated upper secondary school

11.3 Elever som gått ut åk 9 vt 2021-2023 med behörighet att söka till gymnasieskolans nationella program 266
Pupils from comprehensive school qualified for integrated upper secondary school

11.4 Elever i gymnasieskolan höstterminerna 2015, 2020-2023 267
Pupils in integrated upper secondary school

11.5 Elever i gymnasieskolan höstterminen 2023, kommunala utbildningar 268
Pupils in integrated upper secondary school

11.6 Elever i gymnasieskolan höstterminen 2023, fristående utbildningar 268
Pupils in integrated upper secondary school

11.7 Elever som gått ut gymnasieskolan vt 2020 med övergång til högskolan inom tre år 269
Pupils from integrated upper secondary school entering college

11.8 Personer i utbildning 2019-2022 269
Students by type of education

11.9 Personer i utbildning 2022 270
Students by type of education

11.10 Befolkningens (25-64 år) högsta utbildningsnivå 2020-2023 271
Educational Background

11.11 Andel med eftergymnasial utbildning 2023 271
Share with post-secondary education

11.12 Befolkningens (25-64 år) högsta utbildningsnivå 2023-12-31 272
Educational Background

11.13 Studerande inom vuxenutbildningen och svenska för invandrare 2000-2023 272
Pupils in municipal adult education etc.

11.14 Pedagogisk personal vid grundskolan under hösten 2005-2023 273
Pedagogic staff in comprehensive school

11.15 Besök i större museer, bibliotek och andra kulturella institutioner 2000-2023 274
Visits to larger museums, libraries etc

11.16 Stadsbiblioteket 2000-2023 275
City library

11.17 Bad 1995-2023 276
Number of visits to swimming pools

11.18 Idrottsanläggningar 1990-2023 277
Sports grounds

11.19 Stadens hamnar för fritidsbåtar 2000-2023 277
Municipal yacht harbours

11.20 Anmälda brott 2000-2023 278
Offences reported

Inkomster, skatter och priser
Personal income, taxes and prices

12.1 Medelinkomster för förvärvsarbetande (16- år) efter näringsgren och kön 2022 281
Mean income of the gainfully employed population by industry and sex

12.2 Medelinkomster för förvärvsarbetande utrikes födda (16- år) efter näringsgren och kön 2022 282
Mean income of the gainfully employed population by industry and sex

12.3 Medelinkomster (tkr) för hushåll efter hushållstyp och antal barn. Inkomståret 2022 283
Average incomes by category of household and the number of children

12.4 Medelinkomster för olika inkomsttagare 2022 284
Mean income

12.5 Medelinkomster efter ålder, kön och distrikt 2022 285
Mean income by age, sex and district

12.6 Medelinkomster efter ålder och kön 2014-2022 286
Mean income by age and sex

12.7 Medelinkomster 2022 286
Mean income

12.8 Inkomsttagare efter ålder, kön, familjeställning och inkomst 2022 287
Income earners by age, sex, marital status and income

12.9 Inkomsttagare med inkomst av tjänst efter ersättningar och avdrag 1980-2022 289
Income earners by receipts and deductions

12.10 Andel med inkomst över 500 tkr 2022 290
Share with high income

12.11 Konsumentprisindex och prisbasbelopp 2013-2023 291
Consumer price index etc

12.12 Levnadskostnadsindex 1914-2023. (Årsmedeltal juli 1914 = 100) 291
Cost-of-living index, annual average

12.13 Kronans köpkraft uttryckt i olika års penningvärde 1945-2023 293
The purchasing power of the SEK.

12.14 Kommunala skattesatser 1990-2024 294
Local taxes

Allmänna val
Elections

13.1 Kommunfullmäktigevalen 1998-2022 297
Communal Council elections

13.2 Kommunfullmäktigevalet 2022. Godkända valsedlar partivis i valkretsar och distrikt 298
Communal Council election. Party affiliation

13.3 Kommunfullmäktigevalet 2022. Valda fullmäktige 300
Communal Council election. Members elected

13.4 Valdeltagande i kommunfullmäktigevalet 2022 300
Participation in the elections to the Communal Council

13.5 Valdeltagande i riksdags-, kommunfullmäktige- och landstingsvalen 1970-2022 301
Participation in the elections to the Riksdag, the Communal Council and to the County Council

13.6 Kommunfullmäktigevalet 2022. Valdeltagande i valkretsar och distrikt 302
Communal Council election. Entitled to vote and participation

13.7 Riksdagsvalen 1998-2022 303
Elections to the Riksdag

13.8 Val till Europaparlamentet 2024. Godkända valsedlar partivis i valkretsar och församlingar 305
Election to the Eupropean Parliament. Party Affiliation

13.9 Kommunalvalet 2022 306
Communal Election

Stockholms län
The county of Stockholm

14.1 Areal, folkmängd och befolkningstäthet i kommunerna 2023 308
Area, population and population density

14.2 Stockholms län 309
The County of Stockholm

14.3 Folkmängd den 31 dec 1950-2023 enligt indelningen 2024-01-01 310
Population

14.4 Folkmängd efter ålder 2023-12-31 312
Population by age

14.5 Utrikes födda efter födelseland 2023-12-31 313
Foreign-born persons by country of birth

14.6 Folkmängdens förändringar 2023 314
Population changes

14.7 Folkmängdsförändring per 1 000 av medelfolkmängden kommunvis 2023 315
Population changes

14.8 Flyttningar mellan kommuner inom Stockholms län 2023 316
Migration within and between communes

14.9 Flyttningar över kommungränsen 2023 316
Migration

14.10 Flyttningar 2023 318
Migration

14.11 Bostäder efter hustyp 2022-2023 319
Dwellings by type of building

14.12 Påbörjade bostäder i nya hus 2020-2023 320
Dwelling started in new houses

14.13 Nybyggda bostäder och rumsenheter 2019-2023 321
Dwellings and room units new-constructed

14.14 Nybyggda bostäder 1955-2023 321
Dwellings completed

14.15 Nybyggda bostäder efter hustyp och upplåtelseform 2023 322
Dwellings completed by type of building and form of tenure

14.16 Nybyggda bostäder efter storlek 2023 323
Dwellings completed by size

14.17 Registrerade bilar, bussar och motorcyklar m m den 31 dec 1995-2023 324
Cars, buses and motor cycles registered

14.18 Kollektivtrafiken uppdelad på trafikslag 2023 324
Public transport, rolling stock and journeys

14.19 Bruttoregionalprodukt (BRP) för Stockholms län 2010-2022 325
Gross domestic product (GDP) in Stockholm county

14.20 Bruttoregionalprodukt (BRP) för Stockholms län efter branschgrupp 2010-2022 mkr, löpande priser 325
Gross domestic product (GDP) in Stockholm county

14.21 Lönesumma 2000-2022 för Stockholms län (dagsbefolkning) löpande priser, miljarder kr 325
Compensation of employees in Stockholm county, SEK billions

14.22 Hushållens disponibla inkomster i Stockholms län tkr, löpande priser 2000-2022 325
Households' disposable income, SEK thousands

14.23 Befolkning i åldrarna 15-74 år efter sysselsättningsstatus 2023 326
Population by employment status

14.24 Arbetskraftstal, frånvarotal och arbetslöshetstal 1975-2023 326
Labour force, absence rate and unemployment rate

14.25 Arbetslösa[1] och lediga platser 2010-2023 327
Unemployment and vacancies

14.26 Arbetslösa och lediga platser 2010-2023 327
Unemployment and vacancies

14.27 Lediga platser efter yrkesområde 2020-2023 328
Vacancies by occupational group

14.28 Sysselsatta efter näringsgren 2022-2023 328
Employed persons by industry

14.29 Sysselsatta efter näringsgren 2023 329
Employed persons by industry

14.30 Handel och service. Arbetsställen, anställda och omsättning 2023 330
Trade and service. Establishments, employed persons and turnover

14.31 Företagskonkurser branschvis efter antal anställda 2021-2023 331
Bankruptcies by industry

14.32 Skatteunderlag, skatteutjämningsbidrag och avgifter 2024 332
Burden of local taxes

14.33 Kommunalekonomisk utjämning, bidrag/avgift per invånare 2023 333
Financial equalisation for municipalities

14.34 Kommunernas skatteinkomster och bidrag 2023 334
Revenue from municipal taxation

14.35 Kommunala skattesatser 2015-2024 335
Local taxes

14.36 Brand- och ambulansväsen 2005-2023 336
Fire and ambulance service

14.37 Anmälda brott 2000-2023 337
Offences reported

Storstadsjämförelser
Large cities compared

15.1 Folkmängd 31 dec 1950-2023 341
Population

15.2 Folkmängd efter ålder och kön 2023-12-31 341
Population by age and sex

15.3 Folkmängd (%) efter ålder 2023-12-31 342
Population by age

15.4 Utrikes födda 2023-12-31 343
Foreign-born persons

15.5 Utländska medborgare 2023-12-31 344
Number of foreign citizens

15.6 Folkmängdens förändringar 2000–2023 345
Population changes

15.7 Folkmängdens förändringar 2023 345
Population changes

15.8 Bostadsbyggande 2012-2023 346
Housing construction

15.9 Nybyggda bostäder efter storlek 2023 346
Dwellings completed by size

15.10 Befolkning i åldrarna 15-74 år efter sysselsättningsstatus 2023 347
Population by employment status

15.11 Sysselsättningsgrad[1] (%) efter ålder och kön 2022 348
Employment ratio

15.12 Sysselsatta 15-74 år efter arbetsställets belägenhet efter näringsgren och kön 2022 348
Gainfully employed by industry

15.13 Kostnader och nyckeltal för kommunala verksamheter 2023 349
Costs and ratios for municipal activities

15.14 Medelinkomster (kr) 2022 349
Personal mean income

15.15 Kommunala skattesatser 2024 350
Local taxes

15.16 Kommunfullmäktigevalet 2022 350
Communal Council election

Nordisk översikt
Nordic survey

16.1 Areal och befolkningstäthet 1 jan 2023 353
Area and population density

16.2 Folkmängd 1 jan 1971-2032 353
Population

16.3 Folkmängd efter ålder 1 jan 2023 354
Population by age

16.4 Folkmängd i regionerna 1 jan 2023 354
Population in the regions

16.5 Folkmängd (20- år) efter civilstånd 1 jan 2023. Män 355
Population by marital status. Men

16.6 Folkmängd (20- år) efter civilstånd 1 jan 2023. Kvinnor 355
Population by marital status. Women

16.7 Utländska medborgare 1 jan 2023 356
Foreign citizens

16.8 Utländska medborgare i regionerna 1 jan 2023 356
Foreign citizens in the regions

16.9 Folkmängdsförändringar 2022 357
Population changes

16.10 Folkmängdsförändringar i regionerna 2022 357
Population changes in the regions

16.11 Flyttningsutbyte med riket och utlandet 2022 358
Migration

16.12 Medellivslängd 1901-2020 358
Life expectancy at birth

16.13 Bostadsstruktur 1 jan 2022 359
Dwelling structure

16.14 Färdigställda bostäder efter storlek 2022 360
Dwellings completed by size

16.15 Lokalyta (m²) i nybyggda hus efter ändamål 2022 360
Non-residential floor space in new buildings by purpose

16.16 Flygtrafik 2022 361
Air traffic

16.17 Arbetskraften efter ålder 1 jan 2022. Män 362
Employed labour force by age. Men

16.18 Arbetskraften efter ålder 1 jan 2021 362
Employed labour force by age

16.19 Arbetskraften efter ålder 1 jan 2022. Kvinnor 363
Employed labour force by age. Women

16.20 Antal arbetsplatser 1 jan 2021. Nordisk översikt 364
Number of working places

16.21 Antal arbetsplatser i regionerna 1 jan 2021 364
Number of working places in the regions

16.22 Arbetslösa arbetssökande 20-64 år 2022 (årsmedeltal) 365
Unemployed persons (annual average)

16.23 Utbildningsnivå hos befolkningen 25-64 år 1 jan 2023 365
Educational background

16.24 Andel (%) med utbildning i minst 13 år i regionerna 1 jan 2023 366
Population with education for at least 13 years in the regions

16.25 Kommunala val 366
Elections to local councils

Stockholms stadsdelsområden

City districts

Kommentar till tabellerna

Sedan 1997 är den kommunala servicen fördelad på politiska stadsdelsnämnder. En stadsdelsnämnds verksamhet administreras av en stadsdelsförvaltning. Dess geografiska verksamhetsområde utgör ett stadsdelsområde.

Ett stadsdelsområde omfattar ett antal stadsdelar, enligt vad som redovisas i årsbokens avsnitt: Areal, indelning och mark (tabellerna 2.2 och 2.4).

De ursprungliga 24 stadsdelsområdena slogs år 1999 samman till 18, år 2007 till 14, år 2020 till 13 och den 1 juli 2023 till 11 stadsdelsområden. Rinkeby-Kista och Spånga-Tensta lades samman till Järva och Östermalm och Norrmalm till Norra Innerstaden. Uppgifterna redovisas enligt denna områdesindelning.

Den 29 maj 2013 beslutade Riksdagen att folkbokföring inte ska ske i församling inom Svenska kyrkan. I stället ska folkbokföring ske på lägenhet, fastighet och kommun. En ny indelning, kallad distrikt, har införts i SCB:s register över totalbefolkningen (RTB). Indelningen motsvarar församlingarna som de såg ut till och med 1999, då Svenska kyrkan skildes från staten. De personer som saknar adress redovisas som en restpost på kommunen. Det är personer med skyddad adress, personer som är i utlandstjänst för offentliga och privata arbetsgivare eller av annan anledning saknar känd hemvist.

I detta avsnitt ges en översiktlig, jämförande statistik om Stockholms stadsdelsområden. För kommentarer till tabellinnehållet hänvisas till ingresserna till årsbokens ämnesvisa avsnitt.

1.1 Stockholms 11 stadsdelsområden

Stockholm by City district

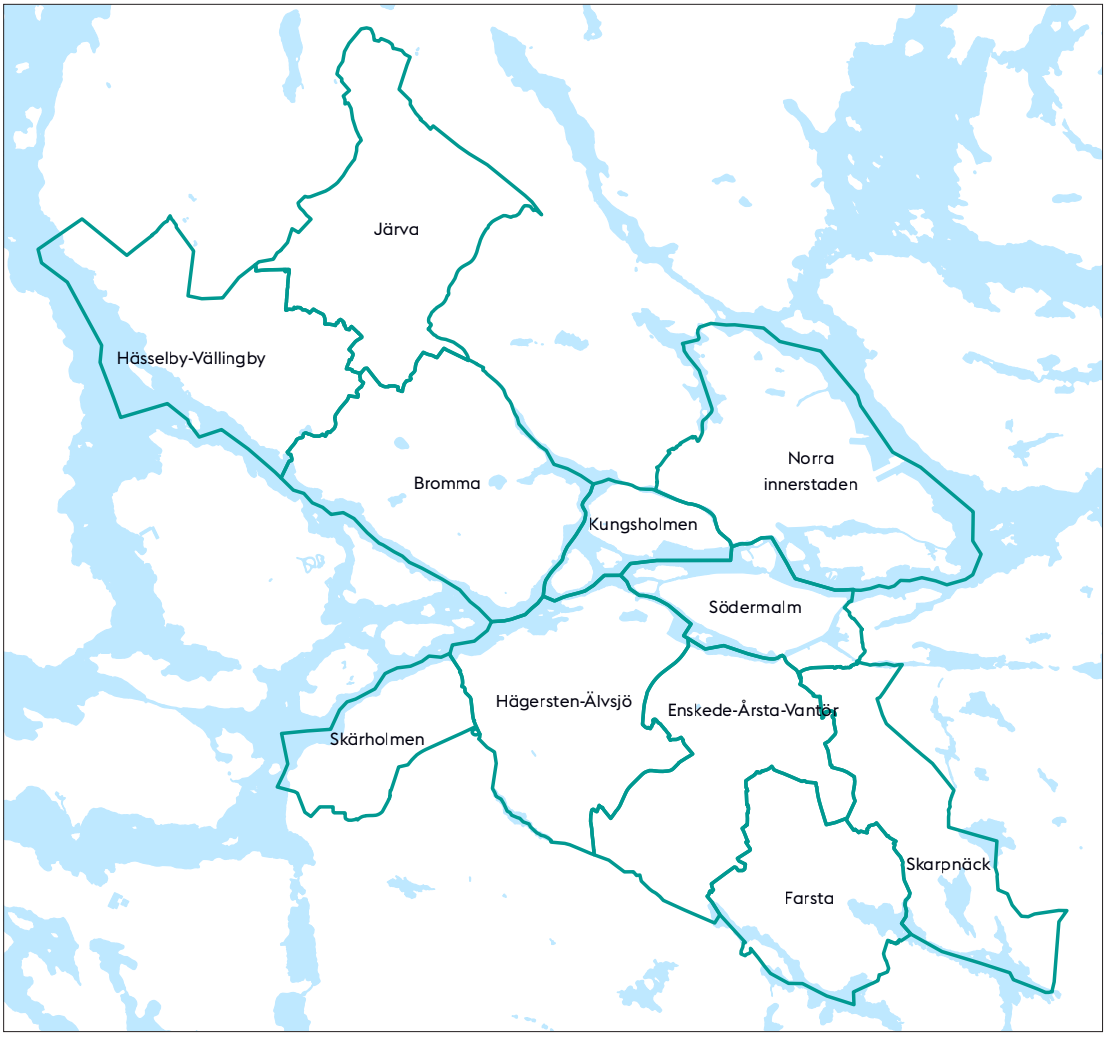

1.2 Folkmängd den 31 dec 2010-2033

Population

	2010	2015	2020	2023	2033[1]	Fördelning, %	
						2023	2033[1]
Västerort	**213 629**	**235 101**	**247 170**	**251 747**	**275 221**	**25,5**	**26,0**
Järva	83 027	86 472	89 847	92 659	106 034	9,4	10,0
Hässelby-Vällingby	65 083	72 561	76 135	76 283	79 440	7,7	7,5
Bromma	65 519	76 068	81 188	82 805	89 747	8,4	8,5
Inre staden	**314 266**	**338 024**	**355 189**	**356 510**	**358 007**	**36,0**	**33,8**
Kungsholmen	60 917	69 363	71 359	70 991	74 428	7,2	7,0
Norra innerstaden	131 983	141 338	152 728	154 955	156 567	15,7	14,8
Södermalm	121 366	127 323	131 102	130 564	127 012	13,2	12,0
Söderort	**316 968**	**347 483**	**370 718**	**376 459**	**420 916**	**38,1**	**39,8**
Enskede-Årsta-Vantör	90 370	97 587	103 407	103 651	119 178	10,5	11,3
Skarpnäck	43 419	45 716	46 428	46 522	50 027	4,7	4,7
Farsta	50 601	55 693	59 809	61 723	70 802	6,2	6,7
Hägersten-Älvsjö	99 013	112 624	124 037	127 100	137 444	12,9	13,0
Skärholmen	33 565	35 863	37 037	37 463	43 466	3,8	4,1
På staden skrivna	2 210	2 908	2 474	4 227	4 227	0,4	0,4
Hela staden	**847 073**	**923 516**	**975 551**	**988 943**	**1 058 371**	**100**	**100**

Källa: SCB/Sweco

1 Prognos utarbetad av Sweco år 2024

1.3 Medelålder 2005-2023

Mean age

	2005	2010	2015	2020	2021	2022	2023
Västerort	**38**	**37**	**37**	**38**	**38**	**38**	**39**
Järva	35	35	36	36	37	37	37
Hässelby-Vällingby	40	39	38	38	38	39	39
Bromma	39	38	38	39	39	39	40
Inre staden	**41**	**41**	**41**	**42**	**42**	**42**	**43**
Kungsholmen	41	40	40	41	42	42	42
Norra innerstaden	41	41	41	41	41	42	42
Södermalm	41	41	41	43	43	43	44
Söderort	**40**	**38**	**38**	**38**	**39**	**39**	**39**
Enskede-Årsta-Vantör	39	38	38	38	38	38	39
Skarpnäck	38	38	38	39	39	39	40
Farsta	42	40	40	39	39	40	40
Hägersten-Älvsjö	40	38	38	38	38	39	39
Skärholmen	38	37	37	38	38	38	39
På staden skrivna	49	44	43	42	41	40	40
Hela staden	**40**	**39**	**39**	**39**	**40**	**40**	**40**

Källa: SCB/Sweco

Anm. Medelålder beräknad av Sweco ur befolkningsuppgifter per 1-årsklass

1.4 Folkmängd efter ålder 2023-12-31

Population by age

	0-5 år	6-9 år	10-12 år	13-15 år	16-19 år	20-64 år	65-79 år	80- år	Samtliga
Västerort	**17 424**	**12 857**	**9 741**	**10 240**	**12 734**	**152 825**	**26 667**	**9 259**	**251 747**
Järva	6 737	4 960	3 615	3 839	4 910	56 889	9 099	2 610	92 659
Hässelby-Vällingby	5 092	4 061	3 113	3 299	3 905	45 367	8 363	3 083	76 283
Bromma	5 595	3 836	3 013	3 102	3 919	50 569	9 205	3 566	82 805
Inre staden	**20 481**	**10 796**	**8 191**	**8 575**	**11 293**	**228 065**	**51 318**	**17 791**	**356 510**
Kungsholmen	4 156	2 054	1 494	1 555	1 903	46 956	9 569	3 304	70 991
Norra innerstaden	9 326	4 695	3 432	3 579	4 863	99 417	21 556	8 087	154 955
Södermalm	6 999	4 047	3 265	3 441	4 527	81 692	20 193	6 400	130 564
Söderort	**26 422**	**17 849**	**13 338**	**13 114**	**15 808**	**236 497**	**40 491**	**12 940**	**376 459**
Enskede-Årsta-Vantör	7 235	4 759	3 495	3 484	4 304	66 898	10 446	3 030	103 651
Skarpnäck	3 133	2 116	1 563	1 558	1 963	29 314	5 479	1 396	46 522
Farsta	4 195	3 064	2 272	2 202	2 645	37 454	7 091	2 800	61 723
Hägersten-Älvsjö	9 367	6 030	4 616	4 387	4 981	79 904	13 568	4 247	127 100
Skärholmen	2 492	1 880	1 392	1 483	1 915	22 927	3 907	1 467	37 463
På staden skrivna	126	129	83	62	88	3 447	250	42	4 227
Hela staden	**64 453**	**41 631**	**31 353**	**31 991**	**39 923**	**620 834**	**118 726**	**40 032**	**988 943**
Fördelning, %									
Västerort	**6,9**	**5,1**	**3,9**	**4,1**	**5,1**	**60,7**	**10,6**	**3,7**	**100**
Järva	7,3	5,4	3,9	4,1	5,3	61,4	9,8	2,8	100
Hässelby-Vällingby	6,7	5,3	4,1	4,3	5,1	59,5	11,0	4,0	100
Bromma	6,8	4,6	3,6	3,7	4,7	61,1	11,1	4,3	100
Inre staden	**5,7**	**3,0**	**2,3**	**2,4**	**3,2**	**64,0**	**14,4**	**5,0**	**100**
Kungsholmen	5,9	2,9	2,1	2,2	2,7	66,1	13,5	4,7	100
Norra innerstaden	6,0	3,0	2,2	2,3	3,1	64,2	13,9	5,2	100
Södermalm	5,4	3,1	2,5	2,6	3,5	62,6	15,5	4,9	100
Söderort	**7,0**	**4,7**	**3,5**	**3,5**	**4,2**	**62,8**	**10,8**	**3,4**	**100**
Enskede-Årsta-Vantör	7,0	4,6	3,4	3,4	4,2	64,5	10,1	2,9	100
Skarpnäck	6,7	4,5	3,4	3,3	4,2	63,0	11,8	3,0	100
Farsta	6,8	5,0	3,7	3,6	4,3	60,7	11,5	4,5	100
Hägersten-Älvsjö	7,4	4,7	3,6	3,5	3,9	62,9	10,7	3,3	100
Skärholmen	6,7	5,0	3,7	4,0	5,1	61,2	10,4	3,9	100
På staden skrivna	3,0	3,1	2,0	1,5	2,1	81,5	5,9	1,0	100
Hela staden	**6,5**	**4,2**	**3,2**	**3,2**	**4,0**	**62,8**	**12,0**	**4,0**	**100**

Källa: SCB/Sweco

1.5 Prognos 2024. Folkmängd efter ålder 2033-12-31

Prognosis 2024. Population by age

	0-5 år	6-9 år	10-12 år	13-15 år	16-19 år	20-64 år	65-79 år	80- år	Samtliga
Västerort	**17 900**	**11 668**	**8 753**	**9 136**	**13 351**	**169 094**	**31 716**	**13 604**	**275 221**
Järva	7 469	4 807	3 464	3 550	5 160	66 242	11 245	4 098	106 034
Hässelby-Vällingby	4 769	3 390	2 677	2 876	4 214	48 160	9 324	4 031	79 440
Bromma	5 663	3 470	2 613	2 710	3 977	54 692	11 147	5 475	89 747
Inre staden	**17 264**	**8 943**	**6 784**	**7 198**	**11 471**	**221 246**	**56 797**	**28 305**	**358 007**
Kungsholmen	3 917	1 783	1 299	1 362	2 170	47 276	11 302	5 319	74 428
Norra innerstaden	7 905	4 064	3 041	3 178	5 017	98 071	22 796	12 497	156 567
Södermalm	5 442	3 096	2 443	2 658	4 284	75 900	22 699	10 489	127 012
Söderort	**27 800**	**16 248**	**12 008**	**12 401**	**17 683**	**265 843**	**49 662**	**19 271**	**420 916**
Enskede-Årsta-Vantör	8 126	4 630	3 321	3 349	4 717	77 057	13 281	4 696	119 178
Skarpnäck	3 059	1 754	1 301	1 364	2 021	31 432	6 718	2 377	50 027
Farsta	4 679	2 776	2 056	2 153	3 046	43 769	8 546	3 778	70 802
Hägersten-Älvsjö	8 860	5 209	3 956	4 109	5 840	86 574	16 273	6 623	137 444
Skärholmen	3 076	1 879	1 374	1 427	2 059	27 010	4 845	1 796	43 466
På staden skrivna	126	129	83	62	88	3 447	250	42	4 227
Hela staden	**63 090**	**36 987**	**27 628**	**28 797**	**42 593**	**659 630**	**138 424**	**61 222**	**1 058 371**
Fördelning, %									
Västerort	**6,5**	**4,2**	**3,2**	**3,3**	**4,9**	**61,4**	**11,5**	**4,9**	**100**
Järva	7,0	4,5	3,3	3,3	4,9	62,5	10,6	3,9	100
Hässelby-Vällingby	6,0	4,3	3,4	3,6	5,3	60,6	11,7	5,1	100
Bromma	6,3	3,9	2,9	3,0	4,4	60,9	12,4	6,1	100
Inre staden	**4,8**	**2,5**	**1,9**	**2,0**	**3,2**	**61,8**	**15,9**	**7,9**	**100**
Kungsholmen	5,3	2,4	1,7	1,8	2,9	63,5	15,2	7,1	100
Norra innerstaden	5,0	2,6	1,9	2,0	3,2	62,6	14,6	8,0	100
Södermalm	4,3	2,4	1,9	2,1	3,4	59,8	17,9	8,3	100
Söderort	**6,6**	**3,9**	**2,9**	**2,9**	**4,2**	**63,2**	**11,8**	**4,6**	**100**
Enskede-Årsta-Vantör	6,8	3,9	2,8	2,8	4,0	64,7	11,1	3,9	100
Skarpnäck	6,1	3,5	2,6	2,7	4,0	62,8	13,4	4,8	100
Farsta	6,6	3,9	2,9	3,0	4,3	61,8	12,1	5,3	100
Hägersten-Älvsjö	6,4	3,8	2,9	3,0	4,2	63,0	11,8	4,8	100
Skärholmen	7,1	4,3	3,2	3,3	4,7	62,1	11,1	4,1	100
På staden skrivna	3,0	3,1	2,0	1,5	2,1	81,5	5,9	1,0	100
Hela staden	**6,0**	**3,5**	**2,6**	**2,7**	**4,0**	**62,3**	**13,1**	**5,8**	**100**

Källa: SCB/Sweco
Anm. Prognos utarbetad av Sweco

1.6 Folkmängd 2023 och prognos 2033[1]

Population

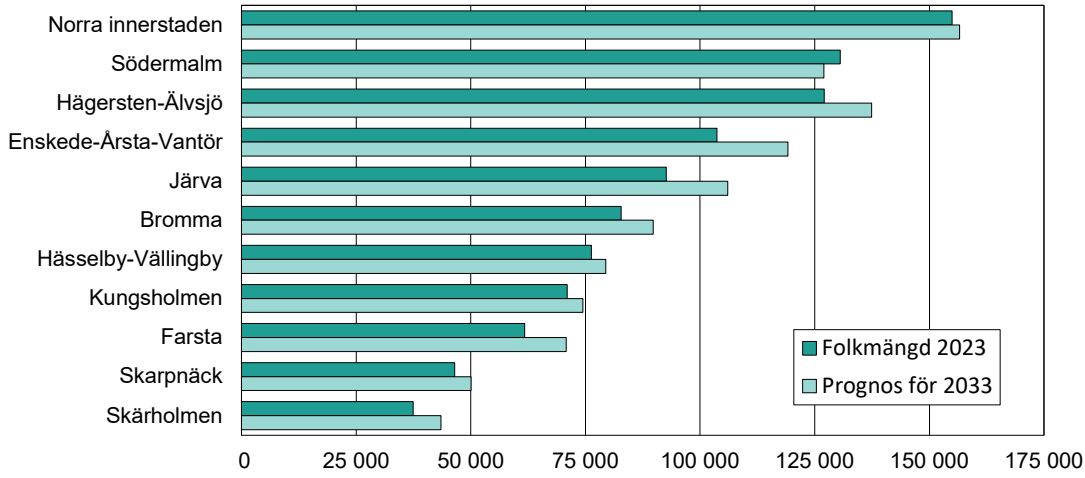

Källa: SCB/Sweco
1 Utarbetad av Sweco

1.7 Utrikes födda och födda i Sverige med två föräldrar födda utomlands 2023-12-31

Foreign born persons and persons born in Sweden with both parents born abroad

	Utrikes födda	Födda i Sverige samt båda föräldrarna födda utomlands			Utländsk bakgrund	% av befolkningen	Hela folkmängden
		I samma land	I olika länder	Samtliga			
Västerort	92 784	26 145	7 631	33 776	126 560	50,3	251 747
Järva	50 408	15 549	4 071	19 620	70 028	75,6	92 659
Hässelby-Vällingby	27 429	7 681	2 193	9 874	37 303	48,9	76 283
Bromma	14 947	2 915	1 367	4 282	19 229	23,2	82 805
Inre staden	64 936	11 099	5 659	16 758	81 694	22,9	356 510
Kungsholmen	12 974	2 437	1 254	3 691	16 665	23,5	70 991
Norra innerstaden	30 390	4 749	2 366	7 115	37 505	24,2	154 955
Södermalm	21 572	3 913	2 039	5 952	27 524	21,1	130 564
Söderort	99 362	24 866	9 650	34 516	133 878	35,6	376 459
Enskede-Årsta-Vantör	29 712	7 021	2 702	9 723	39 435	38,0	103 651
Skarpnäck	9 552	1 928	976	2 904	12 456	26,8	46 522
Farsta	15 333	3 871	1 558	5 429	20 762	33,6	61 723
Hägersten-Älvsjö	25 096	6 219	2 806	9 025	34 121	26,8	127 100
Skärholmen	19 669	5 827	1 608	7 435	27 104	72,3	37 463
På staden skrivna	2 300	320	122	442	2 742	64,9	4 227
Hela staden	259 382	62 430	23 062	85 492	344 874	34,9	988 943

Källa: SCB/Sweco
Anm. Definition för utländsk bakgrund: En person har utländsk bakgrund om han eller hon är född utomlands eller född i Sverige med två utrikes födda föräldrar.

1.8 Utrikes födda och födda i Sverige med två utrikes födda föräldrar efter ländergrupper 2023-12-31

Foreign born persons and persons born in Sweden with both parents born abroad by country

	Norden utom Sverige	Europa utom Norden	Afrika	Nord-Amerika	Syd-Amerika	Asien	Övriga	Samtliga
Västerort	**6 071**	**23 792**	**32 347**	**1 954**	**5 402**	**56 437**	**557**	**126 560**
Järva	1 778	9 108	23 726	566	2 181	32 492	177	70 028
Hässelby-Vällingby	1 911	8 122	7 006	669	1 878	17 532	185	37 303
Bromma	2 382	6 562	1 615	719	1 343	6 413	195	19 229
Inre staden	**11 335**	**30 767**	**4 227**	**4 860**	**4 991**	**24 014**	**1 500**	**81 694**
Kungsholmen	2 287	6 104	902	875	1 085	5 105	307	16 665
Norra innerstaden	4 770	14 427	1 560	2 257	1 895	11 900	696	37 505
Södermalm	4 278	10 236	1 765	1 728	2 011	7 009	497	27 524
Söderort	**10 081**	**37 991**	**20 098**	**3 864**	**10 660**	**49 975**	**1 209**	**133 878**
Enskede-Årsta-Vantör	2 765	11 438	6 546	1 156	3 462	13 750	318	39 435
Skarpnäck	1 321	4 152	1 866	443	1 188	3 302	184	12 456
Farsta	1 700	5 593	3 435	621	1 984	7 247	182	20 762
Hägersten-Älvsjö	3 646	10 900	3 440	1 226	2 712	11 769	428	34 121
Skärholmen	649	5 908	4 811	418	1 314	13 907	97	27 104
På staden skrivna	130	873	611	71	173	853	31	2 742
Hela staden	**27 617**	**93 423**	**57 283**	**10 749**	**21 226**	**131 279**	**3 297**	**344 874**

Källa: SCB/Sweco

Definition för utländsk bakgrund: En person har utländsk bakgrund om han eller hon är född utomlands eller född i Sverige med två utrikes födda föräldrar.

1.9 Utrikes födda samt utländska medborgare 2023-12-31

Foreign born persons and foreign citizens

	Utrikes födda				Utländska medborgare		
	Utl. medborgare	Sv. medborgare	Samtliga	därav % sv. medborgare	Utrikes födda	Födda i Sverige	Samtliga
Västerort	**33 992**	**58 792**	**92 784**	**63,4**	**33 992**	**3 286**	**37 278**
Järva	18 076	32 332	50 408	64,1	18 076	1 761	19 837
Hässelby-Vällingby	10 094	17 335	27 429	63,2	10 094	1 070	11 164
Bromma	5 822	9 125	14 947	61,0	5 822	455	6 277
Inre staden	**27 090**	**37 846**	**64 936**	**58,3**	**27 090**	**1 523**	**28 613**
Kungsholmen	4 830	8 144	12 974	62,8	4 830	321	5 151
Norra innerstaden	14 431	15 959	30 390	52,5	14 431	653	15 084
Södermalm	7 829	13 743	21 572	63,7	7 829	549	8 378
Söderort	**35 351**	**64 011**	**99 362**	**64,4**	**35 351**	**3 134**	**38 485**
Enskede-Årsta-Vantör	11 347	18 365	29 712	61,8	11 347	1 027	12 374
Skarpnäck	3 405	6 147	9 552	64,4	3 405	273	3 678
Farsta	4 697	10 636	15 333	69,4	4 697	451	5 148
Hägersten-Älvsjö	8 960	16 136	25 096	64,3	8 960	751	9 711
Skärholmen	6 942	12 727	19 669	64,7	6 942	632	7 574
På staden skrivna	1 520	780	2 300	33,9	1 520	64	1 584
Hela staden	**97 953**	**161 429**	**259 382**	**62,2**	**97 953**	**8 007**	**105 960**

Källa: SCB/Sweco

1.10 Utrikes födda efter vistelsetid 2023-12-31

Foreign born persons after date of arrival

	0 år	1 år	2-3 år	4-5 år	6-7 år	8-9 år	10 år eller fler	Uppgift saknas	Summa
Västerort	**3 732**	**4 159**	**6 835**	**7 946**	**7 582**	**5 997**	**56 324**	**209**	**92 784**
Järva	2 111	2 205	3 465	4 359	4 389	3 318	30 503	58	50 408
Hässelby-Vällingby	941	1 132	2 210	2 249	2 106	1 802	16 928	61	27 429
Bromma	680	822	1 160	1 338	1 087	877	8 893	90	14 947
Inre staden	**4 270**	**4 369**	**6 296**	**5 289**	**4 399**	**3 238**	**36 588**	**487**	**64 936**
Kungsholmen	612	736	1 147	1 071	865	601	7 860	82	12 974
Norra innerstaden	2 653	2 554	3 475	2 654	2 032	1 549	15 260	213	30 390
Södermalm	1 005	1 079	1 674	1 564	1 502	1 088	13 468	192	21 572
Söderort	**3 531**	**4 249**	**6 790**	**8 382**	**7 588**	**5 708**	**62 731**	**383**	**99 362**
Enskede-Årsta-Vantör	1 133	1 365	2 166	2 622	2 506	1 971	17 861	88	29 712
Skarpnäck	301	394	659	808	662	498	6 176	54	9 552
Farsta	. .	472	833	1 104	1 093	824	10 517	. .	15 333
Hägersten-Älvsjö	959	1 193	1 864	2 133	1 901	1 292	15 628	126	25 096
Skärholmen	. .	825	1 268	1 715	1 426	1 123	12 549	. .	19 669
På staden skrivna	. .	72	162	264	298	274	1 184	. .	2 300
Hela staden	**11 578**	**12 849**	**20 083**	**21 881**	**19 867**	**15 217**	**156 827**	**1 080**	**259 382**

Källa: SCB/Sweco

1.11 Utländska medborgare den 31 dec 2010-2023

Number of foreign citizens 31 december

	2010	2015	2020	2023	% av befolkningen			
					2010	2015	2020	2023
Västerort	**29 254**	**33 561**	**36 957**	**37 278**	**13,7**	**14,3**	**15,0**	**14,8**
Järva	17 593	18 315	19 629	19 837	21,2	21,2	21,8	21,4
Hässelby-Vällingby	7 412	9 584	10 862	11 164	11,4	13,2	14,3	14,6
Bromma	4 249	5 662	6 466	6 277	6,5	7,4	8,0	7,6
Inre staden	**21 704**	**25 665**	**30 454**	**28 613**	**6,9**	**7,6**	**8,6**	**8,0**
Kungsholmen	3 768	5 099	5 531	5 151	6,2	7,4	7,8	7,3
Norra innerstaden	10 674	12 273	15 455	15 084	8,1	8,7	10,1	9,7
Södermalm	7 262	8 293	9 468	8 378	6,0	6,5	7,2	6,4
Söderort	**32 183**	**36 419**	**41 086**	**38 485**	**10,2**	**10,5**	**11,1**	**10,2**
Enskede-Årsta-Vantör	9 727	11 411	13 475	12 374	10,8	11,7	13,0	11,9
Skarpnäck	4 080	4 277	3 956	3 678	9,4	9,4	8,5	7,9
Farsta	4 837	5 283	5 613	5 148	9,6	9,5	9,4	8,3
Hägersten-Älvsjö	7 277	8 434	10 297	9 711	7,3	7,5	8,3	7,6
Skärholmen	6 262	7 014	7 745	7 574	18,7	19,6	20,9	20,2
På staden skrivna	549	873	716	1 584	24,8	30,0	28,9	37,5
Hela staden	**83 690**	**96 518**	**109 213**	**105 960**	**9,9**	**10,5**	**11,2**	**10,7**

Källa: SCB/Sweco

1.12 Utrikes födda samt utländska medborgare den 31 december 2010-2023

Foreign born persons and foreign citizens

	2010	2015	2020	2023	% av befolkningen			
					2010	2015	2020	2023
Västerort	**68 808**	**79 840**	**89 957**	**96 070**	**32,2**	**34,0**	**36,4**	**38,2**
Järva	41 654	44 584	48 645	52 169	50,2	51,6	54,1	56,3
Hässelby-Vällingby	17 656	22 841	26 662	28 499	27,1	31,5	35,0	37,4
Bromma	9 498	12 415	14 650	15 402	14,5	16,3	18,0	18,6
Inre staden	**48 119**	**56 202**	**66 103**	**66 459**	**15,3**	**16,6**	**18,6**	**18,6**
Kungsholmen	8 964	11 760	13 195	13 295	14,7	17,0	18,5	18,7
Norra innerstaden	21 977	25 033	30 391	31 043	16,7	17,7	19,9	20,0
Södermalm	17 178	19 409	22 517	22 121	14,2	15,2	17,2	16,9
Söderort	**78 164**	**89 552**	**100 456**	**102 496**	**24,7**	**25,8**	**27,1**	**27,2**
Enskede-Årsta-Vantör	23 371	26 982	30 650	30 739	25,9	27,6	29,6	29,7
Skarpnäck	9 403	9 992	9 974	9 825	21,7	21,9	21,5	21,1
Farsta	12 025	13 868	15 318	15 784	23,8	24,9	25,6	25,6
Hägersten-Älvsjö	16 978	20 257	24 729	25 847	17,1	18,0	19,9	20,3
Skärholmen	16 387	18 453	19 785	20 301	48,8	51,5	53,4	54,2
På staden skrivna	891	1 399	1 148	2 364	40,3	48,1	46,4	55,9
Hela staden	**195 982**	**226 993**	**257 664**	**267 389**	**23,1**	**24,6**	**26,4**	**27,0**

Källa: SCB/Sweco

1.13 Andelen utländska medborgare samt svenska medborgare födda utrikes områdesvis 2023

Foreign-born persons and foreign citizens by City district

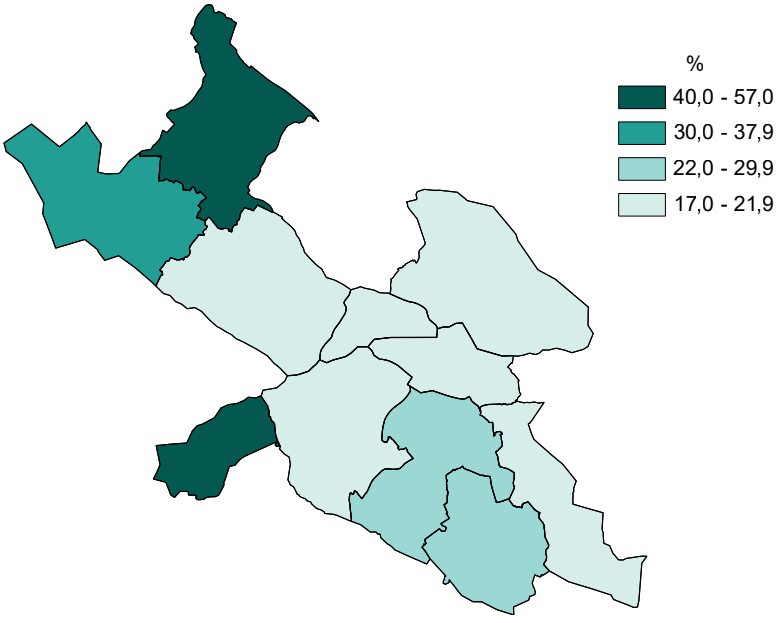

Källa: SCB/Sweco
Stadsdelsområdenas geografiska läge framgår av karta 1:1

1.14 Folkmängdens årliga förändring 2010-2023

Population changes

	2010	2015	2020	2021	2022	2023
Västerort	**4 041**	**2 889**	**-283**	**2 537**	**1 606**	**434**
Järva	1 514	-947	-308	1 240	903	669
Hässelby-Vällingby	1 338	1 742	-438	649	208	-709
Bromma	1 189	2 094	463	648	495	474
Inre staden	**6 822**	**4 008**	**1 112**	**-439**	**554**	**1 206**
Kungsholmen	2 293	1 470	95	-599	79	152
Norra innerstaden	2 456	1 531	1 039	1 073	609	545
Södermalm	2 073	1 007	-22	-913	-134	509
Söderort	**8 359**	**4 961**	**823**	**997**	**3 396**	**1 348**
Enskede-Årsta-Vantör	1 739	1 117	579	-84	491	-163
Skarpnäck	897	566	-39	-345	332	107
Farsta	1 426	635	286	1 049	961	-96
Hägersten-Älvsjö	3 590	2 365	778	655	1 220	1 188
Skärholmen	707	278	-781	-278	392	312
På staden skrivna	-1 566	-331	-174	124	422	1 207
Hela staden	**17 656**	**11 527**	**1 478**	**3 219**	**5 978**	**4 195**

Källa: SCB/Sweco

1.15 Folkmängdsförändring 2022-2023 områdesvis

Population changes by City district

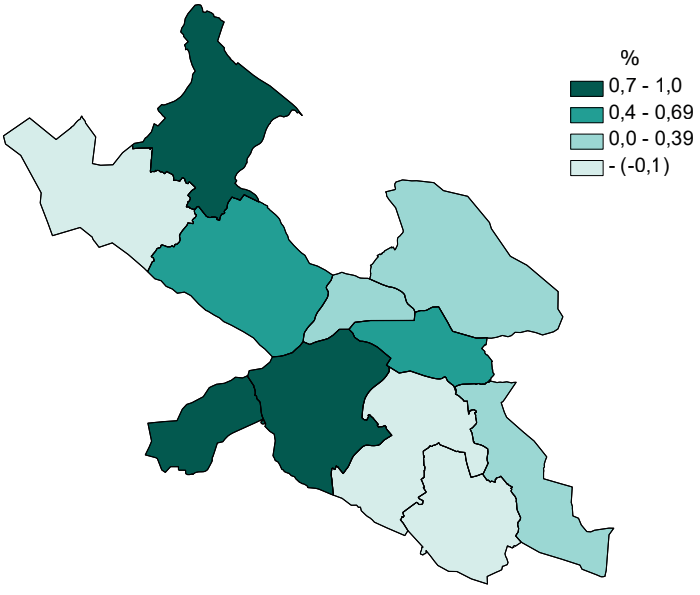

Källa: SCB/Sweco
Stadsdelsområdenas geografiska läge framgår av karta 1:1

1.16 Folkmängdens nettoförändringar 2023

Population changes

	Födelse-netto	Flyttningsnetto gentemot				Juste-ringar[1]	Folkmängds-förändring
		Annan del av staden	Övriga länet och riket	Utlandet	Totalt		
Västerort	**1 275**	**-517**	**-1 711**	**1 210**	**-1 018**	**177**	**434**
Järva	535	-145	-473	621	3	131	669
Hässelby-Vällingby	239	-377	-945	331	-991	43	-709
Bromma	501	5	-293	258	-30	3	474
Inre staden	**2 145**	**-1 781**	**-129**	**921**	**-989**	**50**	**1 206**
Kungsholmen	541	-480	-130	200	-410	21	152
Norra innerstaden	1 038	-827	-95	420	-502	9	545
Södermalm	566	-474	96	301	-77	20	509
Söderort	**1 982**	**479**	**-2 201**	**961**	**-761**	**127**	**1 348**
Enskede-Årsta-Vantör	646	-346	-860	340	-866	57	-163
Skarpnäck	218	62	-207	38	-107	-4	107
Farsta	61	358	-595	54	-183	26	-96
Hägersten-Älvsjö	953	504	-528	228	204	31	1 188
Skärholmen	104	-99	-11	301	191	17	312
På staden skrivna	-10	1 819	-160	-451	1 208	9	1 207
Hela staden	**5 392**	**–**	**-4 201**	**2 641**	**-1 560**	**363**	**4 195**

Källa: SCB/Sweco

1 Under året inkomna aviseringar som hänförs till tidigare år och rättningar av tidigare aviseringar.

1.17 Födda och döda 2021-2023

Births and deaths

	Födda			Döda			Födelsenetto		
	2021	2022	2023	2021	2022	2023	2021	2022	2023
Västerort	**3 007**	**2 710**	**2 684**	**1 454**	**1 447**	**1 409**	**1 553**	**1 263**	**1 275**
Järva	1 090	1 082	962	446	447	427	644	635	535
Hässelby-Vällingby	831	759	730	491	516	491	340	243	239
Bromma	1 086	869	992	517	484	491	569	385	501
Inre staden	**5 006**	**4 401**	**4 429**	**2 267**	**2 336**	**2 284**	**2 739**	**2 065**	**2 145**
Kungsholmen	1 091	980	1 004	457	473	463	634	507	541
Norra innerstaden	2 341	1 959	1 969	890	964	931	1 451	995	1 038
Södermalm	1 574	1 462	1 456	920	899	890	654	563	566
Söderort	**5 139**	**4 528**	**4 426**	**2 415**	**2 379**	**2 444**	**2 724**	**2 149**	**1 982**
Enskede-Årsta-Vantör	1 512	1 265	1 258	682	620	612	830	645	646
Skarpnäck	627	584	513	283	279	295	344	305	218
Farsta	701	619	625	511	528	564	190	91	61
Hägersten-Älvsjö	1 895	1 692	1 666	677	710	713	1 218	982	953
Skärholmen	404	368	364	262	242	260	142	126	104
På staden skrivna	13	10	14	22	34	24	-9	-24	-10
Hela staden	**13 165**	**11 649**	**11 553**	**6 158**	**6 196**	**6 161**	**7 007**	**5 453**	**5 392**

Källa: SCB/Sweco

1.18 Fruktsamhet efter ålder och medelålder vid första barnet 2023

Fertility rate by age and average age at birth of first child

	Födda per 1 000 kvinnor i åldern[1]								Summerad frukt-samhet	Förstföderskors medelålder	
	15-19	20-24	25-29	30-34	35-39	40-44	45-49	Totalt 15-49		2022	2023
Västerort	**1**	**20**	**58**	**103**	**78**	**24**	**3**	**44**	**1 427**	**31,3**	**31,3**
Järva	2	27	68	96	69	25	3	43	1 444	30,4	29,6
Hässelby-Vällingby	1	22	62	93	70	19	2	40	1 344	30,8	31,1
Bromma	0	9	42	117	93	29	3	49	1 454	32,5	32,5
Inre staden	**0**	**2**	**21**	**111**	**111**	**36**	**4**	**51**	**1 411**	**33,3**	**33,4**
Kungsholmen	0	5	24	112	111	35	5	55	1 443	33,3	33,3
Norra innerstaden	1	1	19	118	110	36	5	51	1 438	33,0	33,1
Södermalm	0	2	21	100	111	36	4	48	1 360	33,7	33,7
Söderort	**1**	**11**	**45**	**100**	**84**	**23**	**2**	**46**	**1 310**	**32,4**	**32,5**
Enskede-Årsta-Vantör	0	13	43	99	84	22	2	47	1 295	32,0	32,2
Skarpnäck	1	5	38	98	83	25	4	43	1 243	33,5	33,2
Farsta	1	12	53	92	71	17	2	41	1 234	31,2	31,9
Hägersten-Älvsjö	0	6	38	111	93	26	2	51	1 366	33,0	32,9
Skärholmen	1	22	68	70	74	24	1	40	1 293	30,8	31,1
På kommunen skrivna[2]	0	0	45	41	28	0	0	20	599	27,1	29,5
Hela staden	**1**	**10**	**37**	**105**	**91**	**27**	**3**	**47**	**1 354**	**32,6**	**32,6**

Källa: SCB/Sweco

Anm. Fruktsamhet mäts som antalet levande födda barn (under året) per 1 000 kvinnor i resp åldersgrupp. Summerad fruktsamhet är det antal barn som 1 000 kvinnor skulle föda under livstiden (om ingen avled före 49 års ålder) beräknat enligt resp års observerade åldersspecifika fruktsamhet. Den summerade fruktsamheten 2023 i Sverige var 1 454. Medelålder vid första barnets födelse baseras på moderns ålder vid förlossningen. Övriga mått baseras på moderns ålder vid årets slut.

1 Mödrar yngre än 15 år ingår i gruppen 15-19 år. Mödrar äldre än 50 år ingår i gruppen 45-49 år.

2 Sedan 1 januari 2016 sker inte folkbokföring på Svenska kyrkans församlingar. I stället sker folkbokföring på fastighet, lägenhet och kommun. Det innebär att de som tidigare var på församling skriven nu istället blir på kommunen skriven. Därmed går denna restpost inte att fördela över distrikt eller stadsdelsområde. Då barnafödandet är litet i denna grupp blir slumpvariationen stor.

1.19 Flyttningar inom och mellan stadsdelsområden 2023

Migration between city districts

	Utflyttning från stadsdelsområde enligt nummer				
	1	4	6	8	9
Inflyttning till					
1 Järva	6 107	1 002	405	140	202
4 Hässelby-Vällingby	854	3 363	745	174	178
6 Bromma	352	758	3 576	715	838
8 Kungsholmen	162	152	557	3 145	1 584
9 Norra innerstaden	297	225	727	1 556	11 100
12 Södermalm	193	200	436	935	1 925
14 Enskede-Årsta-Vantör	305	208	287	311	575
15 Skarpnäck	97	84	122	159	334
18 Farsta	145	149	157	119	248
22 Hägersten-Älvsjö	201	268	399	613	858
24 Skärholmen	244	148	63	45	100
Hela staden	**8 957**	**6 557**	**7 474**	**7 912**	**17 942**

Källa: SCB/Sweco

1 Flyttningar inom resp. stadsdelsområde anges i diagonalraden. Inomflyttning ingår ej i total inflyttning

12	14	15	18	22	24	Total inflyttning[1]
209	331	102	134	197	304	3 107
197	275	93	143	231	155	3 107
448	227	111	83	393	66	4 011
846	282	113	170	469	40	4 384
1 668	477	228	211	692	112	6 246
6 365	923	506	391	1 217	124	6 909
1 099	3 897	569	707	1 038	286	5 432
601	543	1 500	308	365	91	2 724
457	1 000	462	2 306	441	125	3 342
1 500	1 109	302	477	5 771	436	6 222
151	334	86	146	461	1 943	1 808
13 541	**9 398**	**4 072**	**5 076**	**11 275**	**3 682**	**47 292**

1.20 In- och utflyttade samt inomflyttningar 2023

Migration

	Inflyttade från				Utflyttade till				Flytt-nings-netto	Inom-flytt-ningar
	Annan del av staden	Övriga länet och riket	Ut-land-det	Totalt	Annan del av staden	Övriga länet och riket	Ut-land-det	Totalt		
Västerort	**6 109**	**15 417**	**4 196**	**25 722**	**6 626**	**17 128**	**2 986**	**26 740**	**-1 018**	**17 162**
Järva	3 107	7 151	2 303	12 561	3 252	7 624	1 682	12 558	3	6 107
Hässelby-Vällingby	3 107	3 955	1 019	8 081	3 484	4 900	688	9 072	-991	3 363
Bromma	4 011	4 311	874	9 196	4 006	4 604	616	9 226	-30	3 576
Inre staden	**9 025**	**19 776**	**5 317**	**34 118**	**10 806**	**19 905**	**4 396**	**35 107**	**-989**	**29 124**
Kungsholmen	4 384	4 021	837	9 242	4 864	4 151	637	9 652	-410	3 145
Norra innerstaden	6 246	9 715	3 137	19 098	7 073	9 810	2 717	19 600	-502	11 100
Södermalm	6 909	6 040	1 343	14 292	7 383	5 944	1 042	14 369	-77	6 365
Söderort	**10 242**	**19 664**	**3 661**	**33 567**	**9 763**	**21 865**	**2 700**	**34 328**	**-761**	**24 703**
Enskede-Årsta-Vantör	5 432	5 603	1 149	12 184	5 778	6 463	809	13 050	-866	3 897
Skarpnäck	2 724	2 107	338	5 169	2 662	2 314	300	5 276	-107	1 500
Farsta	3 342	3 030	434	6 806	2 984	3 625	380	6 989	-183	2 306
Hägersten-Älvsjö	6 222	6 073	988	13 283	5 718	6 601	760	13 079	204	5 771
Skärholmen	1 808	2 851	752	5 411	1 907	2 862	451	5 220	191	1 943
På staden skrivna	2 298	248	41	2 587	479	408	492	1 379	1 208	5
Hela staden	**–**	**55 105**	**13 215**	**68 320**	**–**	**59 306**	**10 574**	**69 880**	**-1 560**	**98 668**

Källa: SCB/Sweco

Anm. Värden avseende inomflyttningar och flyttningar från/till 'Annan del av staden' är ej summerbara till större områden.

1.21 Flyttningsnetto, % av medelfolkmängden 2023

Net migration

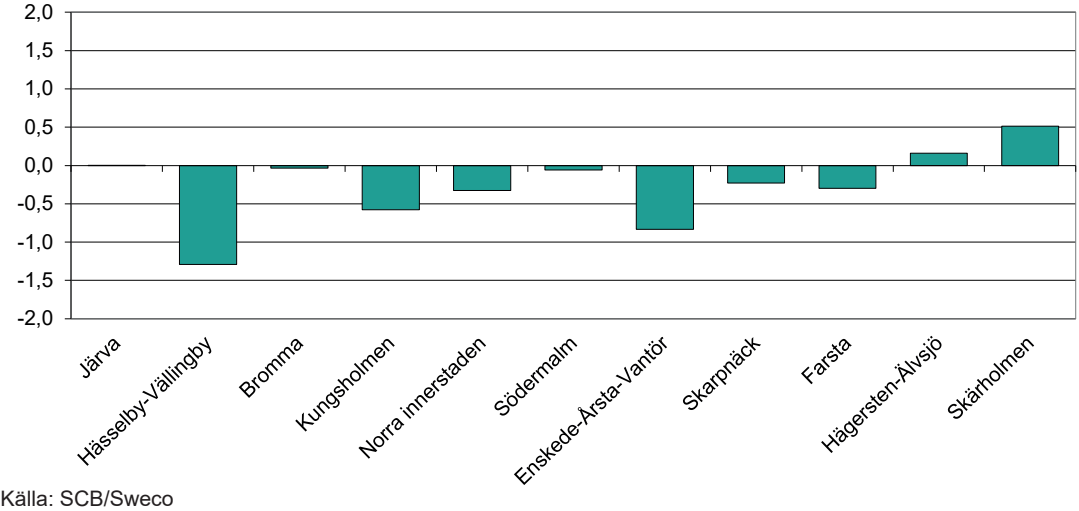

Källa: SCB/Sweco

1.22 Lägenheter i flerbostadshus/ övriga hus efter storlek 2023-12-31

Dwellings by size

	Lägenheter i flerbostadshus/övriga hus							Totalt
	utan kök	1 rk	2 rk	3 rk	4 rk	5+ rk	Uppgift saknas	
Västerort	**6 909**	**7 786**	**27 738**	**26 247**	**10 800**	**2 016**	**109**	**81 605**
Järva	2 513	1 996	7 211	11 103	4 410	691	83	28 007
Hässelby-Vällingby	2 352	1 949	8 202	7 023	2 632	487	13	22 658
Bromma	2 044	3 841	12 325	8 121	3 758	838	13	30 940
Inre staden	**22 431**	**42 585**	**58 941**	**41 829**	**23 020**	**12 260**	**46**	**201 112**
Kungsholmen	5 172	11 248	12 433	7 371	4 091	1 796	12	42 123
Norra innerstaden	9 377	14 391	25 216	18 400	10 510	7 730	23	85 647
Södermalm	7 882	16 946	21 292	16 058	8 419	2 734	11	73 342
Söderort	**8 951**	**18 565**	**60 167**	**47 473**	**18 725**	**4 135**	**97**	**158 113**
Enskede-Årsta-Vantör	3 094	5 681	17 033	13 637	5 185	1 267	21	45 918
Skarpnäck	1 230	2 040	8 833	5 819	2 349	470	5	20 746
Farsta	1 327	2 475	8 778	8 330	2 616	869	40	24 435
Hägersten-Älvsjö	2 439	7 345	22 225	14 072	6 706	1 304	29	54 120
Skärholmen	861	1 024	3 298	5 615	1 869	225	2	12 894
Hela staden	**38 291**	**68 936**	**146 846**	**115 549**	**52 545**	**18 411**	**252**	**440 830**
Fördelning, %								
Västerort	**8,5**	**9,5**	**34,0**	**32,2**	**13,2**	**2,5**	**0,1**	**100**
Järva	9,0	7,1	25,7	39,6	15,7	2,5	0,3	100
Hässelby-Vällingby	10,4	8,6	36,2	31,0	11,6	2,1	0,1	100
Bromma	6,6	12,4	39,8	26,2	12,1	2,7	0,0	100
Inre staden	**11,2**	**21,2**	**29,3**	**20,8**	**11,4**	**6,1**	**0,0**	**100**
Kungsholmen	12,3	26,7	29,5	17,5	9,7	4,3	0,0	100
Norra innerstaden	10,9	16,8	29,4	21,5	12,3	9,0	0,0	100
Södermalm	10,7	23,1	29,0	21,9	11,5	3,7	0,0	100
Söderort	**5,7**	**11,7**	**38,1**	**30,0**	**11,8**	**2,6**	**0,1**	**100**
Enskede-Årsta-Vantör	6,7	12,4	37,1	29,7	11,3	2,8	0,0	100
Skarpnäck	5,9	9,8	42,6	28,0	11,3	2,3	0,0	100
Farsta	5,4	10,1	35,9	34,1	10,7	3,6	0,2	100
Hägersten-Älvsjö	4,5	13,6	41,1	26,0	12,4	2,4	0,1	100
Skärholmen	6,7	7,9	25,6	43,5	14,5	1,7	0,0	100
Hela staden	**8,7**	**15,6**	**33,3**	**26,2**	**11,9**	**4,2**	**0,1**	**100**

Källa: SCB/Sweco

1.23 Bostäder, bostadsarea och folkmängd 2023-12-31

Dwellings, room units, population and dwelling density

	Lägenheter	Bostads-area i 1000-tal m²	Folk-mängd	Bostads-area per lägenhet	Bostads area per person	Personer per lägenhet
Västerort	**112 503**	**8 609**	**251 747**	**76,5**	**34,2**	**2,2**
Järva	37 708	2 814	92 659	74,6	30,4	2,5
Hässelby-Vällingby	33 868	2 725	76 283	80,4	35,7	2,3
Bromma	40 927	3 071	82 805	75,0	37,1	2,0
Inre staden	**216 418**	**14 295**	**356 510**	**66,1**	**40,1**	**1,6**
Kungsholmen	44 130	2 734	70 991	62,0	38,5	1,6
Norra innerstaden	95 216	6 684	154 955	70,2	43,1	1,6
Södermalm	77 072	4 878	130 564	63,3	37,4	1,7
Söderort	**187 899**	**12 815**	**376 459**	**68,2**	**34,0**	**2,0**
Enskede-Årsta-Vantör	52 680	3 511	103 651	66,7	33,9	2,0
Skarpnäck	23 901	1 548	46 522	64,8	33,3	1,9
Farsta	31 103	2 139	61 723	68,8	34,7	2,0
Hägersten-Älvsjö	64 010	4 371	127 100	68,3	34,4	2,0
Skärholmen	16 205	1 246	37 463	76,9	33,3	2,3
Hela staden	**516 820**	**35 719**	**988 943**	**69,1**	**36,1**	**1,9**

Källa: SCB/Sweco

1.24 Bostäder efter typ av bostad 2023-12-31

Dwellings, room units, population and dwelling density

	Lägenheter i						
	Flerbostadshus/ övriga hus	Småhus	Special-bostäder	därav för äldre/ funktions-nedsatta	student-bostäder	övriga special-bostäder	Totalt
Västerort	**81 605**	**24 052**	**6 846**	**3 231**	**2 892**	**723**	**112 503**
Järva	28 007	6 142	3 559	848	2 685	26	37 708
Hässelby-Vällingby	22 658	9 933	1 277	934	82	261	33 868
Bromma	30 940	7 977	2 010	1 449	125	436	40 927
Inre staden	**201 112**	**838**	**14 468**	**3 773**	**9 104**	**1 591**	**216 418**
Kungsholmen	42 123	337	1 670	981	368	321	44 130
Norra innerstaden	85 647	285	9 284	1 487	7 597	200	95 216
Södermalm	73 342	216	3 514	1 305	1 139	1 070	77 072
Söderort	**158 113**	**20 822**	**8 964**	**4 658**	**3 113**	**1 193**	**187 899**
Enskede-Årsta-Vantör	45 918	4 858	1 904	1 334	341	229	52 680
Skarpnäck	20 746	2 042	1 113	467	593	53	23 901
Farsta	24 435	4 693	1 975	889	683	403	31 103
Hägersten-Älvsjö	54 120	7 251	2 639	1 409	1 016	214	64 010
Skärholmen	12 894	1 978	1 333	559	480	294	16 205
Hela staden	**440 830**	**45 712**	**30 278**	**11 662**	**15 109**	**3 507**	**516 820**

Källa: SCB/Sweco

1.25 Bostäder i flerbostadshus/övriga hus och småhus efter upplåtelseform/ägare 2023-12-31

Dwellings in multi-dwelling buildings and in one- or two-dwelling buildings by form of tenure/ownership

	Upplåtelseform/ägare, antal					Andel, %				
	Allmännyttan	Övriga hyresrätter	Bostadsrätter	Äganderätt	Totalt[1]	Allmännyttan	Övriga hyresrätter	Bostadsrätter	Äganderätt	Totalt[1]
Västerort	**19 735**	**25 893**	**38 505**	**21 523**	**105 657**	**18,7**	**24,5**	**36,4**	**20,4**	**100**
Järva	9 116	8 966	11 210	4 856	34 149	26,7	26,3	32,8	14,2	100
Hässelby-Vällingby	7 023	8 194	8 179	9 195	32 591	21,5	25,1	25,1	28,2	100
Bromma	3 596	8 733	19 116	7 472	38 917	9,2	22,4	49,1	19,2	100
Inre staden	**13 362**	**54 747**	**133 326**	**515**	**201 950**	**6,6**	**27,1**	**66,0**	**0,3**	**100**
Kungsholmen	1 399	10 595	30 131	335	42 460	3,3	25,0	71,0	0,8	100
Norra innerstaden	3 177	22 794	59 794	167	85 932	3,7	26,5	69,6	0,2	100
Södermalm	8 786	21 358	43 401	13	73 558	11,9	29,0	59,0	0,0	100
Söderort	**39 688**	**37 952**	**82 371**	**18 924**	**178 935**	**22,2**	**21,2**	**46,0**	**10,6**	**100**
Enskede-Årsta-Vantör	9 085	12 378	24 854	4 459	50 776	17,9	24,4	48,9	8,8	100
Skarpnäck	6 224	3 455	11 458	1 651	22 788	27,3	15,2	50,3	7,2	100
Farsta	10 569	4 528	10 243	3 788	29 128	36,3	15,5	35,2	13,0	100
Hägersten-Älvsjö	10 331	11 479	32 501	7 060	61 371	16,8	18,7	53,0	11,5	100
Skärholmen	3 479	6 112	3 315	1 966	14 872	23,4	41,1	22,3	13,2	100
Hela staden	**72 785**	**118 592**	**254 202**	**40 962**	**486 542**	**15,0**	**24,4**	**52,2**	**8,4**	**100**

Källa: SCB/Sweco
1 Inklusive uppgift saknas.

1.26 Nybyggda bostäder efter storlek 2023

Dwellings completed by unit size

	Lägenhetsstorlek								Rumsenheter	Re per lgh
	1+ r 1+ rkv	1 rk	2 rk	3 rk	4 rk	5 rk	6+ rk	Totalt		
Västerort	**–**	**780**	**150**	**139**	**106**	**52**	**6**	**1 233**	**3 451**	**2,80**
Järva	–	676	37	–	4	11	1	729	1 557	**2,14**
Hässelby-Vällingby	–	83	–	–	2	9	–	94	230	**2,45**
Bromma	–	21	113	139	100	32	5	410	1 664	**4,06**
Inre staden	**155**	**512**	**538**	**381**	**318**	**65**	**7**	**1 976**	**6 346**	**3,21**
Kungsholmen	–	12	78	68	58	8	–	224	868	**3,88**
Norra innerstaden	145	422	367	177	182	54	7	1 354	4 081	**3,01**
Södermalm	10	78	93	136	78	3	–	398	1 397	**3,51**
Söderort	**–**	**586**	**678**	**437**	**272**	**42**	**19**	**2 034**	**6 701**	**3,29**
Enskede-Årsta-Vantör	–	1	37	27	11	–	1	77	284	**3,69**
Skarpnäck	–	398	69	12	13	8	–	500	1 164	**2,33**
Farsta	–	38	98	122	63	4	15	340	1 302	**3,83**
Hägersten-Älvsjö	–	103	423	201	162	26	2	917	3 259	**3,55**
Skärholmen	–	46	51	75	23	4	1	200	692	**3,46**
Hela staden	**155**	**1 878**	**1 366**	**957**	**696**	**159**	**32**	**5 243**	**16 498**	**3,15**

Källa: Stockholms stad/Sweco

1.27 Nybyggda bostäder efter hustyp och upplåtelseform 2023

Completed residential construction by unit type and form of tenure

	Småhus			Flerbostadshus			Samtliga
	Bostadsrätt	Äganderätt	Totalt	Hyresrätt	Bostadsrätt	Totalt	
Västerort	**19**	**15**	**34**	**772**	**427**	**1 199**	**1 233**
Järva	–	7	7	722	–	722	729
Hässelby-Vällingby	17	1	18	–	76	76	94
Bromma	2	7	9	50	351	401	410
Inre staden	**3**	**–**	**3**	**931**	**879**	**1 973**	**1 976**
Kungsholmen	2	–	2	157	–	222	224
Norra innerstaden	1	–	1	636	619	1 353	1 354
Södermalm	–	–	–	138	260	398	398
Söderort	**19**	**9**	**30**	**1 180**	**755**	**2 004**	**2 034**
Enskede-Årsta-Vantör	3	1	4	73	–	73	77
Skarpnäck	–	–	2	426	72	498	500
Farsta	15	1	16	324	–	324	340
Hägersten-Älvsjö	1	6	7	301	540	910	917
Skärholmen	–	1	1	56	143	199	200
Hela staden	**41**	**24**	**67**	**2 883**	**2 061**	**5 176**	**5 243**

Källa: Stockholms stad/Sweco

1.28 Nettotillskott av bostäder efter storlek 2023

Net addition of dwellings by size

	Lägenhetsstorlek								Rumsenheter
	1+ r 1+ rkv	1 rk	2 rk	3 rk	4 rk	5 rk	6+ rk	Totalt	
Västerort	**-4**	**808**	**158**	**142**	**111**	**52**	**6**	**1 273**	**3 563**
Järva	-4	677	41	2	8	11	2	737	1 602
Hässelby-Vällingby	–	93	–	–	2	9	–	104	250
Bromma	–	38	117	140	101	32	4	432	1 711
Inre staden	**140**	**494**	**548**	**402**	**342**	**73**	**15**	**2 014**	**6 621**
Kungsholmen	1	9	74	82	67	11	1	245	978
Norra innerstaden	145	415	384	180	194	54	11	1 383	4 213
Södermalm	-6	70	90	140	81	8	3	386	1 430
Söderort	**–**	**600**	**693**	**463**	**275**	**50**	**21**	**2 102**	**2 891**
Enskede-Årsta-Vantör	–	1	37	43	10	7	1	99	385
Skarpnäck	–	403	73	13	13	9	–	511	1 196
Farsta	–	40	98	123	63	4	15	343	1 310
Hägersten-Älvsjö	–	110	429	208	165	26	3	941	3 341
Skärholmen	–	46	56	76	24	4	2	208	723
Hela staden	**136**	**1 902**	**1 399**	**1 007**	**728**	**175**	**42**	**5 389**	**17 139**

Källa: Stockholms stad/Sweco
Anm: exklusive rivningar.

1.29 Nettotillskott av rumsenheter 2023
Net addition of room units

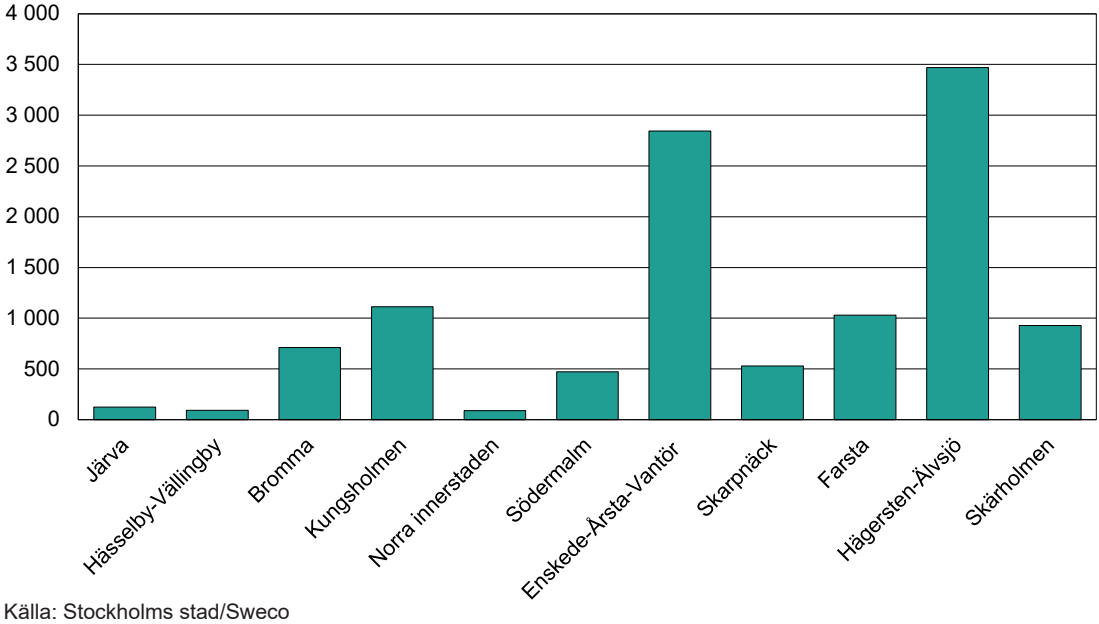

Källa: Stockholms stad/Sweco

1.30 Månadsavlönade i stadsdelsförvaltningarna efter verksamhetsområde 2023-12-31
Monthly employed by activity

	Verksamhetsområde						
	Politisk verksamhet, gemensam administration	Individ och familje-omsorg	Förskole-verksamhet och skolbarn-omsorg	Äldre-omsorg	Stöd och service till personer med funktionsnedsättning	Övrigt	Totalt
Västerort	**162**	**1 088**	**2 098**	**1 470**	**612**	**221**	**5 651**
Järva	78	588	816	329	274	143	2 228
Hässelby-Vällingby	46	339	645	423	165	59	1 677
Bromma	38	161	637	718	173	19	1 746
Inre staden	**157**	**556**	**2 092**	**2 154**	**477**	**74**	**5 510**
Kungsholmen	31	73	419	591	124	7	1 245
Norra innerstaden	77	221	1 012	838	131	36	2 315
Södermalm	49	262	661	725	222	31	1 950
Söderort	**242**	**1 287**	**3 528**	**2 221**	**1 213**	**247**	**8 738**
Enskede-Årsta-Vantör	62	387	921	683	311	71	2 435
Skarpnäck	24	132	410	210	85	28	889
Farsta	37	227	574	395	173	49	1 455
Hägersten-Älvsjö	62	312	1 331	681	425	45	2 856
Skärholmen	57	229	292	252	219	54	1 103
Hela staden	**561**	**2 931**	**7 718**	**5 845**	**2 302**	**542**	**19 899**

Källa: Sweco
Anm. Som månadsavlönade räknas tillsvidareanställda (dvs ”fast” anställda) och tidsbegränsat anställda (vikarier).

1.31 Månadsavlönade i stadsdelsförvaltningarna den 31 dec 2019-2023

Monthly employed

	2019	2020	2021	2022	2023
Västerort	**5 727**	**5 707**	**5 654**	**5 712**	**5 651**
Järva	2 372	2 362	2 331	2 275	2 228
Hässelby-Vällingby	1 631	1 650	1 636	1 659	1 677
Bromma	1 724	1 695	1 687	1 778	1 746
Inre staden	**4 964**	**5 033**	**4 981**	**5 161**	**5 510**
Kungsholmen	1 228	1 222	1 185	1 228	1 245
Norra innerstaden	1 942	1 993	1 991	2 061	2 315
Södermalm	1 794	1 818	1 805	1 872	1 950
Söderort	**9 078**	**9 081**	**8 842**	**8 788**	**8 738**
Enskede-Årsta-Vantör	2 636	2 637	2 487	2 451	2 435
Skarpnäck	859	841	843	843	889
Farsta	1 420	1 455	1 490	1 472	1 455
Hägersten-Älvsjö	3 063	3 038	2 943	2 927	2 856
Skärholmen	1 100	1 110	1 079	1 095	1 103
Hela staden	**19 769**	**19 821**	**19 477**	**19 661**	**19 899**

Källa: LISA/Sweco
Anm. Som månadsavlönade räknas tillsvidareanställda (dvs ”fast” anställda) och tidsbegränsat anställda (vikarier).

1.32 Öppet arbetslösa den 31 oktober 2022-2024

Unemployment

	Öppet arbetslösa 18-64 år			% av befolkningen 18-64 år		
	2022	2023	2024	2022	2023	2024
Västerort	**6 360**	**6 598**	**7 469**	**4,0**	**4,1**	**4,6**
Järva	3 432	3 541	3 924	10,1	6,0	6,4
Hässelby-Vällingby	1 931	1 923	2 169	4,0	4,0	4,6
Bromma	997	1 134	1 376	1,9	2,2	2,6
Inre staden	**4 105**	**4 956**	**5 824**	**1,8**	**2,1**	**2,5**
Kungsholmen	802	982	1 152	1,7	2,0	2,4
Norra innerstaden	1 546	1 918	2 279	3,1	1,9	2,2
Södermalm	1 757	2 056	2 393	2,1	2,5	2,9
Söderort	**7 014**	**7 668**	**9 068**	**2,9**	**3,1**	**3,7**
Enskede-Årsta-Vantör	2 058	2 285	2 569	3,0	3,3	3,7
Skarpnäck	780	862	1 080	2,6	2,8	3,6
Farsta	1 205	1 265	1 503	3,1	3,3	3,9
Hägersten-Älvsjö	1 787	2 048	2 513	2,2	2,5	3,0
Skärholmen	1 184	1 208	1 403	5,0	5,1	5,8
På staden skrivna	169	179	201	6,9	5,5	6,0
Hela staden	**17 648**	**19 401**	**22 562**	**2,8**	**3,0**	**3,5**

Källa: SCB/Sweco

1.33 Sysselsatta efter bostadens belägenhet 2022

Economically active population

	Sysselsatta 15-74 år			% av befolkningen 15-74 år		
	Kvinnor	Män	Samtliga	Kvinnor	Män	Samtliga
Västerort	**60 448**	**65 501**	**125 949**	**66,2**	**68,6**	**67,4**
Järva	18 857	22 890	41 747	57,6	63,3	60,6
Hässelby-Vällingby	18 339	19 958	38 297	66,7	68,7	67,7
Bromma	23 252	22 653	45 905	74,7	74,7	74,7
Inre staden	**103 432**	**101 009**	**204 441**	**73,6**	**73,8**	**73,7**
Kungsholmen	21 872	21 356	43 228	76,6	77,6	77,1
Norra innerstaden	43 231	42 823	86 054	71,8	71,8	71,8
Södermalm	38 329	36 830	75 159	74,1	74,0	74,1
Söderort	**103 918**	**103 080**	**206 998**	**72,8**	**72,7**	**72,7**
Enskede-Årsta-Vantör	28 935	29 724	58 659	72,9	73,3	73,1
Skarpnäck	13 439	12 447	25 886	73,3	72,0	72,7
Farsta	16 401	16 152	32 553	71,0	71,0	71,0
Hägersten-Älvsjö	36 682	35 473	72 155	76,2	75,9	76,0
Skärholmen	8 461	9 284	17 745	62,5	64,3	63,4
På staden skrivna	220	449	669	29,4	23,5	25,2
Hela staden	**268 018**	**270 039**	**538 057**	**71,4**	**71,8**	**71,6**

Källa: SCB/Sweco

1.34 Förvärvsarbetande (1- tim) befolkning 2019-2021

Economically active population

	Förvärvsarbetande 16- år			% av befolkningen 16- år		
	2019	2020	2021	2019	2020	2021
Västerort	**121 380**	**117 632**	**121 789**	**62,2**	**60,3**	**61,6**
Järva	39 366	37 799	39 878	56,2	54,0	55,9
Hässelby-Vällingby	37 850	36 192	37 223	62,7	60,3	61,4
Bromma	44 164	43 641	44 688	68,4	67,0	67,9
Inre staden	**200 679**	**196 871**	**199 898**	**66,2**	**64,6**	**65,5**
Kungsholmen	43 000	42 196	42 374	69,9	68,5	69,1
Norra innerstaden	82 990	81 764	83 562	63,9	62,4	63,2
Södermalm	74 689	72 911	73 962	66,8	65,1	66,2
Söderort	**199 640**	**194 684**	**199 491**	**67,2**	**65,3**	**66,6**
Enskede-Årsta-Vantör	56 788	55 518	56 674	68,3	66,3	67,7
Skarpnäck	25 792	24 943	25 110	68,8	66,6	67,4
Farsta	30 324	29 626	31 138	63,6	61,8	63,6
Hägersten-Älvsjö	69 709	68 533	70 006	70,7	69,0	69,9
Skärholmen	17 027	16 064	16 563	56,7	54,4	56,3
På staden skrivna	516	481	507	20,9	21,2	21,6
Hela staden	**522 215**	**509 668**	**521 685**	**65,5**	**63,7**	**64,8**

Källa: SCB/Sweco

1.35 Befolkningen efter arbetsmarknadsstatus (15-74 år) 2022

The economically active and non-active population by activity

	I arbetskraften		Ej i arbetskraften				
	Syssel-satta	Arbets-lösa	Stude-rande	Pensio-närer	Sjuka	Övriga	Totalt
Västerort	**125 949**	**9 344**	**15 560**	**15 095**	**4 671**	**16 254**	**51 580**
Järva	41 747	5 334	5 881	5 407	2 183	8 338	21 809
Hässelby-Vällingby	38 297	2 864	4 663	4 799	1 530	4 391	15 383
Bromma	45 905	1 146	5 016	4 889	958	3 525	14 388
Inre staden	**204 441**	**4 451**	**19 192**	**25 777**	**3 542**	**19 940**	**68 451**
Kungsholmen	43 228	873	2 978	4 955	763	3 282	11 978
Norra innerstaden	86 054	1 637	9 697	10 447	1 204	10 768	32 116
Södermalm	75 159	1 941	6 517	10 375	1 575	5 890	24 357
Söderort	**206 998**	**9 135**	**20 879**	**23 096**	**6 293**	**18 187**	**68 455**
Enskede-Årsta-Vantör	58 659	2 698	5 665	6 021	1 645	5 528	18 859
Skarpnäck	25 886	988	2 724	3 065	851	2 116	8 756
Farsta	32 553	1 560	3 507	4 126	1 272	2 830	11 735
Hägersten-Älvsjö	72 155	2 189	6 658	7 552	1 579	4 792	20 581
Skärholmen	17 745	1 700	2 325	2 332	946	2 921	8 524
På staden skrivna	669	248	73	151	217	1 298	1 739
Hela staden	**538 057**	**23 178**	**55 704**	**64 119**	**14 723**	**55 679**	**190 225**
Andel av befolkningen 15-74, %							
Västerort	**67,4**	**5,0**	**8,3**	**8,1**	**2,5**	**8,7**	**27,6**
Järva	60,6	7,7	8,5	7,8	3,2	12,1	31,7
Hässelby-Vällingby	67,7	5,1	8,2	8,5	2,7	7,8	27,2
Bromma	74,7	1,9	8,2	8,0	1,6	5,7	23,4
Inre staden	**73,7**	**1,6**	**6,9**	**9,3**	**1,3**	**7,2**	**24,7**
Kungsholmen	77,1	1,6	5,3	8,8	1,4	5,9	21,4
Norra innerstaden	71,8	1,4	8,1	8,7	1,0	9,0	26,8
Södermalm	74,1	1,9	6,4	10,2	1,6	5,8	24,0
Söderort	**72,7**	**3,2**	**7,3**	**8,1**	**2,2**	**6,4**	**24,1**
Enskede-Årsta-Vantör	73,1	3,4	7,1	7,5	2,1	6,9	23,5
Skarpnäck	72,7	2,8	7,6	8,6	2,4	5,9	24,6
Farsta	71,0	3,4	7,6	9,0	2,8	6,2	25,6
Hägersten-Älvsjö	76,0	2,3	7,0	8,0	1,7	5,0	21,7
Skärholmen	63,4	6,1	8,3	8,3	3,4	10,4	30,5
På staden skrivna	25,2	9,3	2,7	5,7	8,2	48,9	65,5
Hela staden	**71,6**	**3,1**	**7,4**	**8,5**	**2,0**	**7,4**	**25,3**

Källa: SCB/Sweco

1.36 Utrikesfödd befolkning efter arbetsmarknadsstatus (15-74 år) 2022

The economically active and non-active population of foreign descent by activity

	I arbetskraften		Ej i arbetskraften				
	Sysselsatta	Arbetslösa	Studerande	Pensionärer	Sjuka	Övriga	Totalt
Västerort	**51 541**	**7 147**	**3 621**	**6 040**	**2 434**	**10 956**	**23 051**
Järva	26 268	4 562	1 886	3 565	1 545	6 403	13 399
Hässelby-Vällingby	16 206	2 083	1 137	1 568	657	2 920	6 282
Bromma	9 067	502	598	907	232	1 633	3 370
Inre staden	**37 476**	**1 510**	**3 361**	**4 333**	**715**	**10 252**	**18 661**
Kungsholmen	8 271	319	405	835	172	1 563	2 975
Norra innerstaden	16 091	587	2 213	1 722	236	6 109	10 280
Södermalm	13 114	604	743	1 776	307	2 580	5 406
Söderort	**60 097**	**5 345**	**3 805**	**6 843**	**2 165**	**10 519**	**23 332**
Enskede-Årsta-Vantör	18 244	1 700	1 205	1 782	547	3 378	6 912
Skarpnäck	5 720	447	443	769	244	1 055	2 511
Farsta	9 364	803	588	1 137	403	1 510	3 638
Hägersten-Älvsjö	15 656	1 028	831	1 681	381	2 353	5 246
Skärholmen	11 113	1 367	738	1 474	590	2 223	5 025
På staden skrivna	264	123	28	46	74	835	983
Hela staden	**149 378**	**14 125**	**10 815**	**17 262**	**5 388**	**32 562**	**66 027**
Andel av befolkningen 15-74, %							
Västerort	**63,1**	**8,7**	**4,4**	**7,4**	**3,0**	**13,4**	**28,2**
Järva	59,4	10,3	4,3	8,1	3,5	14,5	30,3
Hässelby-Vällingby	66,0	8,5	4,6	6,4	2,7	11,9	25,6
Bromma	70,1	3,9	4,6	7,0	1,8	12,6	26,0
Inre staden	**65,0**	**2,6**	**5,8**	**7,5**	**1,2**	**17,8**	**32,4**
Kungsholmen	71,5	2,8	3,5	7,2	1,5	13,5	25,7
Norra innerstaden	59,7	2,2	8,2	6,4	0,9	22,7	38,1
Södermalm	68,6	3,2	3,9	9,3	1,6	13,5	28,3
Söderort	**67,7**	**6,0**	**4,3**	**7,7**	**2,4**	**11,8**	**26,3**
Enskede-Årsta-Vantör	67,9	6,3	4,5	6,6	2,0	12,6	25,7
Skarpnäck	65,9	5,2	5,1	8,9	2,8	12,2	28,9
Farsta	67,8	5,8	4,3	8,2	2,9	10,9	26,4
Hägersten-Älvsjö	71,4	4,7	3,8	7,7	1,7	10,7	23,9
Skärholmen	63,5	7,8	4,2	8,4	3,4	12,7	28,7
På staden skrivna	19,3	9,0	2,0	3,4	5,4	60,9	71,8
Hela staden	**65,1**	**6,2**	**4,7**	**7,5**	**2,3**	**14,2**	**28,8**

Källa: SCB/Sweco

1.37 Sysselsatta efter bostadens belägenhet och näringsgren (15-74 år) 2022

Economically active population by industry

	Jordbruk, skogs-bruk och fiske	Tillverk-ning och utvinning	Energi och miljö	Bygg verk-samhet	Handel	Transport	Hotell och restau-rang	Informa-tion och kommu-nikation
Västerort	**236**	**4 515**	**1 039**	**6 880**	**15 379**	**7 260**	**6 522**	**10 953**
Järva	39	1 322	262	2 230	4 395	3 738	3 105	2 778
Hässelby-Vällingby	66	1 445	341	2 678	5 010	2 207	1 899	3 005
Bromma	131	1 748	436	1 972	5 974	1 315	1 518	5 170
Inre staden	**618**	**6 625**	**1 162**	**5 169**	**23 197**	**4 534**	**7 153**	**26 982**
Kungsholmen	111	1 504	282	1 190	5 040	1 102	1 352	6 037
Norra innerstaden	354	2 803	468	1 837	10 098	1 585	2 830	10 845
Södermalm	153	2 318	412	2 142	8 059	1 847	2 971	10 100
Söderort	**274**	**8 153**	**. .**	**11 494**	**23 173**	**8 170**	**9 743**	**20 630**
Enskede-Årsta-Vantör	54	2 219	399	3 617	6 584	2 492	3 125	5 799
Skarpnäck	42	718	178	1 072	2 345	831	961	2 810
Farsta	49	1 153	218	2 127	3 761	1 438	1 536	2 612
Hägersten-Älvsjö	116	3 488	507	3 303	8 497	2 115	2 710	8 599
Skärholmen	13	575	. .	1 375	1 986	1 294	1 411	810
På staden skrivna	–	21	. .	78	49	57	55	29
Hela staden	**1 128**	**19 314**	**3 589**	**23 621**	**61 798**	**20 021**	**23 473**	**58 594**

Källa: SCB/Sweco

Finans och försäkrings-verk-samhet	Fastig-hets verk-samhet	Företags-tjänster	Offentlig förvalt-ning	Utbild-ning	Vård och omsorg	Person-liga och kulturella tjänster	Ej spec. verk-samhet	Samtliga	Kvinnor	Män
5 391	**1 905**	**21 836**	**6 888**	**12 829**	**16 852**	**6 295**	**1 169**	**125 949**	**60 448**	**65 501**
948	412	7 634	1 631	4 276	6 698	1 743	536	41 747	18 857	22 890
1 186	579	5 848	1 975	4 376	5 370	1 959	353	38 297	18 339	19 958
3 257	914	8 354	3 282	4 177	4 784	2 593	280	45 905	23 252	22 653
16 154	**4 494**	**43 782**	**14 110**	**16 311**	**18 466**	**14 105**	**1 579**	**204 441**	**103 432**	**101 009**
3 539	894	9 500	3 149	2 944	3 728	2 549	307	43 228	21 872	21 356
8 654	2 248	19 732	5 206	6 572	6 912	5 179	731	86 054	43 231	42 823
3 961	1 352	14 550	5 755	6 795	7 826	6 377	541	75 159	38 329	36 830
7 558	**. .**	**33 887**	**13 986**	**22 385**	**27 291**	**14 337**	**1 526**	**206 998**	**103 918**	**103 080**
2 049	855	9 586	3 727	6 049	7 687	3 944	473	58 659	28 935	29 724
834	346	4 271	2 034	3 288	3 624	2 330	202	25 886	13 439	12 447
1 101	531	5 014	2 076	3 813	4 778	2 149	197	32 553	16 401	16 152
3 341	1 098	12 016	5 535	7 359	8 156	4 867	448	72 155	36 682	35 473
233	. .	3 000	614	1 876	3 046	1 047	206	17 745	8 461	9 284
6	. .	131	47	42	86	20	42	669	220	449
29 109	**9 408**	**99 636**	**35 031**	**51 567**	**62 695**	**34 757**	**4 316**	**538 057**	**268 018**	**270 039**

1.38 Sysselsatta efter arbetsställets belägenhet och efter näringsgren (15-74 år) 2022

Economically active daytime population by industry

	Jordbruk, skogsbruk och fiske	Tillverkning och utvinning	Energi och miljö	Byggverksamhet	Handel	Transport	Hotell och restaurang	Information och kommunikation
Västerort	**221**	**3 827**	**738**	**5 998**	**15 710**	**4 366**	**2 307**	**18 585**
Järva	24	2 202	145	2 151	7 508	2 146	1 083	16 392
Hässelby-Vällingby	41	581	113	1 118	1 728	733	373	349
Bromma	156	1 044	480	2 729	6 474	1 487	851	1 844
Inre staden	**710**	**8 556**	**1 795**	**7 859**	**47 089**	**12 245**	**28 328**	**73 143**
Kungsholmen	105	2 507	76	2 560	6 673	5 052	1 787	8 698
Norra innerstaden	490	4 685	1 517	3 178	30 735	5 571	19 469	48 976
Södermalm	115	1 364	202	2 121	9 681	1 622	7 072	15 469
Söderort	**163**	**4 739**	**821**	**14 436**	**18 585**	**7 730**	**4 739**	**6 105**
Enskede-Årsta-Vantör	32	956	514	5 194	5 070	2 743	1 848	2 066
Skarpnäck	22	475	. .	1 184	1 213	212	217	394
Farsta	38	402	. .	1 189	1 878	671	559	619
Hägersten-Älvsjö	64	2 541	296	5 951	8 823	3 114	1 801	2 796
Skärholmen	7	365	6	918	1 601	990	314	230
På staden skrivna	61	617	81	3 129	4 302	692	2 230	4 186
Hela staden	**1 155**	**17 739**	**3 435**	**31 422**	**85 686**	**25 033**	**37 604**	**102 019**

Källa: SCB/Sweco

Anm. I hela staden ingår även personer med arbetsplats som ej kan bestämmas till ett geografiskt område

Finans och försäkrings verksamhet	Fastighets verksamhet	Företagstjänster	Offentlig förvaltning	Utbildning	Vård och omsorg	Personliga och kulturella tjänster	Ej spec. verksamhet	Samtliga	Män	Kvinnor
603	**1 383**	**14 585**	**2 224**	**11 154**	**8 641**	**4 314**	**286**	**94 942**	**54 048**	**40 894**
415	556	8 098	1 442	4 445	2 958	1 254	122	50 941	31 130	19 811
72	379	1 110	354	2 769	2 393	794	86	12 993	6 264	6 729
116	448	5 377	428	3 940	3 290	2 266	78	31 008	16 654	14 354
45 959	**10 593**	**105 336**	**35 465**	**30 324**	**37 831**	**35 762**	**670**	**481 665**	**234 941**	**246 724**
3 863	1 602	14 522	11 165	3 524	8 128	4 206	92	74 560	36 730	37 830
37 784	6 114	67 733	18 355	19 620	14 555	20 364	389	299 535	148 712	150 823
4 312	2 877	23 081	5 945	7 180	15 148	11 192	189	107 570	49 499	58 071
757	**1 774**	**23 954**	**5 057**	**16 137**	**17 824**	**7 457**	**460**	**130 738**	**70 596**	**60 142**
145	799	8 434	1 430	4 213	5 635	2 328	116	41 523	23 487	18 036
18	128	1 469	. .	1 953	1 693	766	62	9 812	4 928	4 884
61	364	1 762	. .	2 102	2 947	994	71	14 423	6 790	7 633
483	393	11 579	2 298	6 450	5 160	2 841	141	54 731	30 185	24 546
50	90	710	562	1 419	2 389	528	70	10 249	5 206	5 043
1 844	1 196	11 795	610	1 989	3 624	2 375	2 465	41 196	23 291	17 905
49 163	**14 946**	**155 670**	**43 356**	**59 604**	**67 920**	**49 908**	**3 881**	**748 541**	**382 876**	**365 665**

1.39 Sysselsatta med arbetsplats och boende i staden samt in- och utpendling 2022

Gainfully employed population and commuters

	Sysselsatta med arbetsplats i staden	Sysselsatta boende i staden	Bor och arbetar i området	Inpendlare från		Utpendlare till		Nettopendling
				Övriga staden	Annan kommun	Övriga staden	Annan kommun[1]	
Västerort	**94 942**	**125 949**	**20 423**	**26 868**	**47 651**	**65 247**	**40 279**	**-31 007**
Järva	50 941	41 747	8 142	13 647	29 152	18 457	15 148	9 194
Hässelby-Vällingby	12 993	38 297	5 743	3 203	4 047	20 604	11 950	-25 304
Bromma	31 008	45 905	6 538	10 018	14 452	26 186	13 181	-14 897
Inre staden	**481 665**	**204 441**	**70 578**	**177 402**	**233 685**	**86 389**	**47 474**	**277 224**
Kungsholmen	74 560	43 228	7 640	30 105	36 815	25 076	10 512	31 332
Norra innerstaden	299 535	86 054	43 534	106 193	149 808	22 770	19 750	213 481
Södermalm	107 570	75 159	19 404	41 104	47 062	38 543	17 212	32 411
Söderort	**130 738**	**206 998**	**29 813**	**40 229**	**60 696**	**119 597**	**57 588**	**-76 260**
Enskede-Årsta-Vantör	41 523	58 659	8 780	13 235	19 508	33 595	16 290	-17 136
Skarpnäck	9 812	25 886	3 014	3 022	3 776	16 720	6 146	-16 074
Farsta	14 423	32 553	4 084	4 241	6 098	19 115	9 354	-18 130
Hägersten-Älvsjö	54 731	72 155	11 439	16 876	26 416	40 680	20 036	-17 424
Skärholmen	10 249	17 745	2 496	2 855	4 898	9 487	5 762	-7 496
Hela staden[2]	**748 541**	**538 057**	**120 937**	**.**	**356 108**	**.**	**145 624**	**210 484**

Källa: SCB/Sweco

Anm. Från och med år 2022 är källan den nya statistikprodukten BAS. Övergången från RAMS till BAS årsregister har medfört skillnader i definitioner och framställning som påverkar jämförbarheten över tid. Jämförelser bakåt bör därför göras med försiktighet. Från och med statistikår 2022 ingår även 15-åringar i statistiken. Observera även att arbetsställets belägenhet inte nödvändigtvis är detsamma som att visa var de sysselsatta befinner sig under dagen. Pendling bygger på antagandet att anställda någon eller några dagar i veckan förväntas vara på arbetsplatsen.

1 Inkl utomlands, på havet m m.

2 Inkl personer med arbetsplats som ej kan bestämmas till ett geografiskt område.

1.40 Befolkningen (16-65 år) efter antal sjukpenningdagar 2023

Population by number of paid sick leave days

	Ersatta av Försäkringskassan efter antal sjukdagar, %					Befolkningen 16-65 år
	0 dagar[1]	1-14 dagar	15-89 dagar	90-365 dagar	Totalt	
Västerort	**92,2**	**1,9**	**3,2**	**2,7**	**100**	**167 773**
Järva	92,4	1,8	3,2	2,7	100	62 571
Hässelby-Vällingby	91,1	2,2	3,6	3,1	100	49 942
Bromma	93,0	1,7	2,9	2,4	100	55 260
Inre staden	**94,0**	**1,4**	**2,6**	**2,1**	**100**	**243 106**
Kungsholmen	93,7	1,5	2,7	2,0	100	49 624
Norra innerstaden	94,9	1,1	2,2	1,8	100	105 728
Södermalm	92,9	1,6	3,0	2,5	100	87 754
Söderort	**91,4**	**2,0**	**3,6**	**2,9**	**100**	**255 720**
Enskede-Årsta-Vantör	91,5	1,9	3,7	2,8	100	72 149
Skarpnäck	91,4	2,1	3,5	3,0	100	31 752
Farsta	90,7	2,2	3,8	3,4	100	40 667
Hägersten-Älvsjö	92,0	2,0	3,5	2,6	100	85 949
Skärholmen	90,8	2,2	3,8	3,2	100	25 203
På staden skrivna	94,8	0,7	1,3	3,2	100	3 565
Hela staden	**92,6**	**1,8**	**3,1**	**2,5**	**100**	**670 164**

Källa: SCB/Sweco

1 Detta är den andel som inte ersätts av Försäkringskassan. Även de som haft 0 sjukdagar under året ingår här.

1.41 Genomsnittligt antal sjukpenningdagar (anmälda till försäkringskassan) efter ålder och kön 2023

Average number of paid sick leave days reported to The Swedish Social Insurance Agency by age and gender

	Män						Kvinnor						Samt-liga
	16-29	30-44	45-49	50-54	55-59	60-65	16-29	30-44	45-49	50-54	55-59	60-65	
Västerort	**1,5**	**5,1**	**6,4**	**8,0**	**9,7**	**11,1**	**2,9**	**10,7**	**11,7**	**14,3**	**16,8**	**16,4**	**7,7**
Järva	1,3	5,0	7,5	10,1	11,6	12,5	2,6	9,7	12,6	14,5	19,8	19,0	7,7
Hässelby-Vällingby	1,9	5,9	6,8	7,0	9,9	11,5	3,6	13,2	11,1	16,7	17,7	17,2	8,8
Bromma	1,4	4,3	4,6	6,7	7,5	9,0	2,6	9,6	11,3	11,9	13,1	13,0	6,7
Inre staden	**0,9**	**3,3**	**4,4**	**5,4**	**7,5**	**8,4**	**1,9**	**7,6**	**10,4**	**11,3**	**12,0**	**13,4**	**5,8**
Kungsholmen	1,1	3,2	4,5	5,9	7,5	7,3	2,3	7,6	11,1	9,4	11,8	12,5	5,7
Norra innerstaden	0,8	2,8	3,8	4,3	6,3	6,5	1,6	6,9	10,0	10,9	10,9	12,6	4,9
Södermalm	1,0	4,1	4,9	6,2	8,6	10,9	2,1	8,5	10,4	12,6	13,2	14,7	6,9
Söderort	**1,5**	**5,2**	**6,7**	**7,2**	**10,4**	**13,8**	**3,1**	**10,8**	**13,5**	**14,9**	**16,0**	**16,3**	**8,2**
Enskede-Årsta-Vantör	1,5	4,7	5,7	6,7	11,2	15,2	3,0	10,2	13,9	15,5	16,5	17,3	8,0
Skarpnäck	1,3	5,1	5,9	6,6	10,4	12,1	3,2	11,7	16,1	14,7	15,1	15,9	8,5
Farsta	1,7	6,2	8,8	9,0	9,9	14,0	3,8	13,5	14,3	18,2	16,3	16,5	9,5
Hägersten-Älvsjö	1,3	4,6	6,3	6,6	9,6	12,8	2,7	9,5	11,3	12,5	15,6	15,2	7,4
Skärholmen	1,7	7,1	8,3	8,2	11,2	15,1	3,0	11,7	15,0	16,6	16,8	17,8	8,9
På staden skrivna	0,9	7,2	4,6	6,2	5,3	8,8	7,0	21,3	15,1	28,0	16,6	23,3	9,2
Hela staden	**1,3**	**4,5**	**5,8**	**6,8**	**9,0**	**11,0**	**2,6**	**9,7**	**12,0**	**13,5**	**14,6**	**15,2**	**7,2**

Källa: SCB/Sweco

1.42 Personer med sjuk- eller aktivitetsersättning 2010-2023

Persons with disability pensions

	Personer med sjuk- eller aktivitetsersättning				% av befolkningen			
	2010	2015	2022	2023	2010	2015	2022	2023
Västerort	**8 969**	**7 093**	**4 859**	**5 147**	**6,8**	**4,9**	**3,1**	**3,3**
Järva	4 459	3 464	2 233	2 343	15,0	6,5	3,9	4,0
Hässelby-Vällingby	2 638	2 169	1 596	1 690	6,8	4,9	3,4	3,6
Bromma	1 872	1 460	1 030	1 114	4,6	3,1	2,0	2,1
Inre staden	**8 443**	**5 976**	**3 828**	**4 016**	**3,9**	**2,6**	**1,7**	**1,7**
Kungsholmen	1 578	1 229	793	845	3,6	2,6	1,7	1,8
Norra innerstaden	3 119	2 060	1 308	1 359	6,6	2,2	1,3	1,3
Södermalm	3 746	2 687	1 727	1 812	4,5	3,2	2,1	2,1
Söderort	**11 410**	**9 080**	**6 607**	**7 033**	**5,6**	**4,0**	**2,8**	**2,9**
Enskede-Årsta-Vantör	2 957	2 351	1 697	1 793	5,0	3,6	2,5	2,6
Skarpnäck	1 642	1 325	932	990	5,7	4,4	3,1	3,3
Farsta	2 008	1 689	1 304	1 407	6,5	4,9	3,4	3,6
Hägersten-Älvsjö	3 009	2 313	1 684	1 789	4,6	3,1	2,1	2,2
Skärholmen	1 794	1 402	990	1 054	8,9	6,3	4,3	4,4
På staden skrivna	379	348	223	243	22,0	14,6	9,2	6,9
Hela staden	**29 201**	**22 497**	**15 517**	**16 439**	**5,3**	**3,8**	**2,5**	**2,6**

Källa: SCB/Sweco

Anm. År 2023 höjdes pensionsåldern från 65 år till 66 år, från och med 2023 redovisas andel av befolkningen 19-65 år, för tidigare år redovisas andel av befolkningen 19-64 år.

1.43 Personer med sjuk- eller aktivitetsersättning efter ålder 2023

Persons with disability pensions by age

	19-24	25-29	30-34	35-39	40-44	45-49	50-54	55-59	60-65	Samtliga
Västerort	**433**	**359**	**233**	**226**	**265**	**357**	**576**	**953**	**1 745**	**5 147**
Järva	174	134	88	84	114	156	256	465	872	2 343
Hässelby-Vällingby	150	123	87	90	104	129	192	302	513	1 690
Bromma	109	102	58	52	47	72	128	186	360	1 114
Inre staden	**298**	**263**	**194**	**157**	**197**	**286**	**461**	**778**	**1 382**	**4 016**
Kungsholmen	47	61	37	30	31	61	94	180	304	845
Norra innerstaden	87	100	74	52	74	95	156	262	459	1 359
Södermalm	164	102	83	75	92	130	211	336	619	1 812
Söderort	**640**	**501**	**330**	**335**	**360**	**481**	**730**	**1 308**	**2 348**	**7 033**
Enskede-Årsta-Vantör	153	139	92	86	95	139	186	349	554	1 793
Skarpnäck	92	67	51	43	52	54	104	193	334	990
Farsta	133	96	61	85	73	88	141	233	497	1 407
Hägersten-Älvsjö	175	127	83	71	96	134	199	324	580	1 789
Skärholmen	87	72	43	50	44	66	100	209	383	1 054
På staden skrivna	13	18	6	21	31	25	26	43	60	243
Hela staden	**1 384**	**1 141**	**763**	**739**	**853**	**1 149**	**1 793**	**3 082**	**5 535**	**16 439**
% av befolkningen										
Västerort	**2,4**	**2,0**	**1,1**	**1,1**	**1,4**	**2,1**	**3,5**	**6,4**	**12,0**	**3,3**
Järva	2,2	1,9	1,2	1,1	1,6	2,5	4,5	8,9	16,7	4,0
Hässelby-Vällingby	3,0	2,7	1,5	1,4	1,8	2,5	3,8	6,7	11,4	3,6
Bromma	2,2	1,7	0,7	0,8	0,8	1,3	2,2	3,6	7,4	2,1
Inre staden	**1,4**	**0,8**	**0,5**	**0,6**	**0,9**	**1,4**	**2,1**	**3,3**	**5,6**	**1,7**
Kungsholmen	1,4	0,8	0,4	0,5	0,6	1,5	2,2	3,8	6,2	1,8
Norra innerstaden	0,8	0,6	0,4	0,5	0,8	1,1	1,8	2,8	4,7	1,3
Södermalm	2,4	1,0	0,7	0,8	1,1	1,5	2,4	3,5	6,2	2,1
Söderort	**2,9**	**1,8**	**0,9**	**1,0**	**1,2**	**1,8**	**3,2**	**6,0**	**10,4**	**2,9**
Enskede-Årsta-Vantör	2,5	1,7	0,8	0,9	1,2	1,9	2,9	5,7	9,1	2,6
Skarpnäck	3,3	2,1	1,2	1,1	1,4	1,6	3,7	6,6	10,6	3,3
Farsta	3,4	2,4	1,2	1,6	1,5	2,1	3,8	6,6	13,0	3,6
Hägersten-Älvsjö	2,6	1,4	0,6	0,6	0,9	1,5	2,5	4,7	8,1	2,2
Skärholmen	3,1	2,6	1,4	1,6	1,6	2,7	4,5	9,4	16,5	4,4
På staden skrivna	5,9	4,6	1,2	3,7	6,1	5,8	9,2	13,4	22,3	6,9
Hela staden	**2,2**	**1,4**	**0,8**	**0,9**	**1,2**	**1,8**	**2,9**	**5,1**	**8,9**	**2,6**

Källa: SCB/Sweco

1.44 Personer med sjuk- eller aktivitetsersättning efter svensk och utländsk bakgrund 2023

Number of people with disability pensions by country of birth (Swedish and foreign)

	Personer med sjuk- eller aktivitetsersättning			% av befolkningen		
	Svensk bakgrund[1]	Utländsk bakgrund[2]	Samtliga	Svensk bakgrund[1]	Utländsk bakgrund[2]	Samtliga
Västerort	**2 552**	**2 595**	**5 147**	**3,0**	**3,5**	**3,3**
Järva	702	1 641	2 343	3,7	4,1	4,0
Hässelby-Vällingby	993	697	1 690	4,0	3,1	3,6
Bromma	857	257	1 114	2,1	2,2	2,1
Inre staden	**3 217**	**799**	**4 016**	**1,8**	**1,6**	**1,7**
Kungsholmen	663	182	845	1,8	1,8	1,8
Norra innerstaden	1 086	273	1 359	1,4	1,1	1,3
Södermalm	1 468	344	1 812	2,2	2,1	2,1
Söderort	**4 696**	**2 337**	**7 033**	**2,9**	**2,9**	**2,9**
Enskede-Årsta-Vantör	1 206	587	1 793	2,7	2,4	2,6
Skarpnäck	737	253	990	3,2	3,4	3,3
Farsta	982	425	1 407	3,7	3,5	3,6
Hägersten-Älvsjö	1 351	438	1 789	2,2	2,2	2,2
Skärholmen	420	634	1 054	5,1	4,1	4,4
På staden skrivna	164	79	243	11,7	3,8	6,9
Hela staden	**10 629**	**5 810**	**16 439**	**2,5**	**2,8**	**2,6**

Källa: SCB/Sweco
Anm. Här avses personer 19-65 år.
1 Svenska medborgare födda i Sverige.
2 Utländska medborgare och/eller utrikes födda.

1.45 Ohälsotal 2016-2023

Sickness cash benefit and disability pension

	2016	2017	2018	2019	2020	2021	2022	2023
Västerort	**22,3**	**20,1**	**18,9**	**17,9**	**17,7**	**17,0**	**16,7**	**17,4**
Järva	27,0	24,3	22,6	21,1	21,1	19,9	19,2	19,9
Hässelby-Vällingby	23,2	21,3	20,3	19,3	19,2	18,6	18,3	19,4
Bromma	15,9	14,4	13,4	13,0	12,7	12,2	12,4	12,8
Inre staden	**14,0**	**12,8**	**12,2**	**11,7**	**11,3**	**10,7**	**10,5**	**10,8**
Kungsholmen	13,4	12,2	11,6	11,4	11,2	10,9	10,8	11,0
Norra innerstaden	11,9	10,6	10,2	9,7	9,4	8,7	8,6	8,8
Södermalm	16,6	15,5	14,8	14,2	13,7	12,9	12,7	13,2
Söderort	**21,0**	**19,5**	**18,6**	**17,7**	**17,3**	**16,3**	**16,1**	**16,7**
Enskede-Årsta-Vantör	19,4	17,9	17,1	16,4	16,0	15,0	15,1	15,8
Skarpnäck	22,2	20,7	20,3	19,1	19,1	18,1	17,6	18,1
Farsta	25,2	23,3	22,2	21,6	21,1	19,8	19,4	20,3
Hägersten-Älvsjö	17,7	16,6	15,7	14,8	14,3	13,6	13,4	13,7
Skärholmen	28,6	26,0	24,8	23,6	23,3	21,6	21,2	22,3
På staden skrivna	54,8	51,4	46,6	42,5	44,3	45,4	38,3	31,4
Hela staden	**18,8**	**17,3**	**16,4**	**15,6**	**15,3**	**14,5**	**14,3**	**14,8**

Källa: SCB/Sweco
Anm. År 2023 höjdes pensionsåldern från 65 år till 66 år, från och med 2023 redovisas andel av befolkningen 19-65 år, för tidigare år redovisas andel av befolkningen 19-64 år.
Anm. Ohälsotalet är ett sammanfattande mått över det genomsnittliga antalet dagar med sjukpenning, rehabilitering och sjukersättning från Försäkringskassan.

1.46 Personer med någon form av äldreomsorg[1] efter biståndsbeslutande stadsdelsförvaltning[2] och regiform 2022-2024

Number of people with some kind of elderly care by local council and management form

	Äldreomsorgstagare netto			därav					
				Andel entreprenad[3], %			Andel privat regi[3], %		
	jan 2022	jan 2023	jan 2024	jan 2022	jan 2023	jan 2024	jan 2022	jan 2023	jan 2024
Västerort	**6 076**	**6 467**	**6 664**	**2,4**	**1,7**	**1,2**	**52,8**	**54,9**	**55,1**
Järva	1 908	1 949	2 028	1,5	1,0	0,9	53,7	54,3	53,7
Hässelby-Vällingby	2 131	2 171	2 189	4,1	3,1	2,1	50,7	52,4	52,1
Bromma	2 037	2 347	2 447	1,3	0,9	0,6	54,2	57,8	58,8
Inre staden	**9 453**	**9 768**	**10 112**	**7,9**	**6,8**	**4,2**	**63,6**	**65,6**	**63,8**
Kungsholmen	1 705	1 796	1 876	8,6	5,7	4,2	63,0	65,6	62,9
Norra Innerstaden	4 093	4 189	4 305	9,1	8,1	4,6	60,4	62,2	59,2
Södermalm	3 655	3 783	3 931	6,3	5,9	3,9	67,6	69,4	69,2
Söderort	**9 178**	**9 269**	**9 502**	**3,1**	**2,5**	**1,9**	**50,7**	**52,5**	**51,5**
Enskede-Årsta-Vantör	2 311	2 319	2 409	4,5	3,9	3,1	37,9	40,8	41,2
Skarpnäck	1 121	1 092	1 109	2,7	1,8	1,4	57,6	59,8	57,1
Farsta	1 983	2 016	2 013	2,0	1,9	1,6	63,1	64,0	61,3
Hägersten-Älvsjö	2 675	2 759	2 875	3,4	2,6	1,8	50,4	51,3	51,7
Skärholmen	1 088	1 083	1 096	1,9	1,2	0,5	49,2	51,9	49,9
Hela staden	**24 734**	**25 527**	**26 303**	**4,8**	**4,0**	**2,6**	**56,2**	**58,1**	**57,1**

Källa: Äldreförvaltningen/Sweco

Anm. En person kan ha flera olika insatstyper under månaden och äldreomsorgstagarna redovisas efter regiformen i månadens senast verkställda beslut.

1 Avser verkställda beslut i ordinärt boende, servicehus, vård- och omsorgsboende, korttidsvård, dagverksamhet, personlig assistans samt hemvårdsbidrag. En liten andel av personerna med verkställda beslut har ingen insats pga bland annat sjukhusvistelse. I redovisningen av 2014 har det tillkommit hushållsgemensamma insatser eller insatser vid tillfällig vistelse. Dessutom rapporteras avlösning och hemtjänst i ordinärt boende på ett nytt sätt, vilket påverkar antalet verkställda beslut.

2 Summan för Hela staden inkluderar även de personer som Socialförvaltningen är biståndsbeslutande för.

3 Vid entreprenad har staden ett avtal med en privat entreprenör/utförare som omfattar själva driften av kommunal vård- och omsorgsboende, dagverksamhet eller hemtjänst. I kategorin privat regi redovisas den omsorg som utförs av privata, och helt fristående, vårdgivare/utförare utifrån avtal om köp av enstaka platser inom vård- och omsorgsboende, dagverksamhet, hemtjänst eller ledsagning och avlösning. Privat regi inkl ett fåtal övriga i offentlig regi i landet.

1.47 Personer med någon form av äldreomsorg[1] efter biståndsbeslutande stadsdelsförvaltning[2] 2022-2024
Persons with some kind of old age care by district

	Personer med någon form av äldreomsorg								
	Antal								
	jan 2022			jan 2023			jan 2024		
	65-79 år	80-år	samtliga	65-79 år	80-år	samtliga	65-79 år	80-år	samtliga
Västerort	**1 959**	**4 117**	**6 076**	**2 107**	**4 360**	**6 467**	**2 125**	**4 539**	**6 664**
Järva	760	1 148	1 908	787	1 162	1 949	805	1 223	2 028
Hässelby-Vällingby	657	1 474	2 131	669	1 502	2 171	679	1 510	2 189
Bromma	542	1 495	2 037	651	1 696	2 347	641	1 806	2 447
Inre staden	**2 686**	**6 767**	**9 453**	**2 709**	**7 059**	**9 768**	**2 688**	**7 424**	**10 112**
Norra innerstaden	457	1 248	1 705	475	1 321	1 796	491	1 385	1 876
Östermalm	1 075	3 018	4 093	1 068	3 121	4 189	1 043	3 262	4 305
Södermalm	1 154	2 501	3 655	1 166	2 617	3 783	1 154	2 777	3 931
Söderort	**2 924**	**6 254**	**9 178**	**3 011**	**6 258**	**9 269**	**3 145**	**6 357**	**9 502**
Enskede-Årsta-Vantör	739	1 572	2 311	772	1 547	2 319	825	1 584	2 409
Skarpnäck	402	719	1 121	391	701	1 092	413	696	1 109
Farsta	541	1 442	1 983	582	1 434	2 016	608	1 405	2 013
Hägersten-Älvsjö	898	1 777	2 675	903	1 856	2 759	935	1 940	2 875
Skärholmen	344	744	1 088	363	720	1 083	364	732	1 096
Hela staden[2]	**7 592**	**17 142**	**24 734**	**7 846**	**17 681**	**25 527**	**7 979**	**18 324**	**26 303**

Källa: Äldreförvaltningen/Sweco
1 Avser verkställda beslut i ordinärt boende, servicehus, vård- och omsorgsboende, korttidsvård, dagverksamhet, personlig assistans samt hemvårdsbidrag. En liten andel av personerna med verkställda beslut har ingen insats pga bland annat sjukhusvistelse. I redovisningen av 2014 har det tillkommit hushållsgemensamma insatser eller insatser vid tillfällig vistelse. Dessutom rapporteras avlösning och hemtjänst i ordinärt boende på ett nytt sätt, vilket påverkar antalet verkställda beslut.
2 Summan för hela staden inkluderar även de personer som Socialförvaltningen är biståndsbeslutande för samt befolkning på hela staden skrivna.
3 Befolkning från EPS (Elektronisk personkatalog Stockholm), ett system som regelbundet förses med uppgifter från Skatteverkets folkbokföring, Navet.

% av bef[3]								
jan 2022			jan 2023			jan 2024		
65-79 år	80-år	samtliga	65-79 år	80-år	samtliga	65-79 år	80-år	samtliga
7,3	**43,4**	**16,7**	**7,7**	**43,6**	**17,4**	**7,7**	**42,8**	**17,5**
8,3	42,9	16,2	8,5	41,0	16,1	8,4	41,3	16,2
7,7	45,2	18,0	7,8	44,8	18,2	7,9	42,6	18,0
5,9	42,0	16,0	7,0	44,5	17,8	6,9	44,1	18,2
5,2	**38,0**	**13,6**	**5,2**	**36,9**	**13,7**	**5,2**	**35,8**	**13,9**
4,8	37,3	13,2	4,9	37,3	13,6	5,0	35,8	13,8
4,9	37,4	13,6	4,9	35,8	13,7	4,8	34,7	13,9
5,7	39,1	13,7	5,7	38,2	13,9	5,6	37,2	14,1
7,2	**44,7**	**16,8**	**7,3**	**43,9**	**16,6**	**7,5**	**43,2**	**16,8**
7,0	46,7	16,7	7,2	46,1	16,4	7,5	46,0	16,7
7,3	47,5	16,0	6,9	44,8	15,2	7,2	43,0	15,1
7,6	46,4	19,5	8,1	46,2	19,5	8,3	45,0	19,3
6,6	40,6	14,9	6,5	40,0	15,0	6,7	39,5	15,3
8,8	45,9	19,7	9,0	45,0	19,3	9,0	44,6	19,3
6,4	**41,5**	**15,4**	**6,5**	**40,7**	**15,5**	**6,5**	**39,7**	**15,6**

1.48 Färdtjänst 2022[1]

Transport service for disabled persons

	Personer berättigade till färdtjänst					% av befolkningen				
	-64 år	65-79 år	80-89 år	90- år	Samtliga	-64 år	65-79 år	80-89 år	90- år	Samt-liga
Västerort	**1 896**	**1 678**	**1 769**	**1 206**	**6 549**	**0,9**	**6,4**	**25,5**	**66,0**	**2,6**
Järva	919	730	585	268	2 502	1,1	8,2	28,3	67,2	2,7
Hässelby-Vällingby	624	546	588	454	2 212	0,9	6,5	26,2	64,6	2,9
Bromma	353	402	596	484	1 835	0,5	4,4	22,8	66,8	2,2
Inre staden	**1 479**	**2 121**	**2 748**	**1 882**	**8 230**	**0,5**	**4,2**	**20,4**	**63,0**	**2,3**
Kungsholmen	350	382	477	382	1 591	0,6	4,0	19,4	63,8	2,2
Norra innerstaden	462	832	1 142	846	3 282	0,4	3,8	18,7	61,8	2,1
Södermalm	667	907	1 129	654	3 357	0,6	4,6	23,1	64,2	2,6
Söderort	**2 553**	**2 387**	**2 568**	**1 892**	**9 400**	**0,8**	**6,0**	**26,2**	**66,5**	**2,5**
Enskede-Årsta-Vantör	655	563	597	492	2 307	0,7	5,5	26,4	69,3	2,2
Skarpnäck	378	288	247	214	1 127	1,0	5,4	23,9	65,4	2,4
Farsta	458	450	581	459	1 948	0,9	6,4	27,3	66,6	3,2
Hägersten-Älvsjö	614	702	758	542	2 616	0,6	5,2	23,8	64,4	2,1
Skärholmen	448	384	385	185	1 402	1,4	10,1	32,5	66,8	3,8
Hela staden	**5 928**	**6 186**	**7 085**	**4 980**	**24 1792**	**0,7**	**5,3**	**23,5**	**65,0**	**2,5**

Källa: Region Stockholm/Sweco
1 Mättidpunkt 2022-12-31.
2 Ingår personer ej placerbara på stadsdelsförvaltning.

1.49 Ekonomiskt bistånd, genomsnittligt ekonomiskt bistånd och biståndstid 2022 och 2023

Social assistance by value and social assistance by average value and time of assistance

	Ekonomiskt bistånd, tkr		Ekonomiskt bistånd per hushåll och månad, kr		Biståndstid per hushåll, månader per år	
	2022	2023	2022	2023	2022	2023
Västerort	**370 775**	**369 135**	**10 312**	**10 869**	**8,0**	**8,0**
Järva	229 867	228 091	10 405	11 108	8,1	8,3
Hässelby-Vällingby	101 686	101 142	10 131	10 471	8,0	8,2
Bromma	39 221	39 902	10 257	10 590	7,4	7,4
Inre staden	**103 322**	**102 359**	**9 960**	**10 264**	**7,6**	**7,6**
Kungsholmen	19 065	19 165	10 863	10 803	7,5	7,3
Norra innerstaden	34 331	32 756	10 175	10 412	7,6	7,4
Södermalm	49 926	50 438	9 519	9 982	7,6	7,8
Söderort	**403 264**	**404 121**	**10 233**	**10 922**	**8,0**	**8,0**
Enskede-Årsta-Vantör	135 974	133 108	10 897	11 525	8,2	8,2
Skarpnäck	47 957	44 948	9 987	10 526	8,3	8,0
Farsta	72 294	73 911	10 069	10 762	8,1	8,0
Hägersten-Älvsjö	81 072	86 502	9 863	10 594	7,6	7,7
Skärholmen	65 968	65 651	9 806	10 678	8,0	7,8
Hela staden[1]	**955 574**	**956 120**	**10 117**	**10 631**	**7,6**	**7,8**

Källa: Stadsledningskontoret/Sweco
Anm. Inkl ersättning enligt LMA (Lagen om mottagande av asylsökande m fl) men exkl introduktionsersättning.
1 Inklusive Enheten för hemlösa, Boutredningsenheten och Intro Stockholm.

1.50 Personer med ekonomiskt bistånd[1] 2021-2023

Persons with social assistance

	Biståndstagare			% av befolkningen		
	2021	2022	2023	2021	2022	2023
Västerort	**8 629**	**8 014**	**7 170**	**3,5**	**5,0**	**4,5**
Järva	5 463	4 958	4 395	6,0	5,4	4,7
Hässelby-Vällingby	2 262	2 143	1 907	2,9	2,8	2,5
Bromma	904	913	868	1,1	1,1	1,0
Inre staden	**2 275**	**1 901**	**1 664**	**0,6**	**0,5**	**0,5**
Kungsholmen	378	304	322	0,5	0,4	0,5
Norra innerstaden	854	701	575	0,6	0,5	0,4
Södermalm	1 043	896	767	0,8	0,7	0,6
Söderort	**9 223**	**8 029**	**7 397**	**2,5**	**2,1**	**2,0**
Enskede-Årsta-Vantör	3 246	2 967	2 532	3,1	2,9	2,4
Skarpnäck	928	862	806	2,0	1,9	1,7
Farsta	1 536	1 291	1 228	2,5	2,1	2,0
Hägersten-Älvsjö	1 916	1 536	1 541	1,5	1,2	1,2
Skärholmen	1 597	1 373	1 290	0,2	3,7	3,4
Hela staden[2]	**22 842**	**20 513**	**18 384**	**2,3**	**2,1**	**1,9**

Källa: Stadsledningskontoret/Sweco

1 Inkl ersättning enligt LMA (Lagen om mottagande av asylsökande m fl) men exkl introduktionsersättning.

2 Inklusive Enheten för hemlösa, Boutredningsenheten och Intro Stockholm

1.51 Personer med ekonomiskt bistånd områdesvis 2023 (% av områdets folkmängd)

Persons with social assistance by City district

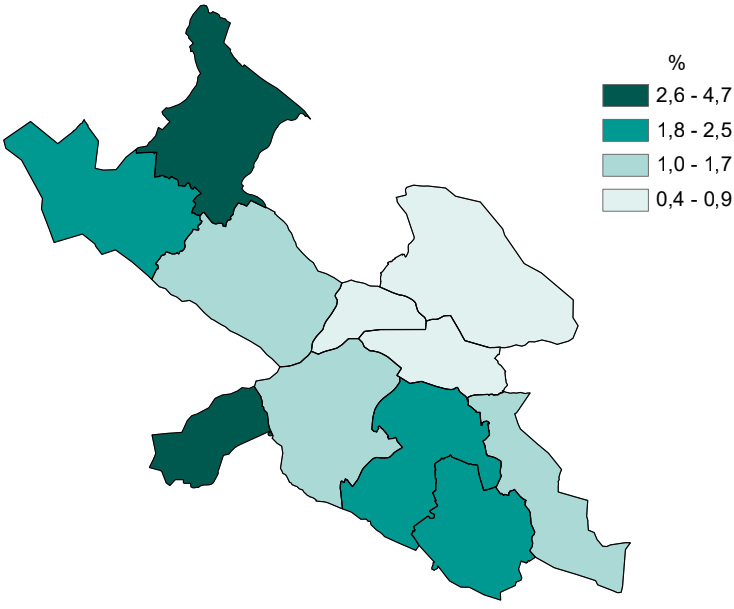

Källa: Stadsledningskontoret/Sweco

Stadsdelsområdenas geografiska läge framgår av karta 1:1

1.52 Personer med ekonomiskt bistånd efter ålder 2023

Persons with social assistance by age

	Biståndstagare						
	Barn[1]	18-24[2] år	25-29 år	30-39 år	40-64 år	65- år	Samtliga
Västerort	**2 593**	**484**	**405**	**989**	**2 480**	**219**	**7 170**
Järva	1 650	289	261	564	1 500	131	4 395
Hässelby-Vällingby	624	140	108	284	685	66	1 907
Bromma	319	55	36	141	295	22	868
Inre staden	**310**	**132**	**105**	**287**	**776**	**54**	**1 664**
Kungsholmen	68	29	13	57	147	8	322
Norra innerstaden	133	53	36	89	245	19	575
Södermalm	109	50	56	141	384	27	767
Söderort	**2 389**	**467**	**377**	**1 064**	**2 885**	**215**	**7 397**
Enskede-Årsta-Vantör	981	108	85	363	934	61	2 532
Skarpnäck	239	50	39	116	336	26	806
Farsta	330	77	67	176	535	43	1 228
Hägersten-Älvsjö	426	130	100	240	607	38	1 541
Skärholmen	413	102	86	169	473	47	1 290
Hela staden[3]	**5 896**	**1 222**	**1 049**	**2 754**	**6 820**	**643**	**18 384**
% av befolkningen							
Västerort	**4,5**	**2,3**	**2,2**	**2,4**	**3,2**	**0,6**	**2,9**
Järva	7,5	3,2	3,7	3,9	5,3	1,2	4,8
Hässelby-Vällingby	3,5	2,3	2,3	2,2	2,8	0,6	2,5
Bromma	1,8	0,9	0,6	1,0	1,1	0,2	1,1
Inre staden	**0,6**	**0,5**	**0,3**	**0,4**	**0,7**	**0,1**	**0,5**
Kungsholmen	0,7	0,7	0,2	0,4	0,7	0,1	0,5
Norra innerstaden	0,6	0,4	0,2	0,3	0,6	0,1	0,4
Södermalm	0,5	0,6	0,5	0,6	0,9	0,1	0,6
Söderort	**3,0**	**1,8**	**1,3**	**1,5**	**2,4**	**0,4**	**2,0**
Enskede-Årsta-Vantör	4,6	1,5	1,0	1,7	2,9	0,5	2,4
Skarpnäck	2,5	1,7	1,2	1,4	2,2	0,4	1,7
Farsta	2,5	1,7	1,6	1,6	2,8	0,4	2,0
Hägersten-Älvsjö	1,6	1,7	1,0	1,0	1,5	0,2	1,2
Skärholmen	5,0	3,1	3,0	2,8	4,2	0,9	3,5
Hela staden[3]	**3,1**	**1,7**	**1,3**	**1,6**	**2,2**	**0,4**	**1,9**

Källa: Stadsledningskontoret/Sweco

Anm. Inkl ersättning enligt LMA (Lagen om mottagande av asylsökande m fl) men exkl introduktionsersättning.

1 Med barn avses även överåriga barn, som i socialregistret upptas som hemmavarande (802 överåriga barn år 2023).

2 I de fall registerledaren är under 18 år ingår även dessa.

3 Inklusive Enheten för hemlösa, Boutredningsenheten samt Intro Stockholm

1.53 Anmälningar om tvångsvård och intagning på institution (enl LVM[1]) för vuxna missbrukare 2023

Adult abusers. Notifications of compulsory care and admission in institution

	Antal inkomna anmälningar[2]	Antal intagningar på institution enl LVM[1]
Västerort	**251**	**. .**
Järva	100	. .
Hässelby-Vällingby	61	. .
Bromma	90	. .
Inre staden	**191**	**. .**
Kungsholmen	29	. .
Norra innerstaden	70	. .
Södermalm	92	. .
Söderort	**540**	**. .**
Enskede-Årsta-Vantör	200	. .
Skarpnäck	53	. .
Farsta	106	. .
Älvsjö	137	. .
Hägersten-Älvsjö	44	. .
Enheten för hemlösa	241	. .
Hela staden	**1 223**	**41**

Källa: Sociala System/SiS (Statens institutionsstyrelse)/Sweco
1 LVM (lagen om vård av missbrukare i vissa fall) §§ 4 och 13. En person kan ha varit föremål för flera intagningar under året. Endast intagningar med intagningsbeslut under 2023 ingår.
2 Här avses antal anmälningar redovisade i stadens Sociala system av stadsdelsförvaltningarna samt Enheten för hemlösa.

1.54 Personer 21- år med missbruk[1] och vissa insatser från individ- och familjeomsorgen (enligt SoL) 1 november 2023

Adult abusers 21- years with certain efforts from the Social Welfare Program

	Antal personer med missbruk			Per 100 000 invånare		
	Individuellt behovsprövad öppenvård	Frivillig institutions-vård[2]	Bistånd som avser boende	Individuellt behovsprövad öppenvård	Frivillig institutions-vård[2]	Bistånd som avser boende
Västerort	161	. .	112	86,7	. .	60,3
Järva	127	. .	61	188,6	. .	90,6
Hässelby-Vällingby	34	. .	33	60,8	. .	59,0
Bromma	. .	. .	18	. .	. .	28,8
Inre staden	122	5	73	41,5	. .	24,8
Kungsholmen	38	. .	22	64,0	. .	37,1
Norra innerstaden	17	. .	15	13,3	. .	11,8
Södermalm	67	–	36	62,5	–	33,6
Söderort	298	. .	218	104,0	. .	76,1
Enskede-Årsta-Vantör	72	. .	78	90,7	. .	98,2
Skarpnäck	29	–	16	81,2	–	44,8
Farsta	62	. .	33	132,6	. .	70,6
Hägersten-Älvsjö	77	. .	51	79,7	. .	52,8
Skärholmen	58	–	40	208,1	–	143,5
Hela staden	590	15	465	76,6	. .	60,4
därav Enh. för hemlösa	9	. .	62			

Källa: Socialförvaltningen/Sweco
1 Uppgifterna avser personer med missbruk av alkohol/narkotika/läkemedel/lösningsmedel enligt rapporteringen till Socialstyrelsen. Här ingår ej personer med spelmissbruk.
2 Familjehem med HVB-tillstånd (HVB = hem för vård och boende) ingår i frivillig institutionsvård.

1.55 Elever i grundskolan samt i förskoleklass efter bostads sdn och skol sdn sept 2023

Pupils in comprehensive school and in preschool classes by district of living and district of school

	Går i skola i:					
	Järva	Hässelby-Vällingby	Bromma	Kungsholmen	Norra innerstaden	Södermalm
Antal elever som bor i:						
Västerort						
Järva	9 140	318	421	198	253	92
Hässelby-Vällingby	714	7 477	1 139	147	218	81
Bromma	201	71	8 534	313	357	77
Inre staden						
Kungsholmen	7	. .	71	4 047	607	118
Norra innerstaden	. .	. .	46	208	10 699	189
Södermalm	. .	7	32	122	505	9 329
Söderort						
Enskede-Årsta-Vantör	7	8	28	107	249	777
Skarpnäck	. .	. .	11	36	86	316
Farsta	. .	. .	13	50	103	448
Hägersten-Älvsjö	15	6	47	179	336	662
Skärholmen	10	. .	11	42	58	151
Sthlms stad men SDN=okänt	88	91	71	65	142	101
SDN=okänt och kommun=okänt[2]	114	70	125	30	576	256
Totalt	**10 312**	**8 061**	**10 549**	**5 544**	**14 189**	**12 597**

Källa: Utbildningsförvaltningen/Sweco

1 Elever från andra kommuner än Stockholms stad som går i fristående skolor inom Stockholms stad finns ej med i tabellen.

2 Till största del elever från annan kommun som går i kommunala skolor inom staden.

Enskede-Årsta-Vantör	Skarp-näck	Farsta	Hägersten - Älvsjö	Skär-holmen	Skolor i annan kommun el. utlandet	Totalt[1]	Därav[1] i fristående skolor i Sthlms stad
. .	17	. .	73	31	1 305	11 879	2 778
20	14	6	52	17	305	10 190	1 990
. .	11	. .	43	–	288	9 902	1 390
. .	. .	11	28	. .	78	4 980	1 284
17	. .	18	20	. .	190	11 400	3 955
113	62	48	96	. .	234	10 555	1 873
8 324	221	326	1 114	34	212	11 407	2 035
470	4 096	179	50	12	55	5 313	1 084
608	276	5 553	200	8	139	7 407	2 111
206	43	70	13 088	39	132	14 823	3 037
48	27	. .	869	3 274	141	4 642	1 410
96	52	66	118	69	49	1 008	215
134	44	194	111	115	–	1 769	–
10 073	**4 869**	**6 484**	**15 862**	**3 607**	**3 128**	**105 275**	**23 162**

1.56 Elever i grundskolan samt i förskoleklass efter bostads sdn och skol sdn sept 2023, %

Pupils in comprehensive school and in preschool classes by district of living and district of school

	Fördelning, %					
	Går i skola i:					
	Järva	Hässelby-Vällingby	Bromma	Kungsholmen	Norra innerstaden	Södermalm
Antal elever som bor i:						
Västerort						
Järva	76,9	2,7	3,5	1,7	2,1	0,8
Hässelby-Vällingby	7,0	73,4	11,2	1,4	2,1	0,8
Bromma	2,0	0,7	86,2	3,2	3,6	0,8
Inre staden						
Kungsholmen	0,1	. .	1,4	81,3	12,2	2,4
Norra innerstaden	. .	. .	0,4	1,8	93,9	1,7
Södermalm	. .	0,1	0,3	1,2	4,8	88,4
Söderort						
Enskede-Årsta-Vantör	0,1	0,1	0,2	0,9	2,2	6,8
Skarpnäck	. .	. .	0,2	0,7	1,6	5,9
Farsta	. .	. .	0,2	0,7	1,4	6,0
Hägersten - Älvsjö	0,1	0,0	0,3	1,2	2,3	4,5
Skärholmen	0,2	. .	0,2	0,9	1,2	3,3
Sthlms stad men SDN=okänt	8,7	9,0	7,0	6,4	14,1	10,0
SDN=okänt och kommun=okänt[2]	6,4	4,0	7,1	1,7	32,6	14,5
Totalt	**9,8**	**7,7**	**10,0**	**5,3**	**13,5**	**12,0**

Källa: Utbildningsförvaltningen/Sweco

1 Elever från andra kommuner än Stockholms stad som går i fristående skolor inom Stockholms stad finns ej med i tabellen.

2 Till största del elever från annan kommun som går i kommunala skolor inom staden.

Enskede-Årsta-Vantör	Skarp-näck	Farsta	Hägersten - Älvsjö	Skär-holmen	Skolor i annan kommun el. utlandet	Totalt[1]	Därav[1] i fristående skolor i Sthlms stad
. .	0,1	. .	0,6	0,3	11,0	100	23,4
0,2	0,1	0,1	0,5	0,2	3,0	100	19,5
. .	0,1	. .	0,4	–	2,9	100	14,0
. .	. .	0,2	0,6	. .	1,6	100	25,8
0,1	. .	0,2	0,2	. .	1,7	100	34,7
1,1	0,6	0,5	0,9	. .	2,2	100	17,7
73,0	1,9	2,9	9,8	0,3	1,9	100	17,8
8,8	77,1	3,4	0,9	0,2	1,0	100	20,4
8,2	3,7	75,0	2,7	0,1	1,9	100	28,5
1,4	0,3	0,5	88,3	0,3	0,9	100	20,5
1,0	0,6	. .	18,7	70,5	3,0	100	30,4
9,5	5,2	6,5	11,7	6,8	4,9	100	21,3
7,6	2,5	11,0	6,3	6,5	–	100	–
9,6	**4,6**	**6,2**	**15,1**	**3,4**	**3,0**	**100**	**22,0**

1.57 Elever som gått ut åk 9 vt 2023 med behörighet att söka till gymnasieskolans nationella program

Pupils from comprehensive school qualified for integrated upper secondary school

	Fördelning,%				
	Behörig	Saknar betyg i minst 1 behörighetsgivande ämne	Saknar betyg i samtliga ämnen	Totalt	Antal elever
Västerort	**86,6**	**11,4**	**2,0**	**100**	**3 000**
Järva	82,6	15,2	2,2	100	1 145
Hässelby-Vällingby	85,0	12,9	2,1	100	916
Bromma	93,1	5,2	1,7	100	939
Inre staden	**95,6**	**3,1**	**1,3**	**100**	**2 511**
Kungsholmen	96,3	2,7	1,0	100	410
Norra innerstaden	95,1	3,1	1,8	100	1 062
Södermalm	95,9	3,3	0,9	100	1 039
Söderort	**88,8**	**9,9**	**1,3**	**100**	**3 955**
Enskede-Årsta-Vantör	87,3	10,9	1,7	100	1 088
Skarpnäck	90,6	8,4	1,0	100	501
Farsta	88,1	10,1	1,8	100	665
Hägersten-Älvsjö	91,5	7,6	0,9	100	1 276
Skärholmen	83,3	15,8	0,9	100	425
På staden skrivna	64,3	14,3	21,4	100	14
Hela staden	**89,9**	**8,6**	**1,5**	**100**	**9 480**

Källa: SCB/Sweco

Anm. Exklusive elever som saknar betyg inom det reguljära betygsystemet.

1.58 Elever som gått ut åk 9 vt 2022 med övergång till gymnasieskolan ht 2022 eller ht 2023

Pupils from comprehensive school entering integrated upper secondary school

	Fördelning,%				Antal
	Direkt	Efter 1 år	Ej övergång	Totalt	elever
Västerort	**97,1**	**1,6**	**1,4**	**100**	**2 967**
Järva	95,7	2,2	2,1	100	1 054
Hässelby-Vällingby	98,2	1,1	0,8	100	926
Bromma	97,5	1,3	1,2	100	987
Inre staden	**97,8**	**1,1**	**1,0**	**100**	**2 542**
Kungsholmen	98,6	0,5	0,9	100	436
Norra innerstaden	98,1	0,9	0,9	100	1 069
Södermalm	97,2	1,6	1,2	100	1 037
Söderort	**97,9**	**1,2**	**0,9**	**100**	**3 797**
Enskede-Årsta-Vantör	98,0	0,9	1,0	100	1 053
Skarpnäck	. .	. .	. .	. .	. .
Farsta	97,5	1,7	0,8	100	630
Hägersten-Älvsjö	98,5	1,1	0,4	100	1 204
Skärholmen	. .	. .	. .	. .	. .
På staden skrivna	. .	. .	. .	. .	. .
Hela staden	**97,6**	**1,3**	**1,1**	**100**	**9 311**

Källa: SCB/Sweco

1.59 Elever som gått ut gymnasieskolan vt 2020 med övergång till högskolan inom tre år

Pupils from integrated upper secondary school entering college

	Fördelning,%					Antal
	Övergång inom 1 år	Övergång inom 2 år	Övergång inom 3 år	Ej påbörjat högskolestudier inom 3 år	Totalt	elever
Västerort	**41,9**	**17,7**	**10,0**	**30,5**	**100**	**2 019**
Järva	46,7	17,4	7,2	28,7	100	668
Hässelby-Vällingby	37,9	14,8	9,5	37,8	100	609
Bromma	40,7	20,5	12,8	26,0	100	742
Inre staden	**43,7**	**16,9**	**9,3**	**30,1**	**100**	**1 916**
Kungsholmen	43,1	20,1	9,1	27,7	100	339
Norra innerstaden	46,1	18,3	9,2	26,4	100	841
Södermalm	41,3	13,7	9,5	35,5	100	736
Söderort	**37,8**	**15,8**	**8,5**	**37,8**	**100**	**2 274**
Enskede-Årsta-Vantör	38,9	14,9	7,6	38,6	100	596
Skarpnäck	. .	. .	. .	. .	. .	. .
Farsta	33,5	15,8	8,9	41,8	100	361
Hägersten-Älvsjö	37,6	18,6	7,5	36,3	100	758
Skärholmen	. .	. .	. .	. .	. .	. .
På staden skrivna	. .	. .	. .	. .	. .	. .
Hela staden	**41,0**	**16,8**	**9,2**	**33,0**	**100**	**6 210**

Källa: SCB/Sweco

1.60 Personer i utbildning 2022

Persons in education

	16-18 år (fördelning,%)			Samtliga
	Studerande	Ej studerande	Totalt	
Västerort	**91,9**	**8,1**	**100**	**9 419**
Järva	88,6	11,4	100	3 538
Hässelby-Vällingby	92,9	7,1	100	2 942
Bromma	94,8	5,2	100	2 939
Inre staden	**93,6**	**6,4**	**100**	**8 113**
Kungsholmen	92,6	7,4	100	1 413
Norra innerstaden	93,2	6,8	100	3 449
Södermalm	94,6	5,4	100	3 251
Söderort	**93,0**	**7,0**	**100**	**11 585**
Enskede-Årsta-Vantör	92,4	7,6	100	3 198
Skarpnäck	93,1	6,9	100	1 436
Farsta	92,5	7,5	100	1 931
Hägersten-Älvsjö	95,4	4,6	100	3 582
Skärholmen	88,9	11,1	100	1 438
På staden skrivna	60,0	40,0	100	45
Hela staden	**92,8**	**7,2**	**100**	**29 162**

Källa: SCB/Sweco

1.61 Befolkningens (25-64 år) högsta utbildningsnivå 2023-12-31

Educational Background

	Fördelning,%					Antal personer 25-64 år
	Folk- eller grundskole-utbildning	Gymnasie-utbildning	Efter-gymnasial utbildning	Uppgift saknas	Totalt	
Västerort	**11,6**	**31,0**	**52,2**	**5,1**	**100**	**137 969**
Järva	18,6	33,7	40,0	7,7	100	50 071
Hässelby-Vällingby	11,3	35,2	48,8	4,7	100	41 226
Bromma	4,4	24,5	68,4	2,8	100	46 672
Inre staden	**3,3**	**20,5**	**73,1**	**3,1**	**100**	**209 127**
Kungsholmen	2,8	20,3	74,3	2,6	100	44 006
Norra innerstaden	2,9	18,8	74,4	3,8	100	89 216
Södermalm	4,1	22,7	70,8	2,4	100	75 905
Söderort	**7,8**	**28,6**	**60,3**	**3,3**	**100**	**218 043**
Enskede-Årsta-Vantör	8,2	30,3	57,8	3,7	100	61 904
Skarpnäck	6,0	24,4	67,2	2,4	100	26 971
Farsta	9,4	33,6	54,5	2,6	100	34 176
Hägersten-Älvsjö	5,2	24,7	67,7	2,4	100	74 449
Skärholmen	15,6	35,1	41,4	7,9	100	20 543
På staden skrivna	25,5	34,4	25,7	14,4	100	3 254
Hela staden	**7,2**	**26,3**	**62,8**	**3,7**	**100**	**568 393**

Källa: SCB/Sweco

19-24 år (fördelning,%)			Samtliga	25-64 år (fördelning,%)			Samtliga
Studerande	Ej studerande	Totalt		Studerande	Ej studerande	Totalt	
43,5	**56,5**	**100**	**17 833**	**9,0**	**91,0**	**100**	**137 738**
46,0	54,0	100	7 827	10,4	89,6	100	49 680
39,6	60,4	100	5 155	8,7	91,3	100	41 608
43,7	56,3	100	4 851	7,7	92,3	100	46 450
54,8	**45,2**	**100**	**21 496**	**8,8**	**91,2**	**100**	**209 789**
45,6	54,4	100	3 481	7,5	92,5	100	44 189
61,6	38,4	100	11 262	9,5	90,5	100	89 314
48,0	52,0	100	6 753	8,7	91,3	100	76 286
43,2	**56,8**	**100**	**21 885**	**9,4**	**90,6**	**100**	**217 757**
41,6	58,4	100	6 087	9,4	90,6	100	62 127
43,6	56,4	100	2 551	9,6	90,4	100	27 065
41,3	58,7	100	3 892	9,7	90,3	100	34 311
45,3	54,7	100	6 499	8,8	91,2	100	73 922
43,9	56,1	100	2 856	10,4	89,6	100	20 332
16,6	83,4	100	151	4,5	95,5	100	2 277
47,3	**52,7**	**100**	**61 365**	**9,0**	**91,0**	**100**	**567 561**

1.62 Befolkningens (25-64 år) högsta utbildningsnivå 2023-12-31

Educational background

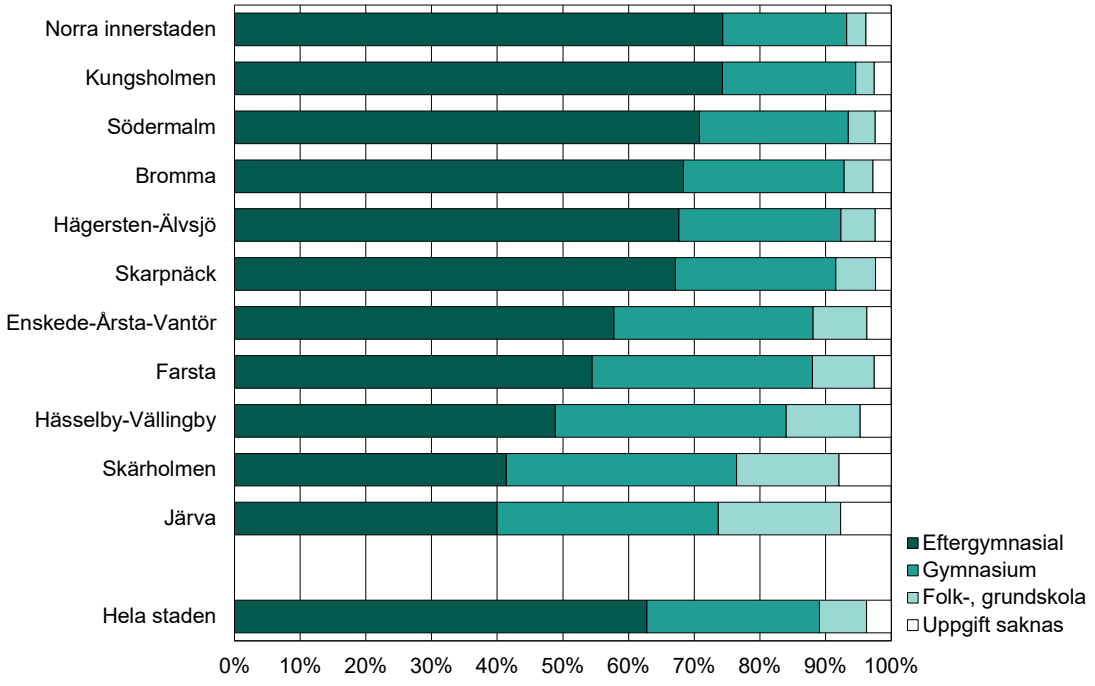

Källa: SCB/Sweco

1.63 Anmälda brott 2023

Number of reported crimes in 2023

	Anmälda brott[1]	Därav Vålds-brott[2]	Stöld & rån[3]	Skade-görelse	Narko-tika-brott[4]	Brott per 1 000 invånare Anmälda brott	Vålds-brott	Stöld & rån	Skade-görelse	Narko-tika-brott
Västerort	**44 238**	**3 072**	**7 963**	**18 494**	**2 907**	**176**	**12**	**32**	**73**	**12**
Järva	16 124	1 446	2 533	5 217	1 588	174	16	27	56	17
Hässelby-Vällingby	13 531	731	3 023	6 222	512	177	10	40	82	7
Bromma	14 583	895	2 407	7 055	807	176	11	29	85	10
Inre staden	**88 732**	**5 456**	**21 226**	**34 474**	**8 106**	**249**	**15**	**60**	**97**	**23**
Kungsholmen	12 039	738	2 580	3 934	1 287	170	10	36	55	18
Norra innerstaden	41 399	2 566	11 344	14 903	3 542	267	17	73	96	23
Södermalm	35 294	2 152	7 302	15 637	3 277	270	16	56	120	25
Söderort	**72 267**	**4 387**	**12 315**	**34 928**	**4 041**	**192**	**12**	**33**	**93**	**11**
Enskede-Årsta-Vantör	23 651	1 292	3 495	12 339	1 530	228	12	34	119	15
Skarpnäck	8 124	498	1 173	4 380	393	175	11	25	94	8
Farsta	12 375	762	2 166	5 667	771	200	12	35	92	12
Hägersten-Älvsjö	21 530	1 168	4 305	10 650	799	169	9	34	84	6
Skärholmen	6 587	667	1 176	1 892	548	176	18	31	51	15
Hela staden[5]	**211 208**	**12 992**	**44 050**	**88 214**	**15 171**	**214**	**13**	**45**	**89**	**15**

Källa: BRÅ/Sweco

1 I samtliga brott ingår förutom brottsbalken, trafikbrotts- och narkotikastrafflagarna även brott mot övriga specialstraffrättsliga författningar där fängelse ingår i straffskalan. Detta innebär att t ex trafikbrott som endast har böter i straffskalan inte redovisas i anmälningsstatistiken. Anmälan avser det område där brottet har begåtts.

2 Ingående brottskoder: 3 kap. brott mot liv och hälsa inklusive 6 kap. sexualbrott

3 Exklusive häleri

4 Brott mot narkotikastrafflagen

5 Inklusive anmälda brott vars uppgift om brottsplats saknas

1.64 Medelinkomster 2020-2022

Mean income

	16-år			20-64 år			65-år		
	2020	2021	2022	2020	2021	2022	2020	2021	2022
Västerort	**370 100**	**383 900**	**402 500**	**407 600**	**424 500**	**446 600**	**301 100**	**310 700**	**324 600**
Järva	288 200	298 800	311 900	318 200	330 500	346 100	236 300	247 800	254 000
Hässelby-Vällingby	341 000	352 200	368 600	373 600	388 000	406 900	289 700	296 000	310 800
Bromma	478 700	498 900	525 700	528 300	553 200	585 900	369 800	380 400	400 200
Inre staden	**490 100**	**515 400**	**543 400**	**531 800**	**563 600**	**596 700**	**401 800**	**414 100**	**437 300**
Kungsholmen	495 700	522 700	545 600	533 200	567 100	591 700	401 400	409 600	435 800
Norra innerstaden	535 800	564 700	599 800	580 700	616 200	657 800	443 900	460 400	485 500
Södermalm	435 300	455 000	477 600	475 500	501 300	528 600	353 900	363 400	383 700
Söderort	**362 400**	**378 600**	**395 700**	**393 900**	**413 900**	**433 400**	**285 800**	**294 600**	**312 200**
Enskede-Årsta-Vantör	356 500	373 800	392 500	386 600	407 100	427 900	280 100	290 500	309 700
Skarpnäck	359 600	376 500	390 900	391 500	411 700	428 400	283 700	295 300	311 400
Farsta	335 800	349 200	364 700	367 600	384 900	402 700	271 700	277 900	292 900
Hägersten-Älvsjö	408 100	426 100	444 600	440 300	462 900	484 600	317 300	325 900	345 100
Skärholmen	265 600	275 400	291 300	290 000	303 400	320 700	227 000	231 200	244 700
På staden skrivna	205 700	217 000	226 700	216 000	229 400	238 800	168 200	170 200	180 600
Hela staden	**413 000**	**431 800**	**453 100**	**448 400**	**471 800**	**496 400**	**339 800**	**350 300**	**369 500**

Källa: SCB/Sweco

Anm. Medelinkomst beräknad för dem som har inkomst (sammanräknad förvärvsinkomst)

1.65 Medelinkomster efter ålder och kön 2022

Mean income by age and sex

	16-år			20-64 år			65-år		
	Kvinnor	Män	Samtliga	Kvinnor	Män	Samtliga	Kvinnor	Män	Samtliga
Västerort	**350 100**	**454 500**	**402 500**	**392 900**	**497 300**	**446 600**	**275 700**	**381 800**	**324 600**
Järva	275 600	345 400	311 900	308 800	379 000	346 100	220 400	290 300	254 000
Hässelby-Vällingby	325 700	410 800	368 600	363 300	447 900	406 900	268 100	359 000	310 800
Bromma	441 600	615 800	525 700	499 200	673 900	585 900	327 700	493 900	400 200
Inre staden	**458 500**	**635 400**	**543 400**	**512 000**	**683 300**	**596 700**	**355 400**	**542 500**	**437 300**
Kungsholmen	467 300	630 300	545 600	516 900	668 600	591 700	352 900	542 600	435 800
Norra innerstaden	480 900	727 200	599 800	537 700	778 900	657 800	373 300	628 600	485 500
Södermalm	428 200	531 700	477 600	479 800	579 300	528 600	336 500	444 500	383 700
Söderort	**360 100**	**433 100**	**395 700**	**397 400**	**470 000**	**433 400**	**277 500**	**354 400**	**312 200**
Enskede-Årsta-Vantör	355 500	429 900	392 500	389 500	465 700	427 900	277 700	346 900	309 700
Skarpnäck	363 500	421 600	390 900	400 300	459 100	428 400	283 300	346 800	311 400
Farsta	334 700	397 000	364 700	372 500	433 700	402 700	262 600	331 500	292 900
Hägersten-Älvsjö	400 200	492 000	444 600	440 300	530 700	484 600	301 000	398 500	345 100
Skärholmen	266 400	315 800	291 300	296 700	343 300	320 700	217 700	276 700	244 700
På staden skrivna	252 400	214 900	226 700	273 900	222 800	238 800	173 900	183 200	180 600
Hela staden	**395 600**	**513 200**	**453 100**	**438 900**	**553 900**	**496 400**	**311 700**	**440 700**	**369 500**

Källa: SCB/Sweco

Anm. Medelinkomst beräknad för dem som har inkomst (sammanräknad förvärvsinkomst)

1.66 Mediankomst efter ålder och kön 2022

Median income by age and sex

	16-år			20-64 år			65-år		
	Kvinnor	Män	Samtliga	Kvinnor	Män	Samtliga	Kvinnor	Män	Samtliga
Västerort	**279 900**	**346 500**	**311 900**	**328 400**	**381 900**	**355 300**	**231 000**	**296 700**	**253 600**
Järva	209 300	276 300	241 100	246 100	310 700	280 900	193 200	233 000	208 800
Hässelby-Vällingby	279 900	346 500	311 700	325 100	381 400	352 800	232 800	300 600	257 400
Bromma	368 300	449 500	405 800	427 300	488 600	454 600	261 800	378 700	298 500
Inre staden	**382 800**	**467 900**	**420 500**	**443 100**	**505 300**	**469 700**	**277 100**	**394 700**	**316 300**
Kungsholmen	408 100	503 600	450 000	459 200	535 900	491 800	281 400	414 400	321 700
Norra innerstaden	376 200	477 400	420 000	436 600	510 500	467 400	280 900	435 400	332 400
Södermalm	376 300	439 500	404 600	439 300	483 400	458 500	271 200	350 500	299 900
Söderort	**321 800**	**376 100**	**347 700**	**369 100**	**413 800**	**390 500**	**236 200**	**286 500**	**254 600**
Enskede-Årsta-Vantör	318 300	373 200	345 300	359 000	407 000	382 200	235 900	284 100	254 600
Skarpnäck	335 800	370 900	352 100	382 700	412 900	395 700	241 700	282 700	257 200
Farsta	299 100	354 900	325 300	349 700	391 600	369 600	228 400	281 300	247 200
Hägersten-Älvsjö	366 200	431 300	396 500	415 100	470 800	440 600	252 100	317 600	275 500
Skärholmen	225 200	274 900	248 000	266 400	310 700	289 300	197 600	231 900	208 800
På staden skrivna	33 600	900	7 500	26 100	–	–	138 000	133 400	134 700
Hela staden	**330 700**	**394 000**	**360 600**	**383 100**	**429 900**	**405 500**	**250 100**	**326 300**	**276 700**

Källa: SCB/Sweco

Anm. Medianinkomst beräknad för sammanräknad förvärvsinkomst (inkl 0 kr)

1.67 Medelinkomster för hushåll[1] efter ålder 2022

Mean income by age of houshold

	Antal hushåll			Sammanräknad inkomst[1]			Disponibel inkomst[1]		
	20-64 år	65- år	Samtliga	Medelvärden, tkr förhushåll			Medelvärden, tkr för hushåll		
				20-64 år	65- år	Samtliga	20-64 år	65- år	Samtliga
Västerort	**79 145**	**23 704**	**102 849**	**770,1**	**466,4**	**700,1**	**692,1**	**491,4**	**645,9**
Järva	25 583	7 246	32 829	641,3	371,6	581,7	567,5	364,3	522,7
Hässelby-Vällingby	24 150	7 689	31 839	696,8	446,9	636,4	603,8	430,2	561,9
Bromma	29 412	8 769	38 181	942,4	562,0	855,1	873,1	650,0	821,8
Inre staden	**136 998**	**48 432**	**185 430**	**905,9**	**606,0**	**827,6**	**885,9**	**765,1**	**854,4**
Kungsholmen	29 502	9 085	38 587	882,5	593,4	814,4	804,2	640,4	765,7
Norra innerstaden	57 683	20 643	78 326	1001,8	684,7	918,2	1063,3	1020,0	1051,9
Södermalm	49 813	18 704	68 517	808,8	525,3	731,4	728,9	544,4	678,5
Söderort	**135 793**	**37 190**	**172 983**	**696,9**	**429,5**	**639,4**	**608,1**	**423,8**	**568,5**
Enskede-Årsta-Vantör	38 755	9 403	48 158	681,7	423,3	631,2	601,8	409,9	564,4
Skarpnäck	17 484	4 936	22 420	666,4	416,1	611,3	577,7	399,9	538,6
Farsta	22 008	7 108	29 116	641,5	394,4	581,2	559,0	399,3	520,0
Hägersten-Älvsjö	46 788	12 277	59 065	772,7	483,3	712,6	667,9	482,4	629,4
Skärholmen	10 758	3 466	14 224	584,7	346,5	526,6	520,0	338,3	475,7
Hela staden[2]	**351 936**	**109 326**	**461 262**	**794,7**	**515,7**	**728,6**	**735,1**	**589,7**	**700,7**

Källa: SCB/Sweco

1 Exkl hushåll utan inkomst.

2 Inkl restförda.

1.68 Inkomsttagare hushållsvis efter disponibel inkomst 2022

Income earners by household and disposable income

	Hushåll 20- år, vilkas disponibla inkomst är (tkr)							Medel-inkomst[1], tkr
	0-39	40-79	80-119	120-159	160-199	200-	Samtliga	
Västerort	**726**	**568**	**1 208**	**4 016**	**8 186**	**88 145**	**102 849**	**645,9**
Järva	253	230	484	1 783	3 277	26 802	32 829	522,7
Hässelby-Vällingby	198	141	370	1 232	2 636	27 262	31 839	561,9
Bromma	275	197	354	1 001	2 273	34 081	38 181	821,8
Inre staden	**2 626**	**1 464**	**2 633**	**5 431**	**11 113**	**162 163**	**185 430**	**854,4**
Kungsholmen	424	229	402	939	2 136	34 457	38 587	765,7
Norra innerstaden	1 448	811	1 322	2 444	4 393	67 908	78 326	1051,9
Södermalm	754	424	909	2 048	4 584	59 798	68 517	678,5
Söderort	**1 179**	**926**	**2 063**	**5 862**	**13 327**	**149 626**	**172 983**	**561,2**
Enskede-Årsta-Vantör	371	260	566	1 557	3 390	42 014	48 158	564,4
Skarpnäck	200	129	281	802	1 858	19 150	22 420	538,6
Farsta	153	164	401	1 228	2 792	24 378	29 116	520,0
Hägersten-Älvsjö	369	289	629	1 593	3 822	52 363	59 065	629,4
Skärholmen	86	84	186	682	1 465	11 721	14 224	475,7
Hela staden[2]	**4 531**	**2 958**	**5 904**	**15 309**	**32 626**	**399 934**	**461 262**	**700,7**
Fördelning, %								*Median-inkomst*
Västerort	**0,7**	**0,6**	**1,2**	**3,9**	**8,0**	**85,7**	**100**	**461,4**
Järva	0,8	0,7	1,5	5,4	10,0	81,6	100	394,5
Hässelby-Vällingby	0,6	0,4	1,2	3,9	8,3	85,6	100	450,5
Bromma	0,7	0,5	0,9	2,6	6,0	89,3	100	517,2
Inre staden	**1,4**	**0,8**	**1,4**	**2,9**	**6,0**	**87,5**	**100**	**515,7**
Kungsholmen	1,1	0,6	1,0	2,4	5,5	89,3	100	517,9
Norra innerstaden	1,8	1,0	1,7	3,1	5,6	86,7	100	526,6
Södermalm	1,1	0,6	1,3	3,0	6,7	87,3	100	487,6
Söderort	**0,7**	**0,5**	**1,2**	**3,4**	**7,7**	**86,5**	**100**	**448,1**
Enskede-Årsta-Vantör	0,8	0,5	1,2	3,2	7,0	87,2	100	442,5
Skarpnäck	0,9	0,6	1,3	3,6	8,3	85,4	100	434,5
Farsta	0,5	0,6	1,4	4,2	9,6	83,7	100	407,8
Hägersten-Älvsjö	0,6	0,5	1,1	2,7	6,5	88,7	100	492,0
Skärholmen	0,6	0,6	1,3	4,8	10,3	82,4	100	397,0
Hela staden[2]	**1,0**	**0,6**	**1,3**	**3,3**	**7,1**	**86,7**	**100**	**476,6**

Källa: SCB/Sweco

1 Inkl hushåll utan inkomst.

2 Inkl restförda.

1.69 Disponibel inkomst för hushåll 20- år 2022

Disposable income by household

	Hushåll 20-år							
	Gifta/samboende		Ensamstående män		Ensamstående kvinnor		Samtliga	
	Antal	Medelinkomst tkr	Antal	Medelinkomst tkr	Antal	Medelinkomst tkr	Antal	Medelinkomst tkr
Västerort	**40 492**	**964,3**	**22 141**	**368,1**	**27 534**	**350,6**	**102 849**	**645,9**
Järva	11 228	718,2	6 809	307,7	8 209	292,8	32 829	522,7
Hässelby-Vällingby	12 863	796,2	7 001	332,0	8 298	321,8	31 839	561,9
Bromma	16 401	1264,7	8 331	447,8	11 027	415,4	38 181	821,8
Inre staden	**68 777**	**1317,6**	**44 806**	**596,6**	**57 782**	**441,8**	**185 430**	**854,4**
Kungsholmen	13 914	1174,5	9 747	527,0	12 351	420,0	38 587	765,7
Norra innerstaden	30 179	1631,8	18 527	731,3	23 449	499,4	78 326	1 051,9
Södermalm	24 684	1014,1	16 532	486,5	21 982	392,6	68 517	678,5
Söderort	**65 148**	**826,7**	**39 970**	**361,2**	**51 024**	**340,0**	**172 983**	**568,5**
Enskede-Årsta-Vantör	17 264	838,1	11 866	358,7	13 981	338,6	48 158	564,4
Skarpnäck	7 917	795,3	5 289	358,5	7 231	341,3	22 420	538,6
Farsta	10 525	767,9	6 770	324,3	9 075	320,2	29 116	520,0
Hägersten-Älvjsö	24 595	897,2	13 191	397,0	16 780	361,5	59 065	629,4
Skärholmen	4 847	607,4	2 854	299,0	3 957	296,5	14 224	475,7
Hela staden	**174 417**	**1 052,2**	**106 917**	**461,3**	**136 340**	**385,3**	**461 262**	**700,7**

Källa: SCB/Sweco

1 Inkl hushåll utan inkomst.

1.70 Disponibel inkomst för hushåll 20-64 år med barn[1] 2022

Disposable income by household with children

	Hushåll 20-64 år med barn							
	Gifta/samboende		Ensamstående män		Ensamstående kvinnor		Samtliga	
	Antal	Medelinkomst[2], tkr	Antal	Medelinkomst[2], tkr	Antal	Medelinkomst[2], tkr	Antal	Medelinkomst[2], tkr
Västerort	**22 998**	**1 097,9**	**3 017**	**623,4**	**7 113**	**483,7**	**33 128**	**925,6**
Järva	6 760	788,1	909	516,4	2 539	411,4	10 208	681,4
Hässelby-Vällingby	7 402	858,1	956	515,4	2 286	428,9	10 644	748,2
Bromma	8 836	1 520,0	1 152	797,4	2 288	618,7	12 276	1 282,4
Inre staden	**28 075**	**1 521,9**	**4 585**	**1 350,6**	**8 408**	**628,6**	**41 068**	**1 319,9**
Kungsholmen	5 442	1 275,3	848	996,2	1 617	611,3	7 907	1 149,7
Norra innerstaden	12 160	1 883,3	1 814	2 096,0	3 261	700,3	17 235	1 700,0
Södermalm	10 473	1 156,5	1 923	803,8	3 530	570,3	15 926	993,1
Söderort	**32 137**	**917,4**	**5 633**	**540,4**	**12 149**	**450,3**	**52 681**	**773,9**
Enskede-Årsta-Vantör	9 237	961,4	1 649	526,1	3 336	441,4	14 222	788,9
Skarpnäck	4 217	878,1	802	487,0	1 780	436,9	6 799	716,4
Farsta	5 718	848,4	923	506,7	2 134	430,5	8 775	710,8
Hägersten-Älvsjö	12 965	1 000,7	1 817	619,4	3 762	486,8	18 544	859,1
Skärholmen	2 762	669,4	442	436,1	1 137	413,7	4 341	578,7
Hela staden	**85 972**	**1 167,0**	**13 235**	**840,0**	**27 670**	**513,0**	**126 877**	**990,2**

Källa: SCB/Sweco

1 Hemmaboende barn oavsett ålder. Inklusive växelvist boende barn fr.o.m. inkomstår 2022.

2 Inkl hushåll utan inkomst.

1.71 Kommunfullmäktigevalet 2022

Communal Council election

	Röst-berättigade	Därav utländska medborgare	Röstande	Röstnings-procent	Ogiltiga valsedlar[1]
Västerort	**187 376**	**25 065**	**129 928**	**69,3**	**1 329**
Järva	66 162	13 019	37 145	56,1	346
Hässelby-Vällingby	57 432	7 488	39 747	69,2	494
Bromma	63 782	4 558	53 036	83,2	489
Inre staden	**295 864**	**22 096**	**246 273**	**83,2**	**1 957**
Kungsholmen	59 804	4 031	50 227	84,0	441
Norra innerstaden	125 285	10 832	102 840	82,1	759
Södermalm	110 775	7 233	93 206	84,1	757
Söderort	**290 149**	**28 796**	**221 529**	**76,4**	**2 281**
Enskede-Årsta-Vantör	80 767	9 090	60 398	74,8	644
Skarpnäck	36 391	3 008	29 586	81,3	272
Farsta	47 744	4 115	35 943	75,3	447
Hägersten-Älvsjö	97 645	7 376	79 794	81,7	735
Skärholmen	27 602	5 207	15 808	57,3	183
Hela staden[2]	**773 389**	**75 957**	**618 245**	**79,9**	**5 949**

Källa: Valmyndigheten/Sweco

1 Inkl. blanka.

2 Inkl. röstande i sex uppsamlingsdistrikt som inte kan fördelas på stadsdelsnämnder.

1.72 Kommunfullmäktigevalet 2022. Valdeltagande, %

Communal Council election. Voting percentage

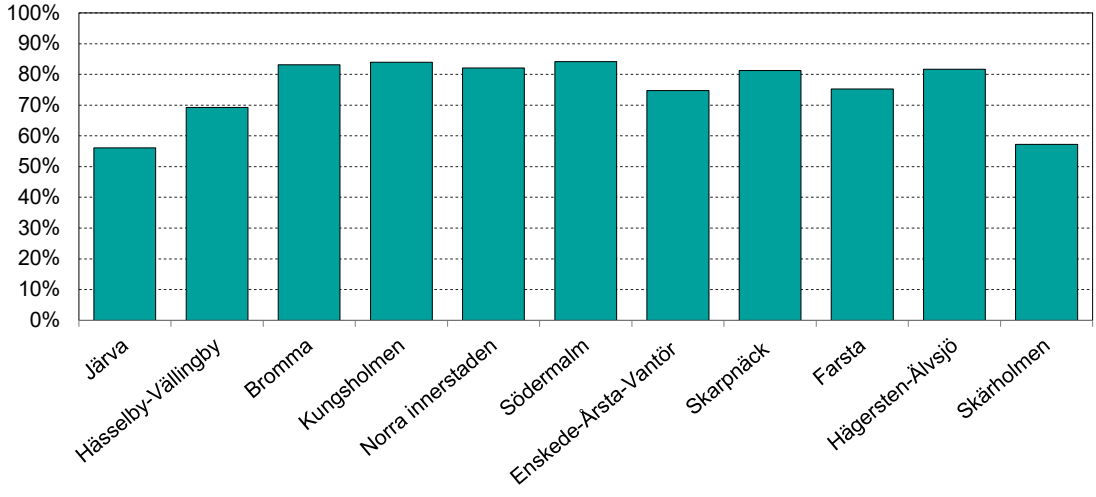

Källa: Valmyndigheten/Sweco

1.73 Kommunfullmäktigevalet 2022. Godkända valsedlar partivis

Communal Council election. Party affiliation

	Godkända valsedlar, partifördelning									
	M	C	L	KD	S	V	MP	SD	övr	Totalt
Västerort	**24 056**	**8 148**	**10 434**	**5 440**	**38 486**	**17 356**	**5 930**	**11 186**	**7 563**	**128 599**
Järva	4 735	1 699	1 586	1 182	12 027	7 651	1 329	2 550	4 040	36 799
Hässelby-Vällingby	6 869	2 163	2 352	1 787	12 946	5 161	1 565	4 662	1 748	39 253
Bromma	12 452	4 286	6 496	2 471	13 513	4 544	3 036	3 974	1 775	52 547
Inre staden	**56 576**	**19 537**	**25 403**	**11 181**	**62 632**	**27 264**	**15 596**	**17 426**	**8 701**	**244 316**
Kungsholmen	11 953	4 975	5 580	2 328	12 479	4 201	2 936	3 571	1 763	49 786
Norra innerstaden	31 485	8 410	12 701	6 062	20 505	6 473	5 185	7 721	3 539	102 081
Södermalm	13 138	6 152	7 122	2 791	29 648	16 590	7 475	6 134	3 399	92 449
Söderort	**27 775**	**11 904**	**11 574**	**6 027**	**73 530**	**46 092**	**14 158**	**18 962**	**9 226**	**219 248**
Enskede-Årsta-Vantör	7 720	3 373	3 089	1 687	19 960	12 423	3 506	5 483	2 513	59 754
Skarpnäck	2 426	1 358	1 199	584	9 631	7 940	2 861	1 977	1 338	29 314
Farsta	4 329	1 604	1 679	1 041	12 339	7 370	1 836	3 906	1 392	35 496
Hägersten-Älvsjö	11 679	5 047	5 126	2 317	25 906	14 405	5 465	6 256	2 858	79 059
Skärholmen	1 621	522	481	398	5 694	3 954	490	1 340	1 125	15 625
Hela staden[1]	**112 220**	**40 992**	**48 865**	**23 457**	**180 173**	**94 115**	**36 907**	**49 182**	**26 385**	**612 296**

Källa: Valmyndigheten/Sweco

1 Inkl. röster i uppsamlingsdistrikt som inte kan fördelas på stadsdelsnämnder.

Godkända valsedlar, partifördelning, %									
M	C	L	KD	S	V	MP	SD	övr	Totalt
18,7	**6,3**	**8,1**	**4,2**	**29,9**	**13,5**	**4,6**	**8,7**	**5,9**	**100**
12,9	4,6	4,3	3,2	32,7	20,8	3,6	6,9	11,0	100
17,5	5,5	6,0	4,6	33,0	13,1	4,0	11,9	4,5	100
23,7	8,2	12,4	4,7	25,7	8,6	5,8	7,6	3,4	100
23,2	**8,0**	**10,4**	**4,6**	**25,6**	**11,2**	**6,4**	**7,1**	**3,6**	**100**
24,0	10,0	11,2	4,7	25,1	8,4	5,9	7,2	3,5	100
30,8	8,2	12,4	5,9	20,1	6,3	5,1	7,6	3,5	100
14,2	6,7	7,7	3,0	32,1	17,9	8,1	6,6	3,7	100
12,7	**5,4**	**5,3**	**2,7**	**33,5**	**21,0**	**6,5**	**8,6**	**4,2**	**100**
12,9	5,6	5,2	2,8	33,4	20,8	5,9	9,2	4,2	100
8,3	4,6	4,1	2,0	32,9	27,1	9,8	6,7	4,6	100
12,2	4,5	4,7	2,9	34,8	20,8	5,2	11,0	3,9	100
14,8	6,4	6,5	2,9	32,8	18,2	6,9	7,9	3,6	100
10,4	3,3	3,1	2,5	36,4	25,3	3,1	8,6	7,2	100
18,3	**6,7**	**8,0**	**3,8**	**29,4**	**15,4**	**6,0**	**8,0**	**4,3**	**100**

Areal, indelning och mark

Area, division and land

Kommentar till tabellerna

De indelningar av Stockholm som används i Statistisk årsbok bygger på den successiva NYKO-uppdelningen i stadsområden – distrikt – stadsdelar – basområden – kvarter – fastigheter som beskrivs i anmärkningen till tabell 2.2. För andra indelningar som stadsdelsområden erhålles data genom uppsummering från stadsdelar eller undantagsvis basområden.

Som stadsdelar redovisas i årsboken, för Yttre staden de officiella stadsdelarna och för Inre staden de motsvarande distriktsdelar (redovisningsområden) som använts sedan 1983. Stadsdelarnas gruppering till stadsdelsområden finns i tabell 2.2. Angående stadsdelsområden se kommentarerna till kapitel 1.

2.1 Områdesindelningar 2024

Administrative divisions

	Inre staden	Yttre staden			Hela staden
		Söderort	Västerort	Totalt	
Områdestyp					
Stadsområden	5	1	1	2	7
Distrikt[1]	15	7	6	13	28
Officiella stadsdelar[2]	21	52	44	96	117
Stadsdelar/ redovisningsområden[3]	37	52	43	95	132
Basområden	185	137	97	234	419
Kvarter[4] (även obebodda)	1 719	3 606	2 634	6 240	7 959
Stadsdelsområden[5]	3	5	3	8	11
SDN-delar[6]	12	13	9	22	34
Riksdagsmannavalkrets	.	.	.	.	1
Kommunfullmäktigvalkretsar	.	.	.	.	6
Valdistrikt (allmänna valen 2022)	224	223	145	368	592

Källa: Stadsbyggnadskontoret, Sweco och länsstyrelsen

1 Distrikt = församlingar enligt indelningen 1999-12-31

2 Naturområdet Hansta är en officiell stadsdel, ingår i Akalla stadsdel.

3 Stadsdelsmotsvarande delar av församlingar i Inre staden.

4 NYKO-kvarter, inklusive kvartersmotsvarande områden av fastigheter med traktnamn.

5 Områden för stadsdelsnämnder (fr o m 2023-07-01).

6 Delar av områden för stadsdelsnämnder (Sub City Districts för Eurostat)

2.2 Stadsdelsområdenas omfattning delområdesvis 2023-12-31

Administrative divisions of the City districts

NYKO nr	
	1. Järva
224 01	Bromsten
224 02	Flysta
224 04	Lunda
224 05	Rinkeby
224 06	Solhem
224 07	Sundby
224 08	Tensta
226 01	Akalla
226 02	Husby
226 03	Kista
	4. Hässelby-Vällingby
223 01	Grimsta
223 02	Kälvesta
223 03	Nälsta
223 04	Råcksta
223 05	Vinsta
223 06	Vällingby
225 01	Hässelby Gård
225 02	Hässelby Strand
225 03	Hässelby Villastad
	6. Bromma
221 01	Abrahamsberg
221 02	Beckomberga
221 03	Blackeberg
221 04	Bromma Kyrka
221 05	Bällsta
221 06	Eneby
221 07	Mariehäll
221 08	Norra Ängby
221 09	Riksby
221 11	Södra Ängby
221 12	Ulvsunda Industriområde
221 13	Åkeshov
221 14	Åkeslund
222 01	Alvik
222 02	Höglandet
222 03	Nockeby
222 04	Nockebyhov
222 05	Olovslund
222 06	Smedslätten
222 07	Stora Mossen
222 08	Traneberg
222 09	Ulvsunda
222 10	Ålsten
222 11	Äppelviken
	8. Kungsholmen
131 01	Kungsholm
132 01	Östra S:t Göran
132 02	Marieberg
132 03	Stadshagen
132 04	Kristineberg
132 05	Fredhäll
133 01	Lilla Essingen
133 02	Stora Essingen

NYKO nr	
	9. Norra innerstaden
101 02	Klara
101 03	Jakob
111 01	Södra Johannes
111 02	Norra Johannes
112 01	Södra Adolf Fredrik
112 02	Norra Adolf Fredrik
113 01	Gustav Vasa
114 01	Östra Matteus
114 02	Västra Matteus
121 01	Engelbrekts Kyrka
121 02	Tekniska Högskolan
121 03	Universitetet
121 04	Hjorthagen-Värtahamnen
122 01	Hedvig Eleonora
123 01	Oscars Kyrka
123 02	Djurgården
123 03	Gärdet
	12. Södermalm
101 01	Storkyrkan
141 01	Mariatorget
141 02	Södra Station
142 01	Norra Högalid
142 02	Mellersta Högalid
142 03	Södra Högalid
142 04	Reimersholme-Långholmen
143 01	Västra Katarina
143 02	Östra Katarina
144 01	Norra Sofia
144 02	Södra Sofia
144 03	Södra Hammarbyhamnen
	14. Enskede-Årsta-Vantör
212 10	Östberga
213 01	Bandhagen
213 02	Högdalen
213 03	Rågsved
213 04	Stureby
213 05	Örby
213 06	Hagsätra
214 01	Enskedefältet
214 02	Enskede Gård
214 03	Gamla Enskede
214 06	Johanneshov
214 08	Årsta
215 040 1	*Blåsut*

forts.

2.2 Stadsdelsområdenas omfattning delområdesvis 2023-12-31

Administrative divisions of the City districts

NYKO nr		*NYKO nr*	
	15. Skarpnäck		**22. Hägersten-Älvsjö**
215 01	Björkhagen	211 01	Aspudden
215 02	Enskededalen	211 02	Gröndal
215 03	Flaten	211 03	Hägersten
215 040 2	*Östra Hammarbyhöjden*	211 05	Hägerstensåsen
215 05	Kärrtorp	211 06	Liljeholmen
215 06	Orhem	211 07	Midsommarkransen
215 07	Skarpnäcks Gård	211 08	Mälarhöjden
215 08	Bagarmossen	211 09	Västberga
215 09	Skrubba		
		212 01	Fruängen
	18. Farsta	212 02	Herrängen
216 01	Fagersjö	212 03	Liseberg
216 02	Farsta	212 04	Långbro
216 03	Farsta Strand	212 05	Långsjö
216 04	Farstanäset	212 06	Solberga
216 05	Gubbängen	212 07	Västertorp
216 06	Hökarängen	212 08	Älvsjö
216 07	Larsboda	212 09	Örby Slott
216 08	Sköndal		
216 09	Svedmyra		**24. Skärholmen**
216 10	Tallkrogen	217 01	Bredäng
		217 02	Sätra
		217 03	Skärholmen
		217 04	Vårberg

Källa: Sweco

Anm. (Ang NYKO se nedan). Stadsdel delad av gräns för stadsdelsområde redovisas här med kursiv stil: se nedan). Stadsdel delad av gräns för stadsdelsområde redovisas här med kursiv stil: Hammarbyhöjden (i Blåsut + Östra Hammarbyhöjden).

Stockholms delområden specificerade i NYKO

Stadens indelning fastläggs genom den nyckelkodning av fastigheter som Sweco gör och rapporterar till SCB. NYKO (nyckelkod) är ett geografiskt kodsystem för redovisning av delområden ända ned till kvartersnivå. Här betecknar NYKO hela kodsystemet med nio siffror ner till kvartersnivån. Dess tre första siffror anger distrikt och måste föregå den högst 6-siffriga koden för ”NYKO inom distrikt”, som motsvarar SCBs NYKO-begrepp vad gäller Stockholm. Begynnelsesiffran 1 står då för Inre staden och 2 för Yttre staden. Utökad till två siffror anger koden Inre stadens fem stadsområden (10 Gamla stan-Cityområdet, 11 Vasastadsområdet, 12 Östermalmsområdet, 13 Kungsholmsområdet och 14 Södermalmsområdet) samt Yttre stadens två stadsområden (21 Söderort och 22 Västerort).Tresiffernivån avser distrikt och femsiffernivån stadsdelar (redovisningsområden i Inre staden). Med sex siffror anges s k sekundärområden, med sju basområden och med nio kvarter.

2.3 Stockholms 11 stadsdelsområden

Stockholm by City district

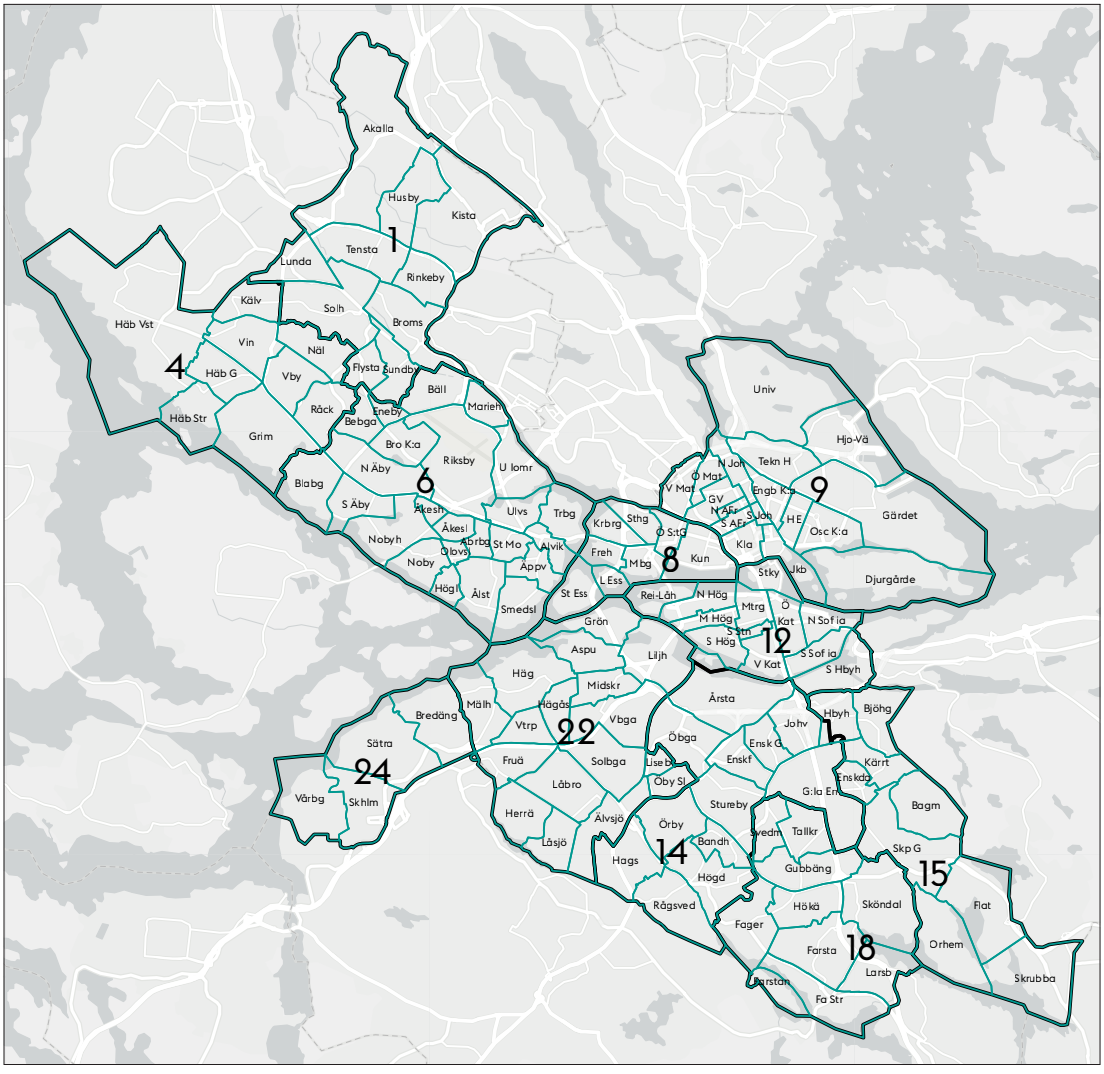

Källa: Sweco

1	Järva	14	Enskede-Årsta-Vantör
4	Hässelby-Vällingby	15	Skarpnäck
6	Bromma	18	Farsta
8	Kungsholmen	22	Hägersten-Älvsjö
9	Norra innerstaden	24	Skärholmen
12	Södermalm		

2.4 Areal och befolkningstäthet i stadsdelsområden, SDN-delar och stadsdelar 2023-12-31

Area and population density by City district

		Areal, ha			Folkmängd	Folkmängd per ha land
		Land	Vatten	Totalt		
	Västerort	**6 884**	**820**	**7 704**	**251 747**	**37**
1	**Järva**	**2 464**	**1**	**2 465**	**92 659**	**38**
1.1	**Kista**	**1 048**	**–**	**1 048**	**35 664**	**34**
	Akalla (huvuddelen)	497	–	497	9 434	19
	Husby (huvuddelen)	138	–	138	11 957	87
	Kista	413	–	413	14 273	35
1.2	**Rinkeby**	**131**	**–**	**131**	**17 161**	**131**
	Rinkeby	131	–	131	17 161	131
					0	0
1.3	**Gamla Spånga**	**862**	**1**	**863**	**21 235**	**25**
	Bromsten	219	1	220	6 588	30
	Flysta	79	–	79	2 297	29
	Lunda	136	–	136	165	1
	Solhem	311	–	311	9 148	29
	Sundby	117	–	117	3 037	26
					0	0
1.4	**Tensta**	**423**	**–**	**423**	**18 599**	**44**
	Akalla (del av)[1]	176	–	176	–	–
	Husby (del av)[1]	47	–	47	–	–
	Tensta	200	–	200	18 599	93
4	**Hässelby - Vällingby**	**1 960**	**509**	**2 469**	**76 283**	**39**
4.1	**Södra Hässelby - Vällingby**	**775**	**145**	**920**	**43 271**	**56**
	Blackeberg (del av)[2]	5	2	7	–	–
	Grimsta (huvuddelen)	263	70	333	4 822	18
	Hässelby Gård	134	–	134	11 296	84
	Hässelby Strand	94	73	167	8 093	86
	Råcksta	142	–	142	10 372	73
	Vällingby	137	–	137	8 688	63
4.2	**Norra Hässelby - Vällingby**	**1 185**	**364**	**1 549**	**33 012**	**28**
	Kälvesta	117	–	117	4 548	39
	Nälsta	138	–	138	5 013	36
	Vinsta	167	–	167	4 549	27
	Hässelby Villastad	763	364	1 127	18 902	25
6	**Bromma**	**2 460**	**310**	**2 770**	**82 805**	**34**
6.1	**Centrala Bromma**	**1 321**	**62**	**1 383**	**39 076**	**30**
	Abrahamsberg	42	–	42	3 498	83
	Beckomberga	83	–	83	5 638	68
	Blackeberg (huvuddelen)	150	40	190	8 993	60
	Bromma Kyrka	112	6	118	2 688	24
	Bällsta	133	1	134	827	6
	Eneby	34	–	34	887	26
	Grimsta (del av)[3]	3	–	3	–	–
	Norra Ängby	203	2	205	6 154	30
	Riksby	370	4	374	4 300	12
	Södra Ängby	112	9	121	1 654	15
	Åkeshov	28	–	28	907	32
	Åkeslund	51	–	51	3 530	69

2.4 Areal och befolkningstäthet i stadsdelsområden, SDN-delar och stadsdelar 2023-12-31

Area and population density by City district

		Areal, ha			Folkmängd	Folkmängd per ha land
		Land	Vatten	Totalt		
6.2	**Alvik - Mariehäll**	**430**	**101**	**531**	**25 610**	**60**
	Alvik	52	14	66	1 531	29
	Mariehäll	72	2	74	10 417	145
	Traneberg	86	48	134	7 687	89
	Ulvsunda	85	11	96	2 731	32
	Ulvsunda Industriområde	135	26	161	3 244	24
6.3	**Södra Västerled**	**709**	**147**	**856**	**18 119**	**26**
	Höglandet	44	9	53	1 381	31
	Nockeby	95	21	116	3 319	35
	Nockebyhov	159	32	191	3 331	21
	Olovslund	26	–	26	601	23
	Smedslätten	110	46	156	2 541	23
	Stora Mossen	65	–	65	1 730	27
	Ålsten	133	33	166	3 228	24
	Äppelviken	77	6	83	1 988	26
	Inre staden	**3 577**	**1 199**	**4 776**	**356 510**	**100**
8	**Kungsholmen**	**485**	**218**	**703**	**70 991**	**146**
8.1	Östra Kungsholmen	160	70	230	36 507	228
	Kungsholm	107	65	172	19 822	185
	Östra S:t Göran	53	5	58	16 685	315
8.2	**Västra Kungsholmen**	**325**	**148**	**473**	**34 484**	**106**
	Fredhäll	38	25	63	5 327	140
	Kristineberg	63	18	81	7 945	126
	Lilla Essingen	23	27	50	4 863	211
	Marieberg	66	16	82	3 285	50
	Stadshagen	63	8	71	8 556	136
	Stora Essingen	72	54	126	4 508	63
9	**Norra innerstaden**	**2 292**	**714**	**3 006**	**154 955**	**68**
9.1	**Södra Norrmalm**	**183**	**59**	**242**	**8 643**	**47**
	Jakob	62	49	111	265	4
	Klara	71	6	77	1 882	27
	Södra Adolf Fredrik	35	4	39	4 367	125
	Södra Johannes	15	–	15	2 129	142
9.2	**Vasastan - Roslagstull**	**174**	**10**	**184**	**32 651**	**188**
	Gustav Vasa	80	3	83	15 080	189
	Norra Adolf Fredrik	19	–	19	4 378	230
	Norra Johannes	66	7	73	10 163	154
	Roslagstull[10]	9	–	9	3 030	337
9.3	**Matteus**	**135**	**6**	**141**	**33 470**	**248**
	Västra Matteus	84	6	90	19 928	237
	Östra Matteus	51	–	51	13 542	266
9.4	**Centrala Östermalm**	**245**	**20**	**265**	**36 398**	**149**
	Hedvig Eleonora	58	2	60	11 147	192
	Oscars k:a	116	18	134	15 995	138
	Stureplan-Lärkstaden[10]	71	–	71	9 256	130

2.4 Areal och befolkningstäthet i stadsdelsområden, SDN-delar och stadsdelar 2023-12-31

Area and population density by City district

		Areal, ha			Folkmängd	Folkmängd per ha land
		Land	Vatten	Totalt		
9.4	**Djurgårdslandet**	**1 555**	**619**	**2 174**	**43 793**	**28**
	Djurgården	290	185	475	845	3
	Gärdet	459	167	626	22 785	50
	Hjorthagen - Värtahamnen	174	96	270	9 455	54
	Tekniska Högskolan	156	–	156	6 104	39
	Universitetet	476	171	647	4 604	10
12	**Södermalm**	**800**	**267**	**1 067**	**130 564**	**163**
12.1	**Storkyrkan - Mariatorget**	**104**	**58**	**162**	**17 998**	**173**
	Mariatorget	62	13	75	14 867	240
	Storkyrkan	42	45	87	3 131	75
12.2	**Centrala Högalid**	**171**	**81**	**252**	**27 545**	**161**
	Mellersta Högalid	54	3	57	11 148	206
	Norra Högalid	65	37	102	13 904	214
	Reimersholme - Långholmen	52	41	93	2 493	48
12.3	**Södra Station - V Katarina**	**183**	**56**	**239**	**23 222**	**127**
	Södra Högalid	72	21	93	4 190	58
	Södra Station	18	–	18	4 540	252
	Västra Katarina	85	18	103	14 492	170
	Årsta (del av)4	8	17	25	–	–
12.4	**Östra Katarina**	**85**	**7**	**92**	**20 727**	**244**
	Östra Katarina	85	7	92	20 727	244
12.5	**Sofia**	**257**	**65**	**322**	**41 072**	**160**
	Norra Sofia	58	30	88	8 147	140
	Södra Sofia	74	11	85	12 448	168
	Södra Hammarbyhamnen	125	24	149	20 477	164
	Söderort	8 313	799	9 112	376 459	45
14	**Enskede - Årsta - Vantör**	**2 114**	**42**	**2 156**	**103 651**	**49**
14.1	**Norra Enskede - Årsta**	**579**	**34**	**613**	**32 739**	**57**
	Johanneshov	130	–	130	6 353	49
	Årsta (huvuddelen)	256	34	290	20 699	81
	Östberga	193	–	193	5 687	29
14.2	**Södra Enskede - Årsta**	**705**	**–**	**705**	**25 872**	**37**
	Enskede Gård	86	–	86	3 316	39
	Enskedefältet	105	–	105	1 612	15
	Gamla Enskede	296	–	296	10 682	36
	Blåsut[11]	15	–	15	1 746	116
	Stureby (huvuddelen)	203	–	203	8 516	42
14.3	**Norra Vantör**	**440**	**–**	**440**	**23 477**	**53**
	Bandhagen	82	–	82	7 236	88
	Högdalen (huvuddelen)	198	–	198	10 361	52
	Örby	160	–	160	5 880	37
14.4	**Södra Vantör**	**390**	**8**	**398**	**21 563**	**55**
	Fagersjö (del av)[5]	3	–	3	–	–
	Hagsätra	171	–	171	9 934	58
	Rågsved	197	8	205	11 629	59
	Älvsjö (del av)[6]	19	–	19	–	–

2.4 Areal och befolkningstäthet i stadsdelsområden, SDN-delar och stadsdelar 2023-12-31

Area and population density by City district

		Areal, ha			Folkmängd	Folkmängd per ha land
		Land	Vatten	Totalt		
15	**Skarpnäck**	**1 550**	**199**	**1 749**	**46 522**	**30**
15.1	**Norra Skarpnäck**	**544**	**6**	**550**	**32 792**	**60**
	Bagarmossen	198	–	198	11 548	58
	Björkhagen	139	6	145	6 647	48
	Hammarbyhöjden (exkl Blåsut)	103	–	103	8 939	87
	Kärrtorp	104	–	104	5 658	54
15.2	**Södra Skarpnäck**	**1 006**	**193**	**1 199**	**13 730**	**14**
	Enskededalen	67	–	67	2 766	41
	Flaten	233	67	300	9	0
	Orhem	195	53	248	75	0
	Skarpnäcks Gård	283	–	283	10 866	38
	Skrubba	228	73	301	14	0
18	**Farsta**	**1 544**	**185**	**1 729**	**61 723**	**40**
18.1	**Norra Farsta**	**815**	**37**	**852**	**35 082**	**43**
	Gubbängen	177	–	177	6 045	34
	Hökarängen	144	–	144	10 203	71
	Sköndal	273	37	310	10 502	38
	Stureby (del av)7	3	–	3	–	–
	Svedmyra	94	–	94	3 503	37
	Tallkrogen	124	–	124	4 829	39
18.2	**Södra Farsta**	**729**	**148**	**877**	**26 641**	**37**
	Fagersjö (huvuddelen)	170	22	192	2 846	17
	Farsta	242	4	246	15 851	66
	Farsta Strand	149	61	210	5 506	37
	Farstanäset	42	26	68	–	–
	Högdalen (del av)[8]	6	–	6	–	–
	Larsboda	120	35	155	2 438	20
22	**Hägersten - Älvsjö**	**2 219**	**230**	**2 449**	**127 100**	**57**
21	**Älvsjö**	**911**	**16**	**927**	**32 908**	**36**
	Herrängen	136	9	145	3 890	29
	Liseberg	38	–	38	1 498	39
	Långbro	194	–	194	7 627	39
	Långsjö	106	7	113	3 015	28
	Solberga	187	–	187	13 362	71
	Älvsjö (huvuddelen)	183	–	183	1 460	8
	Örby Slott	67	–	67	2 056	31
22.1	**Liljeholmen**	**683**	**128**	**811**	**54 861**	**80**
	Aspudden	117	13	130	8 914	76
	Gröndal	90	68	158	9 130	101
	Liljeholmen	169	47	216	17 657	104
	Midsommarkransen	98	–	98	11 985	122
	Västberga	204	–	204	6 878	34
	Örnsberg SV[12]	5	–	5	297	59

2.4 Areal och befolkningstäthet i stadsdelsområden, SDN-delar och stadsdelar 2023-12-31

Area and population density by City district

		Areal, ha			Folkmängd	Folkmängd
		Land	Vatten	Totalt		
22.2	**Norra Hägersten**	**330**	**86**	**416**	**13 884**	**42**
	Hägersten (exkl Örnsberg SV)	188	60	248	9 531	51
	Mälarhöjden	142	26	168	4 353	31
22.3	**Södra Hägersten**	**295**	**0**	**295**	**25 447**	**86**
	Fruängen (huvuddelen)	127	–	127	9 664	76
	Hägerstensåsen	87	–	87	8 297	95
	Västertorp	81	–	81	7 486	92
24	**Skärholmen**	**886**	**143**	**1 029**	**37 463**	**42**
	Bredäng	213	25	238	10 685	50
	Fruängen (del av)[9]	2	–	2	–	–
	Skärholmen	195	5	200	8 640	44
	Sätra	279	48	327	7 686	28
	Vårberg	197	65	262	10 452	53
	På staden skrivna	.	.	.	4 227	.
	Hela staden	**18 774**	**2 818**	**21 592**	**988 943**	**53**

Källa: SCB/ Sweco
1-9 Del av stadsdelen vid: – 1 Söder om Igelbäcken – 2 Råcksta Träsk – 3 Kanaans Väg –
4 Årsta Holmar – 5 Väster om Skrattmåsvägen – 6 Älvsjöskogen, öster om jvg – 7 Öster om Timsforsvägen –
8 Örbyleden – 9 Bredängsmotet
10 Basområden i stadsdelen (redovisningsområdet) Engelbrekts kyrka som delats mellan SDN9 och SDN10
11 Basområde i stadsdelen Hammarbyhöjden som delats mellan SDN14 och SDN15
12 Basområde i stadsdelen Hägersten

Kommentar
Här redovisas stadsdelsområden och deras huvuddelar (SDN-delar), med stadsdelar (redovisningsområden) som delområden. SDN-del som utgör helt stadsdelsområde särredovisas ej. SDN-delarna har omnumrerats men ej ändrats (utom för obebodda områden vid slopad stadsdelsområdesgräns).
Stadsdelarna är vid skillnad mellan distrikts- och stadsdelsgräns avgränsade längs distriktsgräns. Som stadsdelar redovisas här även Roslagstull och Stureplan-Lärkstaden, Blåsut och Östra Hammarbyhöjden samt Örnsberg SV (i Engelbrekts Kyrka, Hammarbyhöjden respektive Hägersten). Uppdelningen är gjord längs basområdesgräns som är gräns för SDN-del. Stadsdelsområdenas areal innefattar även de obebodda områden som ur markskötselsynpunkt förts till stadsdelsområdet. Dessa områden redovisas här som ”del av” den stadsdel de ligger i, medan resten av stadsdelen redovisas som ”huvuddelen”. En stadsdels areal är då summan av den i ”del av” och den i ”huvuddelen” av stadsdelen. Redovisad befolkningstäthet för stadsdel här avser den i ”huvuddelen” (tätheten i hela stadsdelen är lägre). Alla data (utom arealen) hänför sig alltid till huvuddelen av en stadsdel. Obebodda delar som föranlett speciell gränsdragning noteras här om de omfattar minst 2 ha. Arealer är bestämda ur församlingsuppgifter (från SCB 2003) och polygonytor ur digitala kartor samt enkla mätningar på ”Officiella Stockholmskartan” (versionen med stadsdelsområdesgränser 1997).

2.5 Areal och befolkningstäthet distriktsvis 2023-12-31

Area and population density by District

	Areal, ha			Folkmängd	Folkmängd per ha land
	Land	Vatten	Totalt		
Inre staden	**3 569**	**1 182**	**4 751**	**356 510**	**100**
Gamla stan-Cityområdet	**175**	**100**	**275**	**5 278**	**30**
Stockholms domkyrkodistrikt	175	100	275	5 278	30
	0	0	0	0	
Vasastadsområdet	**350**	**20**	**370**	**69 587**	**199**
Sankt Johannes	81	7	88	12 292	152
Adolf Fredrik	54	4	58	8 745	162
Gustav Vasa	80	3	83	15 080	189
Sankt Matteus	135	6	141	33 470	248
Östermalmsområdet	**1 809**	**639**	**2 448**	**83 221**	**46**
Engelbrekt	886	267	1 153	32 449	37
Hedvig Eleonora	58	2	60	11 147	192
Oscar	865	370	1 235	39 625	46
Kungsholmsområdet	**485**	**218**	**703**	**70 991**	**146**
Kungsholmen	107	65	172	19 822	185
Sankt Göran	283	72	355	41 798	148
Essinge	95	81	176	9 371	99
Södermalmsområdet	**750**	**205**	**955**	**127 433**	**170**
Maria Magdalena	80	13	93	19 407	243
Högalid	243	102	345	31 735	131
Katarina	170	25	195	35 219	207
Sofia	257	65	322	41 072	160
Yttre staden	**15 205**	**1 636**	**16 841**	**628 206**	**41**
Söderort	**8 321**	**816**	**9 137**	**376 459**	**45**
Hägersten	1 100	214	1 314	77 042	70
Brännkyrka	1 333	16	1 349	55 745	42
Vantör	1 020	8	1 028	53 556	53
Enskede	881	51	932	42 662	48
Skarpnäck	1 565	199	1 764	48 268	31
Farsta	1 538	185	1 723	61 723	40
Skärholmen	884	143	1 027	37 463	42
Västerort	**6 884**	**820**	**7 704**	**251 747**	**37**
Bromma	1 530	92	1 622	52 737	34
Västerled	932	220	1 152	30 068	32
Vällingby	967	70	1 037	37 992	39
Spånga	1 193	1	1 194	56 995	48
Hässelby	991	437	1 428	38 291	39
Kista	1 271	–	1 271	35 664	28
På staden skrivna	.	.	.	4 227	.
Hela staden	**18 774**	**2 818**	**21 592**	**988 943**	**53**

Källa: SCB/ Sweco

2.6 Stockholms distrikt och stadsdelar

Stockholm by parish and district

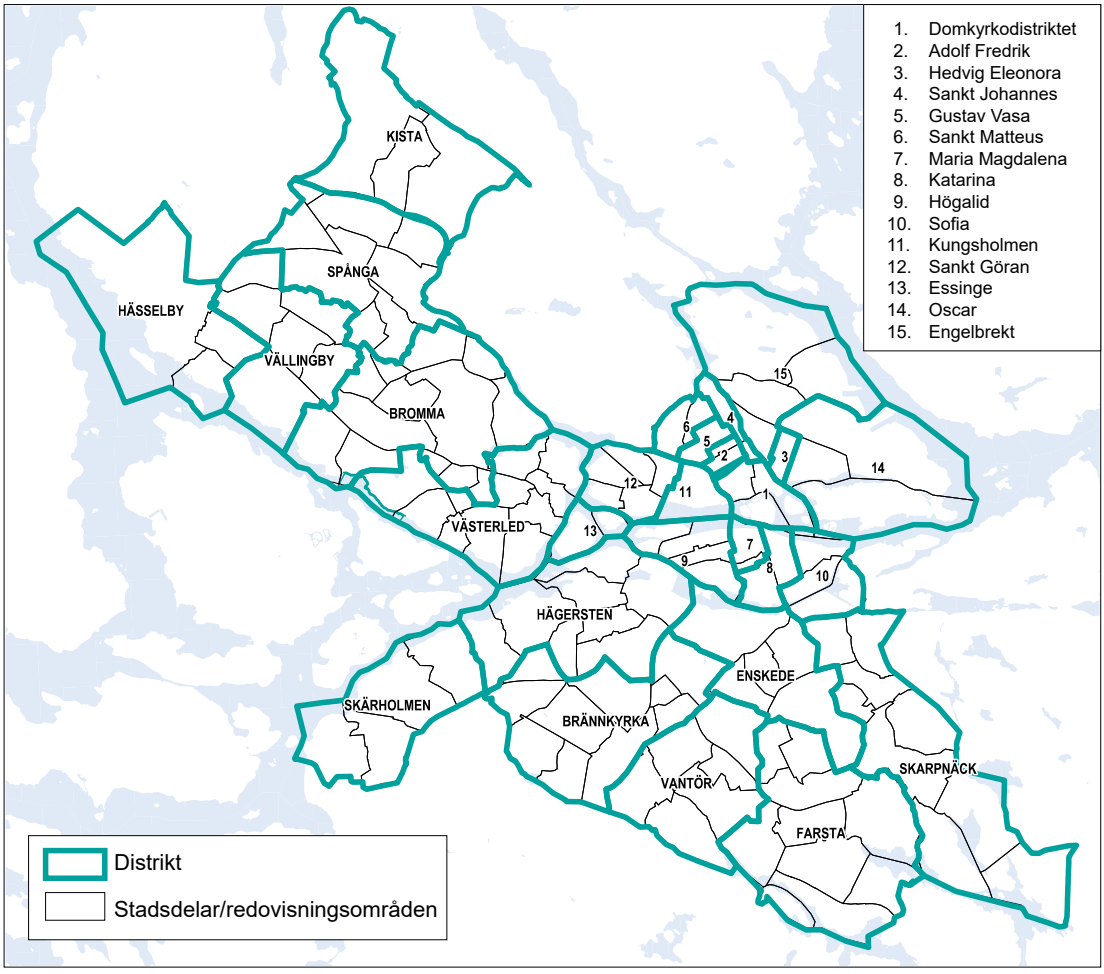

Källa: Sweco

2.7 Valkretsarnas omfattning 2022

Constituencies

	Folkmängd 18- år 2021/12/31	Röst-berättigade[1]		Folkmängd 18- år 2021/12/31	Röst-berättigade[1]
Valkrets/distrikt			*Valkrets/distrikt*		
Valkrets I	**141 051**	**140 296**	**Valkrets IV**	**127 080**	**126 540**
Maria Magdalena	16 499	16 407	Vantör	41 553	41 080
Högalid	27 195	27 096	Farsta	47 757	47 744
Stockholms Katarina	30 486	30 190	Skarpnäck	37 770	37 716
Stockholms Sofia	32 678	32 530			
Enskede	34 193	34 073			
Valkrets II	**124 387**	**123 586**	**Valkrets V**	**130 717**	**129 536**
Kungsholmen	17 166	17 073	Brännkyrka	42 009	42 096
Sankt Göran	35 519	35 076	Hägersten	60 239	59 838
Bromma	40 758	40 431	Skärholmen	28 469	27 602
Essinge	7 773	7 655			
Västerled	23 171	23 351			
Valkrets III	**132 780**	**129 837**	**Valkrets VI**	**127 584**	**123 594**
Domkyrkodistrikt	4 623	4 552	Vällingby	28 892	28 148
Sankt Johannes	10 433	10 205	Hässelby	29 782	29 284
Adolf Fredrik	7 516	7 400	Spånga	41 247	40 183
Gustav Vasa	12 742	12 643	Kista	27 663	25 979
Sankt Matteus	27 068	26 691			
Engelbrekt	26 905	25 305			
Hedvig Eleonora	9 588	9 527			
Oscar	33 905	33 514	**Hela staden[2]**	**785 923**	**773 389**

Källa: Valmyndigheten, SCB/Sweco

1 Uppgifterna avser antal röstberättigade vid kommunalvalet 2022-09-11

2 Folkmängden för staden inkluderar även restförda

2.8 Stockholms valkretsar
Constituencies

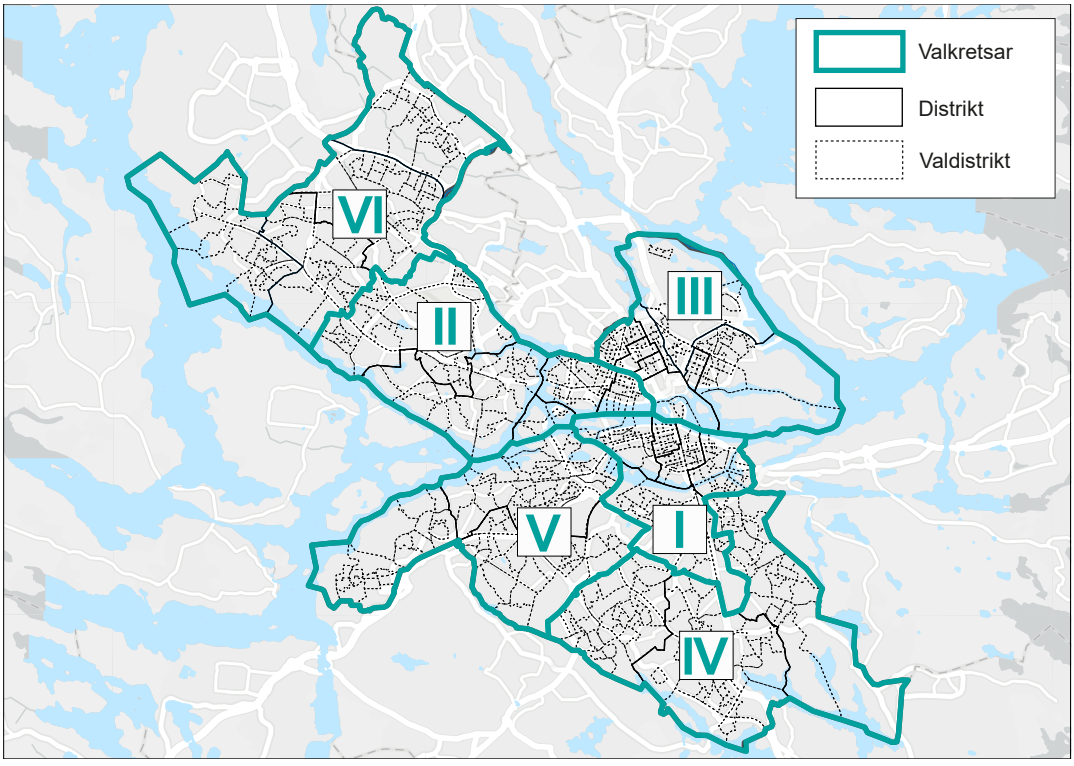

Källa: Sweco

2.9 Stockholms stads markinnehav[1] kommunvis 2023

City-owned land outside the city border

	Areal, ha[2]
Kommun	
Huddinge	1 130
Nacka	758
Järfälla	133
Totalt	**2 021**

Källa: Exploateringskontoret/Fastighetskontoret
Anm. Inkl. fastigheter med skrivna avtal som ännu ej tillträtt.
1 Av Stockholms stad ägd mark utanför stadsgränsen.
2 En hektar(ha)=10 000 kvm

Miljö och klimat

Environment

Kommentar till tabellerna

För miljöuppgifterna svarar miljöförvaltningen (SLB-analys), Stockholm Vatten och Avfall AB och Havs- och Vattenmyndigheten. Så långt det är möjligt redovisas uppgifter för varje år.

För mer information, bland annat om buller- och kväveoxidkartor, se www.slb.nu.

Med utsläpp av växthusgaser avses utsläpp inom Stockholm stads geografiska område från uppvärmning, elanvändning och transporter. Beräkningarna omfattar utsläpp av koldioxid, metan och dikväveoxid och redovisas i koldioxidekvivalenter (CO2e). Utsläpp från elanvändningen beräknas med utsläppsvärden för nordisk produktionsmix. Utsläpp från resor utanför kommungränsen ingår inte, inte heller utsläpp från varor och livsmedel som konsumeras inom stadens gränser.

Normvärden enligt nationella miljökvalitetsnormer

Beroende på typ av förorening i omgivningsluften finns nationella miljökvalitetsnormer och långsiktiga gränsvärden formulerade. Dessa luftkriterier bör klaras för att skadliga hälso- och miljöeffekter ska kunna undvikas. Beträffande miljökvalitetsnormer se vidare luftkvalitetsförordningen SFS 2010:477.

För kvävedioxid gäller att årsmedelvärde inte får överskrida 40 µg/m3.

För marknära ozon gäller att ozonhalten inte får överskrida 120 µg/m3 räknat som 8-timmarsmedelvärde.

För inandningsbara partiklar (PM10) gäller att årsmedelvärde inte får överskrida 40 µg/m3 och dygnsmedelvärdet under det åttonde värsta dygnet får inte överskrida 50 µg/m3.

Utöver de normvärden som anges i Miljökvalitetsnormen så finns också riktvärden för fosfor i vatten samt vattnets siktdjup. Riktvärdet för fosforinnehållet är 25 µg/l vilket innebär att vattnet bedöms vara näringsrikt och algmängden kan bli besvärande om värdet överstiger 25 µg/l. För siktdjup är riktvärdet 2,5 meters siktdjup. Siktdjupet mäts under perioden maj till augusti.

3.1 Utsläpp av luftföroreningar 2022[1]

Air pollution

	Svaveldioxid	Kväveoxider	Koldioxid	Partiklar (PM10)
Utsläpp av luftföroreningar, ton/år				
Totalt utsläpp[2]	**91**	**2 225**	**3 403 984**	**415**
Energiproduktion och fjärrvärme	77	529	2 744 137	18
Vägtrafik[3]	. .	1 431	639 026	386
Sjöfart[4]	13	262	16 681	10

Källa: Miljöförvaltningen/Sweco
1 Avser utsläpp inom Stockholms kommuns gränser.
2 Förutom redovisade källor ingår även utsläpp från arbetsmaskiner, industri och flygtrafik.
3 Inklusive slitagepartiklar.
4 Koldioxidutsläppen från sjöfarten avser endast inrikes civil sjöfart

3.2 Svaveldioxid 1995-2023. Årsmedelvärden

Sulphur dioxide

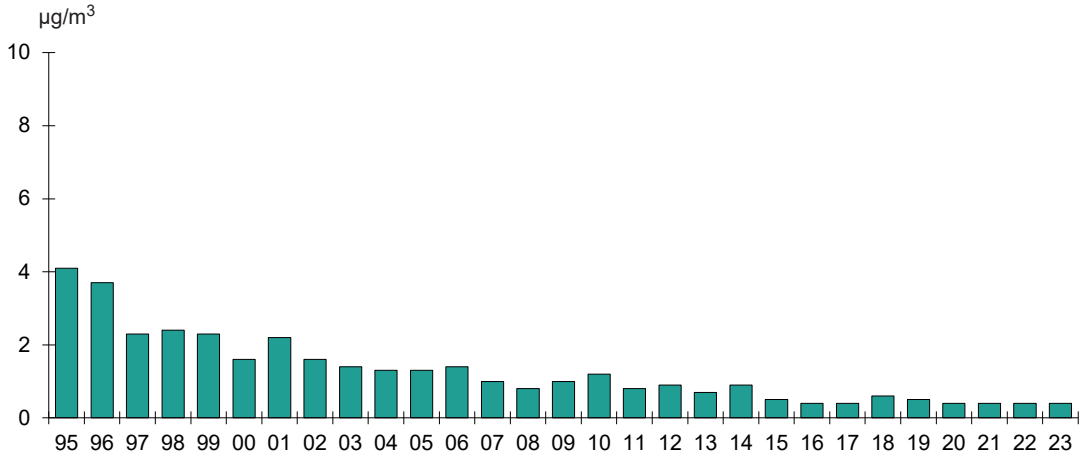

Källa: Miljöförvaltningen/Sweco

3.3 Kvävedioxid 2005-2023. Årsmedelvärden

Nitrogen dioxide

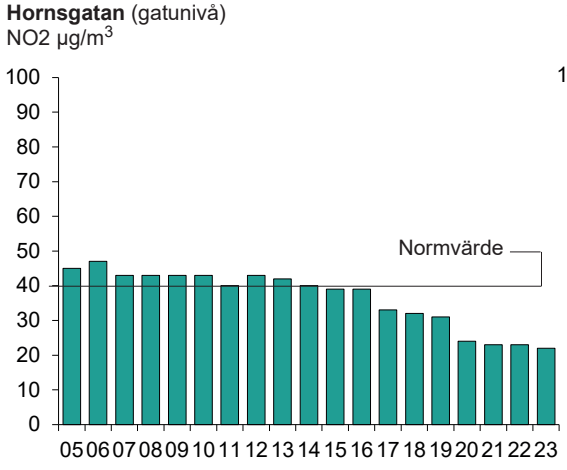

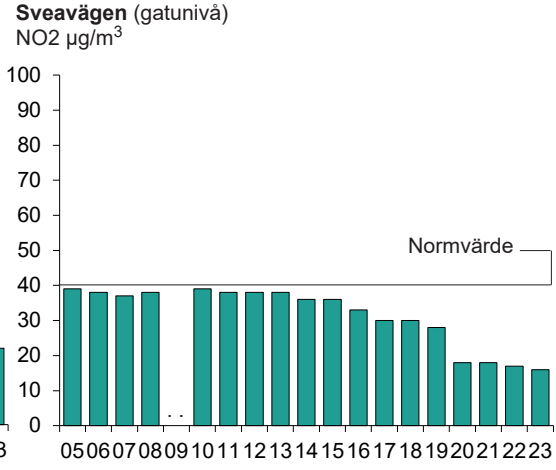

Källa: Miljöförvaltningen/Sweco

3.4 Utsläpp av växthusgaser 2010-2023
Greenhouse gas emissions

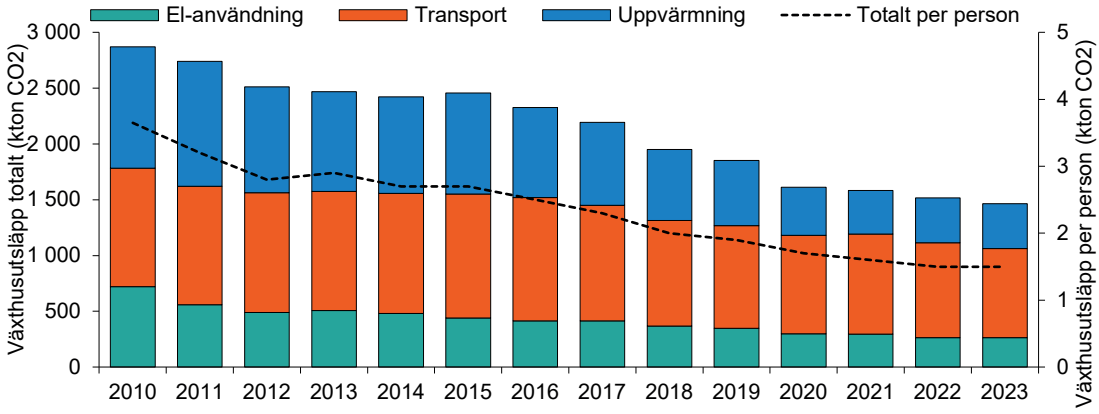

Källa: Miljöförvaltningen

3.5 Årsmedeltemperatur (korrigerad[1]) 1900-2023
Annual average temperature

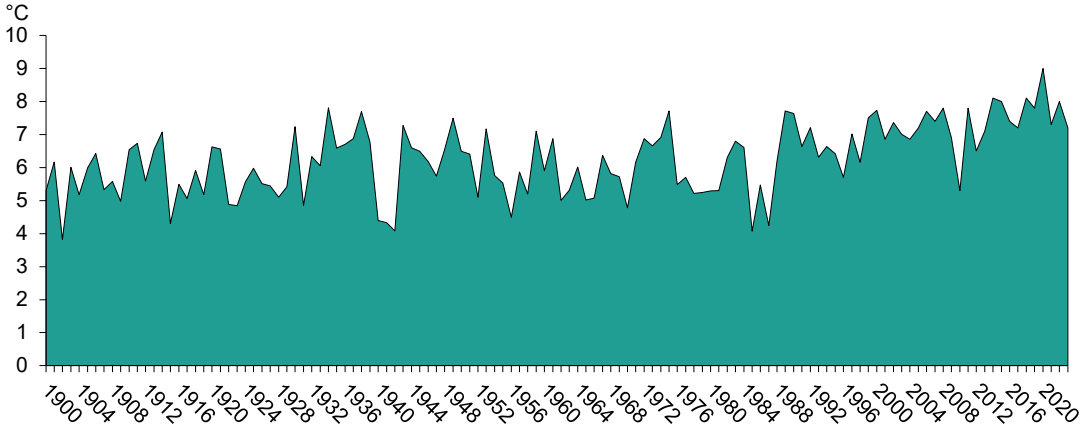

Källa: Miljöförvaltningen/Sweco

1 Korrigerad årsmedeltemperatur betyder att data har justerats med hänsyn till att Stockholm som stad blivit mer urban och därmed över tid fått en ökad urban värmeeffekt jämfört med när mätningarna började. Korrigeringar har också gjorts för att ta hänsyn till äldre mätinstruments placering och noggrannhet

3.6 Ozon 2005-2023. Högsta 8-timmarsmedelvärden per år
Ozone

Torkel Knutssonsgatan (taknivå)
O3 µg/m^3

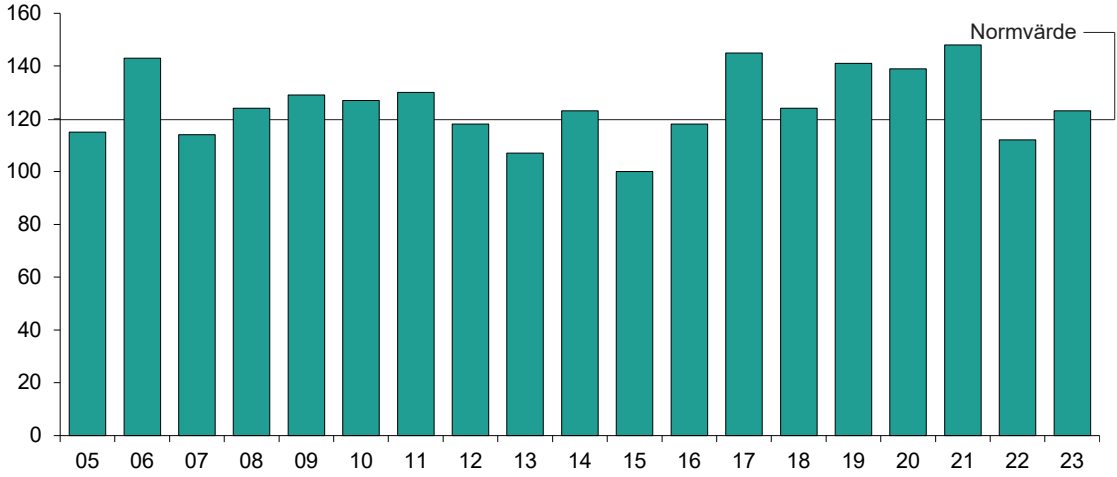

Källa: Miljöförvaltningen/Sweco

3.7 Inandningsbara partiklar, PM10 årsmedelvärden 2007-2023
Inhalable particles, PM10

Hornsgatan (gatunivå)

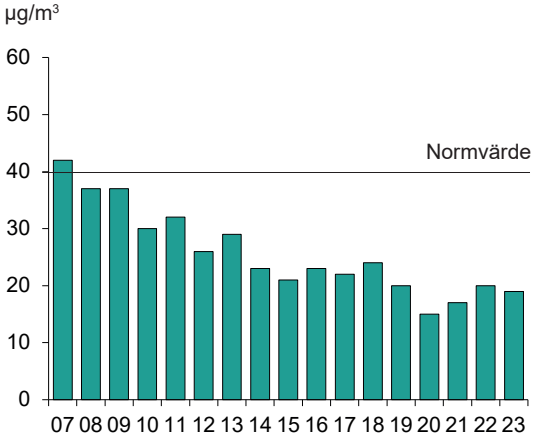

Torkel Knutssonsgatan (taknivå)

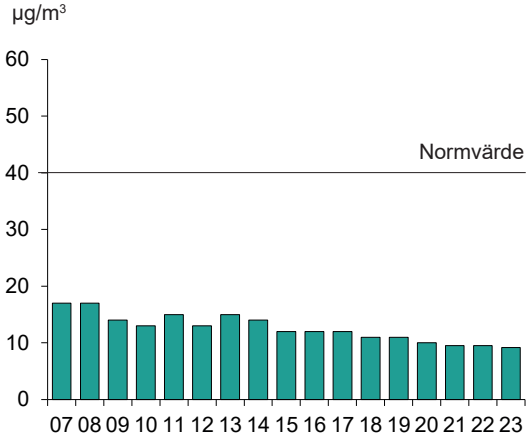

Källa: Miljöförvaltningen/Sweco

3.8 Totalfosforhalten i vattnet samt siktdjup i Mälaren och Saltsjön 1970-2024

Water pollution by phosphorus and water clearness

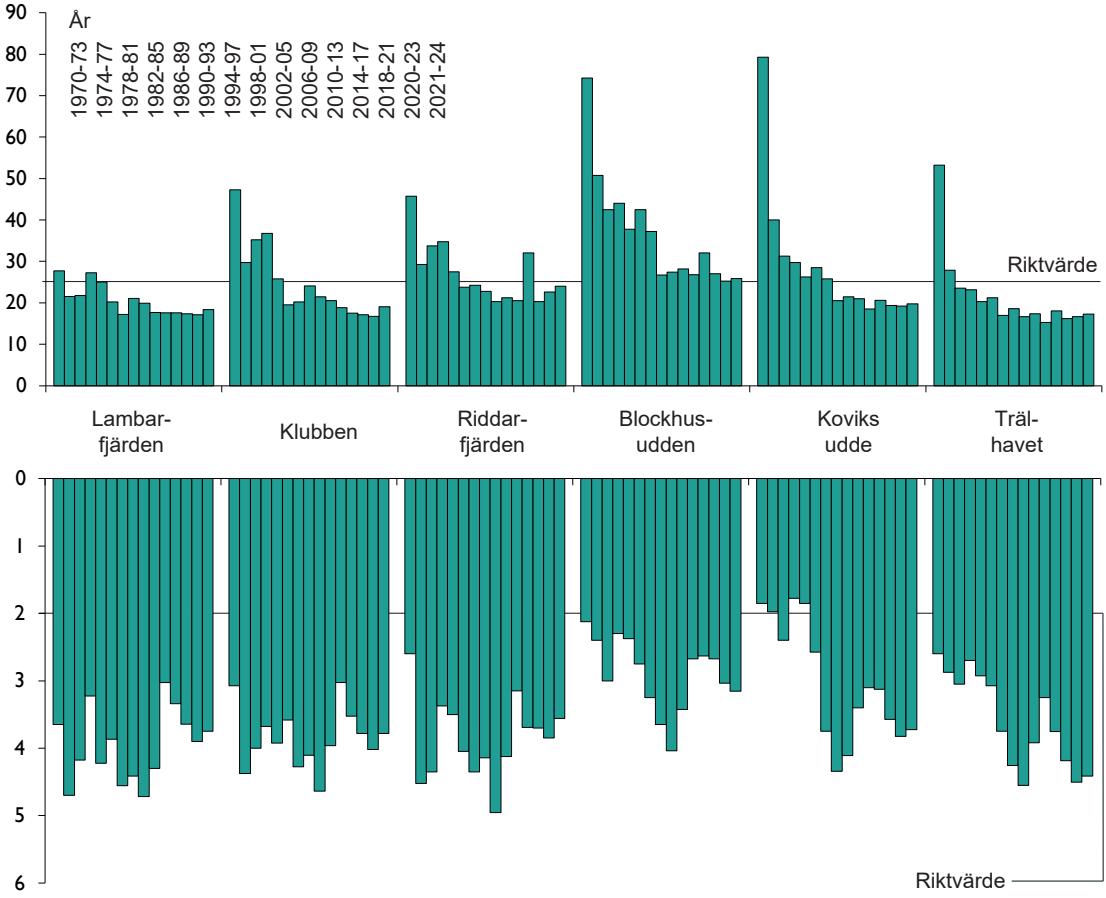

Källa: Stockholm Vatten AB/Sweco

3.9 Strandbadens vattenkvalitet 2024

Water pollution

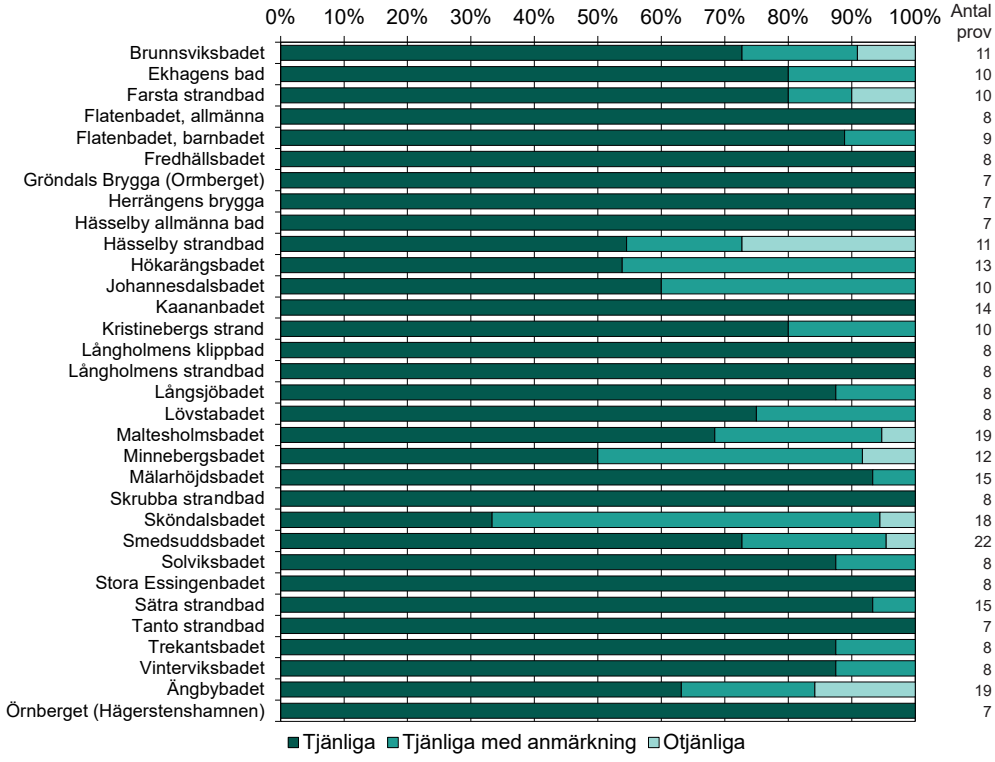

Källa: Miljöförvaltningen/Sweco

3.10 Strandbadens vattenkvalitet i Mälaren 2000-2024

Water pollution

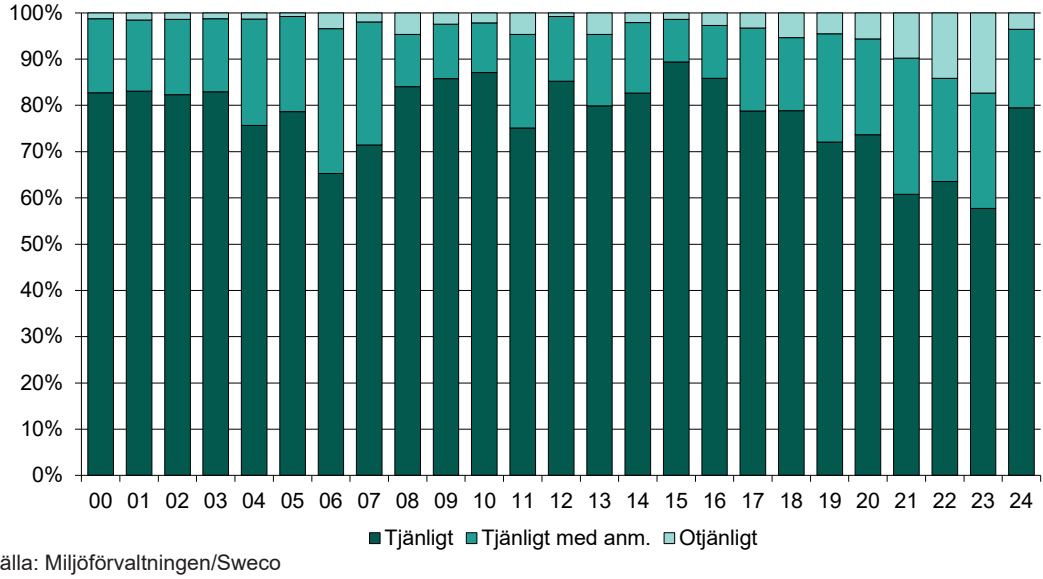

Källa: Miljöförvaltningen/Sweco

3.11 Insamling av hushållsavfall[1] 2000-2023

Refuse from households

	Hushållsavfall, ton							
	2000	2005	2010	2015	2020	2021	2022	2023
Insamlat exkl. källsorterat	**212 999**	**232 141**	**239 681**	**243 309**	**214 750**	**213 337**	**214 494**	**206 756**
Källsorterat[2]	**75 377**	**71 066**	**65 347**	**65 805**	**77 664**	**80 804**	**85 909**	**83 856**
Matavfall	. .	. .	. .	13 961	24 630	25 785	29 547	34 201
Småbatterier[3]	9	10	82	123,8	117	129	104	130
Bilbatterier	134	198	241	168,9	202	156	145	164
Kylskåp och frysar	1 147	. .	. .	. .	777	712	764	737
Tidningspapper	61 039	55 848	39 965	18 369	12 194	13 116	12 513	10 182
Förpackningar av glas	12 307	13 333	22 109	27 558	30 730	31 135	32 376	28 711
Förpackningar av hårdplast[4]	441	925	2 143	3 500	6 312	6 861	7 621	6 856
Förpackningar av metall	. .	. .	1 016	896	1 405	1 605	1 513	1 476
Övrigt farligt avfall[5]	300	752	807	1 228,7	1 297	1 305	1 326	1 400

	Kg per invånare							
	2000	2005	2010	2015	2020	2021	2022	2023
Insamlat exkl. källsorterat	**283,9**	**301,1**	**283,0**	**263,5**	**220,1**	**218,0**	**217,8**	**209,1**
Källsorterat[2]	**100,5**	**92,2**	**84,0**	**55,2**	**79,6**	**82,6**	**87,2**	**85**
Matavfall	. .	. .	. .	26,7	25,2	26,3	30,0	34,6
Småbatterier[3]	0,0	0,0	0,1	0,1	0,1	0,1	0,1	0,1
Bilbatterier	0,2	0,3	0,3	0,2	0,2	0,2	0,1	0,2
Kylskåp och frysar	1,5	. .	. .	. .	0,8	0,7	0,8	0,7
Tidningspapper	81,3	72,4	47,2	19,9	12,5	13,4	12,7	10,3
Förpackningar av glas	16,4	17,3	26,1	29,8	31,5	31,8	32,9	29,0
Förpackningar av hårdplast[4]	0,6	1,2	2,5	3,8	6,5	7,0	7,7	6,9
Förpackningar av metall	. .	. .	1,1	1,5	1,4	1,6	1,5	1,5
Övrigt farligt avfall[5]	0,4	1,0	1,0	1,3	1,3	1,3	1,3	1,4

Källa: Stockholm Vatten och Avfall/Sweco

1 Exkl grovavfall som ej redovisas kommunvis.

2 Exkl källsorterat el- och elektronikavfall, förpackningar av metall/papper/kartong/wellpapp.

3 Endast batterier med kvicksilver och nickel/kadmium.

4 Fr om 1 november 2008 ingår förpackningar av mjukplast i denna siffra.

5 Småkemikalier, oljehaltigt avfall, annat farligt avfall.

3.12 Behandling av hushållsavfall 2000-2023

Preparation of refuse

	2000	2005	2010	2015	2020	2021	2022	2023
Insamlat hushållsavfall[1]	212 999	232 141	239 681	243 309	214 750	213 337	214 494	206 756
Behandling, %								
Förbränning[2]	100	99	98	94	88,5	87,9	86,2	83,5
Deponering (på tipp)	–	–	–	–	–	–	–	–
Annan behandling[3]	–	1	2	6	11,5	12,1	13,8	16,5

Källa: Stockholm Vatten och Avfall/Sweco

1 Med hushållsavfall avses det köks- och städavfall m m som vi lägger i sopbehållare och sopnedkast, det vill säga exkl källsorterat och exkl grovavfall.

2 Hela den insamlade volymen förbränns med energiåtervinning.

3 Biologisk behandling (rötning) av matavfall.

3.13 Vatten- och avloppreningsverk 2000-2023

Water consumption etc

	2000	2005	2010	2015	2020	2021	2022	2023
Vattenreningsverk								
Produktion vatten miljoner m^3								
Norsborgsverket	79,1	78,0	87,9	90,6	87,1	89,1	87,6	84,0
Lovöverket	49,3	51,6	58,3	57,7	57,1	58,1	57,4	57,2
Köpt vatten från Norrvatten	–	–	–	–	–	0,4	0,0	0,0
Totalt	**128,4**	**129,6**	**146,2**	**148,3**	**144,2**	**147,2**	**145,0**	**141,2**
Debiterat vatten miljoner m^3								
Inom staden	85,0	81,5	80,0	89,0	81,0	83,3	82,8	73,1
Till grannkommunerna	24,4	27,0	33,7	36,0	39,0	39,0	37,1	37,0
Förluster m m	19,0	21,1	32,5	23,0	24,2	24,9	25,1	31,2
Totalt[1]	**128,4**	**129,6**	**146,2**	**148,3**	**144,2**	**147,2**	**145,0**	**141,2**
Vattenförbrukning i Stockholm[2]								
Total (inkl förluster), miljoner m^3	104,0	102,6	112,5	112,0	105,2	108,2	107,9	104,2
Per dygn, 1 000 m^3	285,0	281,0	308,2	306,0	288,2	296,4	295,6	285,5
Per person och dygn, liter	342,0	328,0	327,0	289,0	267,0	271,3	268,9	259,8
Avloppsreningsverk								
Renat totalt[3,4], miljoner m^3	**162,1**	**143,6**	**137,6**	**158,3**	**147,9**	**150,0**	**153,2**	**166,3**

Källa: Stockholm Vatten och Avfall/Sweco

1 Avser hela debiteringsområdet, dvs Stockholm samt nio grannkommuner.

2 Inklusive Huddinge

3 Gäller Stockholm, Huddinge och sex grannkommuner. Volymen har renats i Stockholm vattens egna reningsverk.

4 Ytterligare avloppsvolymer från Stockholm vattens verksamhetsområde renas i SYVABs reningsverk. För år 2023 uppgick den volymen till 16,9 miljoner m^3.

Befolkning

Population

Kommentar till tabellerna

Swecos befolkningsstatistik baseras på Statistiska centralbyråns (SCB) register över totalbefolkningen, RTB. Registret uppdateras successivt med inkomna aviseringar om förändringar i folkbokföringen från skattemyndigheternas personregister. I befolkningsstatistiken redovisas invånarna där de är folkbokförda. I princip är alla folkbokförda på en lägenhet, vilket skall vara den fastighet där personen regelmässigt vistas.

Den 29 maj 2013 beslutade Riksdagen att folkbokföring inte ska ske i församling inom Svenska kyrkan. I stället ska folkbokföring ske på lägenhet, fastighet och kommun. En ny indelning, kallad distrikt, har införts i SCB:s register över totalbefolkningen (RTB). Indelningen motsvarar i princip församlingarna som de såg ut till och med 1999, då Svenska kyrkan skildes från staten. De personer som saknar fysisk adress i RTB redovisas som en restpost på kommunen. Det är personer med skyddad adress, är i utlandstjänst för offentliga och privata arbetsgivare eller av annan anledning saknar känd hemvist.

Invandrare

Begreppet invandrare används inte inom befolkningsstatistiken som ett begrepp för utrikes födda. Däremot används begreppet invandring som mäter antalet folkbokföringar av personer som tidigare ej var folkbokförda i landet. Det innebär att även personer födda i Sverige kan ingå i statistiken över invandring om de återvänder till Sverige efter en tids bosättning utomlands.

Utländsk bakgrund

Detta begrepp måste varje gång det används definieras så att det framgår vad som avses. Migrationsverket har tillsammans med SCB tagit fram riktlinjer för hur personer med utländsk bakgrund ska redovisas i statistiken. Den grundläggande indelningen är att befolkningen redovisas efter födelseland och medborgarskapsland. Redovisningen av dessa begrepp bygger helt på folkbokföringen. Medborgarskap skall i princip avse nu existerande självständig statsbildning, medan födelselandets benämning ska hänföras till förhållandena vid födelsetidpunkten. Politiska och geografiska förändringar medför inte någon ändring i efterhand i folkbokföringen, vilket gör att de redovisade uppgifterna i synnerhet beträffande födelselandet är behäftade med en viss osäkerhet.

Definitionen för personer med utländsk bakgrund är en person som antingen själv är utrikes född eller har två utrikes födda föräldrar.

Civilstånd

Redovisningen av civilstånd utgår från folkbokföringens registreringar. Med ej gifta avses ogifta, änklingar, änkor, samt skilda. Två vuxna sammanboende ej gifta redovisas i folkbokföringen under sitt officiella civilstånd (ogift, skild eller änka/änkling).

Partnerskap var ett äktenskapsliknande förhållande som kunde ingås mellan två personer av samma kön under perioden 1995 - april 2009. Från den 1 maj 2009 omvandlade många, men inte alla, sitt partnerskap till äktenskap. I statistiken över folkmängd redovisas personer som ingår i partnerskap under civilståndet gifta, -skilda partner under statistiken över skilda samt efterlevande partner under statistiken över änkor/änklingar.

4.1 Folkmängd i Stockholm, länet och riket den 31 dec 1750-2023

Population in Stockholm, the County of Stockholm and the whole country

	Stockholm	Stockholms län (inkl Stockholm)	Hela riket	Stockholm, % av länet	Stockholm, % av riket	Stockholms län, % av riket
År						
1750	60 018	152 099	1 780 678	39,5	3,4	8,5
1800	75 517	171 797	2 347 303	44,0	3,2	7,3
1850	93 070	207 713	3 482 541	44,8	2,7	6,0
1900	300 624	473 476	5 136 441	63,5	5,9	9,2
1910	342 323	571 504	5 522 403	59,9	6,2	10,3
1920	419 440	662 634	5 904 489	63,3	7,1	11,2
1930	502 213	767 292	6 142 191	65,5	8,2	12,5
1940	590 503	878 163	6 371 432	67,2	9,3	13,8
1950	744 143	1 101 017	7 041 829	67,6	10,6	15,6
1960	808 294	1 271 014	7 500 161	63,6	10,8	16,9
1970	744 912	1 477 990	8 081 142	50,4	9,2	18,3
1980	647 214	1 528 200	8 317 937	42,4	7,8	18,4
1985	659 030	1 578 299	8 358 139	41,8	7,9	18,9
1990	674 452	1 641 669	8 590 630	41,1	7,9	19,1
1995	711 119	1 725 756	8 837 496	41,2	8,0	19,5
2000	750 348	1 823 210	8 882 792	41,2	8,4	20,5
2005	771 038	1 889 945	9 047 752	40,8	8,5	20,9
2010	847 073	2 054 343	9 415 570	41,2	9,0	21,8
2015	923 516	2 231 439	9 851 017	41,4	9,4	22,7
2019	974 073	2 377 081	10 327 589	41,0	9,4	23,0
2020	975 551	2 391 990	10 379 295	40,8	9,4	23,0
2021	978 770	2 415 139	10 452 326	40,5	9,4	23,1
2022	984 748	2 440 027	10 521 556	40,4	9,4	23,2
2023	988 943	2 454 821	10 551 707	40,3	9,4	23,3

Källa: SCB/Sweco

4.2 Folkmängd efter kön den 31 dec 1800-2023

Population by sex

	Män	Kvinnor	Totalt	Kvinnor per 1 000 män
År				
1800	34 332	41 185	75 517	1 200
1850	42 492	50 578	93 070	1 190
1900	137 161	163 463	300 624	1 192
1910	154 021	188 302	342 323	1 223
1920	187 452	231 988	419 440	1 238
1930	223 842	278 371	502 213	1 244
1940	265 015	325 488	590 503	1 228
1950	344 102	400 041	744 143	1 163
1960	378 200	430 094	808 294	1 137
1970	348 958	395 954	744 912	1 135
1980	301 037	346 177	647 214	1 150
1985	306 777	352 253	659 030	1 148
1990	316 041	358 411	674 452	1 134
1995	337 782	373 337	711 119	1 105
2000	360 876	389 472	750 348	1 079
2005	373 904	397 134	771 038	1 062
2010	414 702	432 371	847 073	1 043
2015	455 177	468 339	923 516	1 029
2019	482 220	491 853	974 073	1 020
2020	482 982	492 569	975 551	1 020
2021	484 722	494 048	978 770	1 019
2022	488 285	496 463	984 748	1 017
2023	490 258	498 685	988 943	1 017

Källa: SCB/Sweco

4.3 Folkmängd efter ålder den 31 dec 1850-2023

Population by age

	1850	1900	1970	1980	1990	2000	2010	2020	2023
Ålder									
0- 4	7 073	25 744	33 640	29 301	40 551	40 158	58 487	58 747	54 441
5- 9	6 195	23 087	36 089	27 320	30 601	40 675	42 732	54 632	51 643
10-14	6 044	22 222	39 084	25 733	27 192	37 602	36 231	52 516	52 857
15-19	7 789	26 943	46 121	33 102	28 825	33 101	43 239	45 836	50 410
20-24	9 925	35 694	64 866	48 389	44 328	46 286	56 661	51 974	52 441
25-29	12 053	30 410	60 944	55 745	64 813	76 761	78 210	86 494	79 830
30-34	10 299	25 214	39 350	52 560	58 402	70 231	79 253	95 208	96 157
35-39	8 746	24 605	36 351	44 304	51 521	63 223	71 265	79 578	81 752
40-44	6 318	21 232	43 492	31 020	48 829	52 001	59 313	68 558	71 217
45-49	5 518	16 636	55 924	30 583	43 633	48 591	58 034	65 450	64 442
50-54	4 221	13 044	58 288	37 273	30 871	48 515	51 091	59 710	61 626
55-59	3 153	11 125	57 450	47 183	29 280	43 372	47 591	58 882	60 750
60-64	2 252	9 034	54 628	47 598	33 251	28 683	45 235	49 696	52 619
65-69	1 618	6 917	43 091	43 729	39 104	24 615	37 636	43 245	45 115
70-74	1 060	4 349	32 745	38 387	36 186	26 046	23 727	39 009	38 794
75-79	483	2 744	23 016	27 301	29 883	28 017	18 839	30 691	34 817
80-84	246	1 176	13 121	16 742	21 812	22 110	17 125	17 206	21 379
85-89	61	376	5 214	7 938	10 950	13 257	13 766	10 298	11 123
90-94	14	60	1 289	2 508	3 622	5 723	6 682	5 603	5 352
95-	2	12	208	498	798	1 381	1 956	2 218	2 178
0-14	19 312	71 053	108 813	82 354	98 344	118 435	137 450	165 895	158 941
15-64	70 274	213 937	517 414	427 757	433 753	510 764	589 892	661 386	671 244
65-	3 484	15 634	118 684	137 103	142 355	121 149	119 731	148 270	158 758
Samtliga	**93 070**	**300 624**	**744 911**	**647 214**	**674 452**	**750 348**	**847 073**	**975 551**	**988 943**
Fördelning, %									
Ålder									
0- 4	7,6	8,6	4,5	4,5	6,0	5,4	6,9	6,0	5,5
5- 9	6,7	7,7	4,8	4,2	4,5	5,4	5,0	5,6	5,2
10-14	6,5	7,4	5,2	4,0	4,0	5,0	4,3	5,4	5,3
15-19	8,4	9,0	6,2	5,1	4,3	4,4	5,1	4,7	5,1
20-24	10,7	11,9	8,7	7,5	6,6	6,2	6,7	5,3	5,3
25-29	13,0	10,1	8,2	8,6	9,6	10,2	9,2	8,9	8,1
30-34	11,1	8,4	5,3	8,1	8,7	9,4	9,4	9,8	9,7
35-39	9,4	8,2	4,9	6,8	7,6	8,4	8,4	8,2	8,3
40-44	6,8	7,1	5,8	4,8	7,2	6,9	7,0	7,0	7,2
45-49	5,9	5,5	7,5	4,7	6,5	6,5	6,9	6,7	6,5
50-54	4,5	4,3	7,8	5,8	4,6	6,5	6,0	6,1	6,2
55-59	3,4	3,7	7,7	7,3	4,3	5,8	5,6	6,0	6,1
60-64	2,4	3,0	7,3	7,4	4,9	3,8	5,3	5,1	5,3
65-69	1,7	2,3	5,8	6,8	5,8	3,3	4,4	4,4	4,6
70-74	1,1	1,4	4,4	5,9	5,4	3,5	2,8	4,0	3,9
75-79	0,5	0,9	3,1	4,2	4,4	3,7	2,2	3,1	3,5
80-84	0,3	0,4	1,8	2,6	3,2	2,9	2,0	1,8	2,2
85-89	0,1	0,1	0,7	1,2	1,6	1,8	1,6	1,1	1,1
90-94	0,0	0,0	0,2	0,4	0,5	0,8	0,8	0,6	0,5
95-	0,0	0,0	0,0	0,1	0,1	0,2	0,2	0,2	0,2
0-14	20,8	23,6	14,6	12,7	14,6	15,8	16,2	17,0	16,1
15-64	75,5	71,2	69,5	66,1	64,3	68,1	69,6	67,8	67,9
65-	3,7	5,2	15,9	21,2	21,1	16,1	14,1	15,2	16,1

Källa: SCB/Sweco

Anm: Källa 1900, BiSOS A 1900: 3, Tab. 5. Statistiken från 1970 och framåt är hämtad från SCB:s Statistikdatabas.

4.4 Folkmängd efter civilstånd den 31 dec 1900-2023

Population by marital status

	1900	1970	1980	1990	2000	2010	2020	2023
Under 15 år	**71 053**	**108 813**	**82 354**	**98 344**	**118 435**	**137 450**	**165 895**	**158 941**
Män	35 805	55 433	42 181	50 426	60 695	70 204	85 138	81 452
Kvinnor	35 248	53 380	40 173	47 918	57 740	67 246	80 757	77 489
Ogifta 15– år	**126 992**	**204 084**	**202 243**	**231 805**	**296 071**	**350 168**	**411 273**	**428 803**
Män	55 920	99 662	101 209	117 539	153 908	183 023	214 355	223 020
Kvinnor	71 072	104 422	101 034	114 266	142 163	167 145	196 918	205 783
Gifta	**83 934**	**328 702**	**243 874**	**222 160**	**209 880**	**235 557**	**268 291**	**269 754**
Män	41 606	164 369	121 675	110 463	104 380	117 841	135 747	136 946
Kvinnor	42 328	164 333	122 199	111 697	105 500	117 716	132 544	132 808
Änklingar och änkor	**16 921**	**53 653**	**54 573**	**50 624**	**42 266**	**32 489**	**25 993**	**25 268**
Män	3 254	9 960	9 674	8 870	7 676	6 238	5 511	5 540
Kvinnor	13 667	43 693	44 899	41 754	34 590	26 251	20 482	19 728
Skilda	**1 724**	**49 659**	**64 170**	**71 519**	**83 696**	**91 409**	**104 099**	**106 177**
Män	576	19 533	26 298	28 743	34 217	37 396	42 231	43 300
Kvinnor	1 148	30 126	37 872	42 776	49 479	54 013	61 868	62 877
Samtliga	**300 624**	**744 911**	**647 214**	**674 452**	**750 348**	**847 073**	**975 551**	**988 943**
Män	137 161	348 957	301 037	316 041	360 876	414 702	482 982	490 258
Kvinnor	163 463	395 954	346 177	358 411	389 472	432 371	492 569	498 685

Källa: SCB/Sweco

Anm: Registrerade partners räknas som Gifta, Separerade partners som Skilda och Efterlevande partners som Änka/änklingar.

4.5 Folkmängd efter civilstånd 1900-2023

Population by marital status

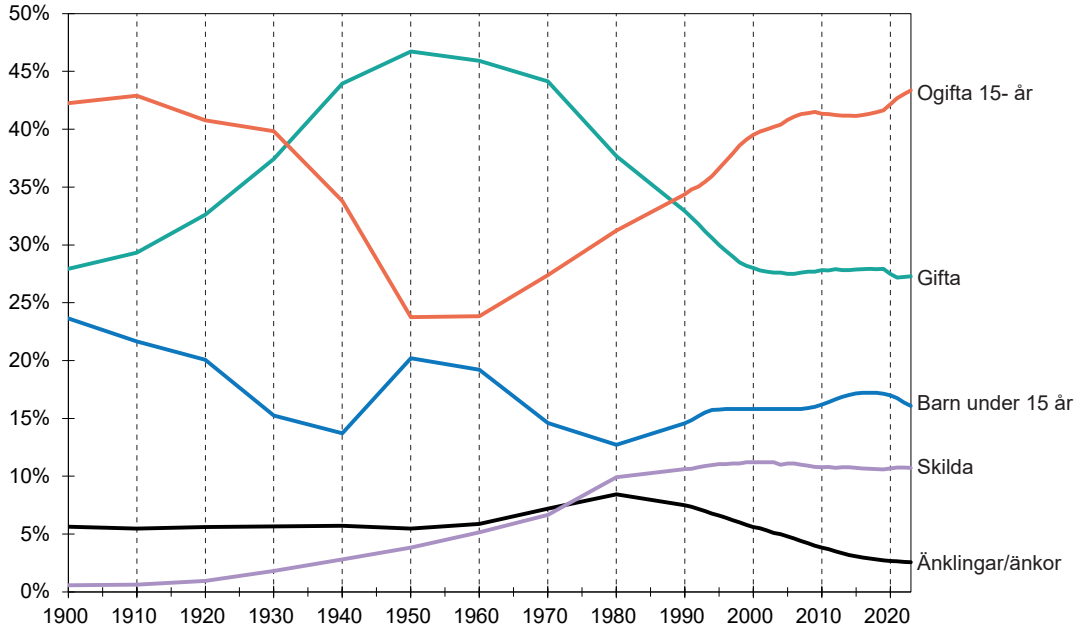

Källa: SCB/Sweco

4.6 Folkmängd församlingsvis den 31 dec 1880-2023

Population by parish. Historical data

	1880	1900[1]	1920[1]	1940	1960[2]	1980	2000	2010	2020	2023
Inre staden	**167 868**	**301 322**	**377 689**	**469 564**	**357 615**	**222 560**	**276 232**	**314 266**	**355 189**	**356 510**
Gamla stan-Cityomr.[3]	45 299	42 010	31 746	21 788	10 241	3 462	4 299	5 040	5 275	5 278
Domkyrkodistrikt	45 299	42 010	31 746	21 788	10 241	3 462	4 299	5 040	5 275	5 278
Vasastadsområdet	**26 928**	**70 587**	**107 657**	**109 597**	**76 955**	**45 607**	**56 835**	**61 758**	**68 566**	**69 587**
Johannes	8 325	19 990	25 290	20 526	14 129	8 052	11 189	11 439	12 173	12 292
Adolf Fredrik	18 603	50 597	18 186	15 880	10 723	5 769	7 120	8 116	8 856	8 745
Gustav Vasa	. .	. .	22 294	22 510	15 875	10 183	12 603	14 304	15 207	15 080
Matteus	. .	. .	41 887	50 681	36 228	21 603	25 923	27 899	32 330	33 470
Östermalmsområdet	**31 806**	**66 697**	**72 176**	**96 338**	**78 384**	**55 517**	**63 822**	**68 278**	**82 059**	**83 221**
Engelbrekt	. .	. .	24 766	29 720	22 583	15 700	19 524	21 331	31 078	32 449
Hedvig Eleonora	. .	. .	23 025	22 041	15 690	9 336	10 470	10 799	11 296	11 147
Oscar	. .	. .	24 385	44 577	40 111	30 481	33 828	36 148	39 685	39 625
Kungsholmsområdet	**13 690**	**35 065**	**50 628**	**94 429**	**74 256**	**44 071**	**52 079**	**60 917**	**71 359**	**70 991**
Kungsholm	. .	. .	49 374	32 071	23 693	13 961	17 906	19 155	19 826	19 822
S:t Göran	. .	. .	. .	51 915	40 443	24 470	27 780	32 819	42 112	41 798
Essinge	. .	. .	1 254	10 443	10 120	5 640	6 393	8 943	9 421	9 371
Södermalmsområdet	**50 145**	**86 502**	**114 982**	**145 622**	**112 757**	**73 903**	**99 197**	**118 273**	**127 930**	**127 433**
Maria Magdalena	23 749	38 971	53 688	22 823	17 190	10 264	19 089	19 213	19 760	19 407
Högalid[4]	. .	1 322	900	39 394	33 667	23 413	29 225	30 366	31 905	31 735
Katarina	26 396	46 209	43 014	57 106	41 788	26 992	32 137	34 123	35 555	35 219
Sofia	. .	. .	17 380	26 299	20 112	13 234	18 746	34 571	40 710	41 072
Yttre staden	**7 514**	**11 789**	**50 111**	**133 048**	**450 988**	**419 299**	**471 675**	**530 597**	**617 888**	**628 206**
Söderort	**4 478**	**7 603**	**33 413**	**71 773**	**311 587**	**248 055**	**276 708**	**316 968**	**370 718**	**376 459**
Brännkyrka	. .	. .	4 056	6 687	42 674	34 983	37 448	44 174	55 006	55 745
Hägersten	. .	. .	17 017	28 162	59 431	38 321	47 413	60 226	74 799	77 042
Skärholmen	. .	. .	. .	99	52	31 165	31 021	33 565	37 037	37 463
Enskede	. .	. .	7 056	13 091	46 598	30 314	34 717	38 006	42 798	42 662
Skarpnäck	. .	. .	. .	13 026	46 127	28 859	39 708	43 950	48 199	48 268
Farsta	. .	. .	2 386	4 248	56 246	44 998	45 295	50 601	59 809	61 723
Vantör	. .	. .	2 898	6 460	60 459	39 415	41 106	46 446	53 070	53 556
Västerort	**3 036**	**4 186**	**16 698**	**61 275**	**138 279**	**171 244**	**194 967**	**213 629**	**247 170**	**251 747**
Bromma	1 367	1 834	3 474	19 642	44 434	27 246	32 544	37 833	51 434	52 737
Västerled	. .	. .	5 212	29 564	28 317	21 182	25 808	27 686	29 754	30 068
Hässelby	. .	. .	. .	2 478	28 612	28 652	31 331	34 647	38 481	38 291
Vällingby	. .	. .	. .	. .	26 272	25 951	26 434	30 436	37 654	37 992
Spånga[5]	1 669	2 352	8 012	9 591	10 644	42 033	49 437	52 939	55 288	56 995
Kista	. .	. .	. .	. .	. .	26 180	29 413	30 088	34 559	35 664
På kommunen skrivna[6]	**0**	**461**	**500**	**1790**	**6144**	**5 355**	**2 441**	**2 210**	**2 474**	**4 227**
Hela staden	**175 382**	**313 111**	**427 800**	**602 612**	**808 603**	**647 214**	**750 348**	**847 073**	**975 551**	**988 943**
därav i dåvarande[7]										
Stockholms stad	167 868	300 523	419 788	590 543	.	.	.	.	.	.

Källa:SCB/Sweco

Kommentar till tabell 4.6
Folkmängdsuppgifterna avser områden vilka så väl som möjligt motsvarar nuvarande församlingar och stadsområden. För åren 1980 och framåt avses SCB:s statistikområden Distrikt motsvarar församlingarna som de såg ut till och med 1999, då Svenska kyrkan skildes från staten. De personer som saknar adress redovisas som en restpost på kommunen. Uppgifterna för tidiga år kan dock avse områden med andra gränser än de nuvarande. Uppgifterna har 2006 uppdaterats enligt rapporten Befolkningen i Stockholm 1252 - 2005 som togs fram av tidigare USK dvs Stockholms Stads Utrednings- och statistikkontor.
För definitioner och mer fullständiga uppgifter, för varje år och för fler geografiska områden, hänvisas till rapporten, som finns hos Sweco och stadens webbplats (under Historisk statistik).
1 Vissa uppgifter för dessa år är uppdelningar av redovisade folkmängdsuppgifter.
2 1960 noterades stadens dittills högsta invånartal (lägsta därefter 647 115 år 1981). Först år 2008 översteg folkmängden 1960 års folkmängd och var det året 810 120 personer.
3 Domkyrkoförsamlingen, som omfattar hela Gamla stan - Cityområdet, bildades 1989 genom en sammanslagning av de tre tidigare församlingarna Storkyrkoförsamlingen, Klara och Jakob.
4 Inkl Långholmen och Reimersholme. (Uppgifterna för åren 1900 och 1920 här avser endast dessa öar.)
5 T o m 1940 Spånga kommun utom Duvbo municipalsamhälle.
6 På kommunen skrivna ingick som en delmängd av församlingarna/distrikten åren 1880-1960 (tidigare kallades dessa på församling skrivna innan distrikten infördes som statistikområde).
7 Före inkorporering (1 januari) av: 1913 Brännkyrka, 1916 Bromma och 1949 Spånga.

4.7 Folkmängd 1900-2023 samt prognos 2023-2033
Population

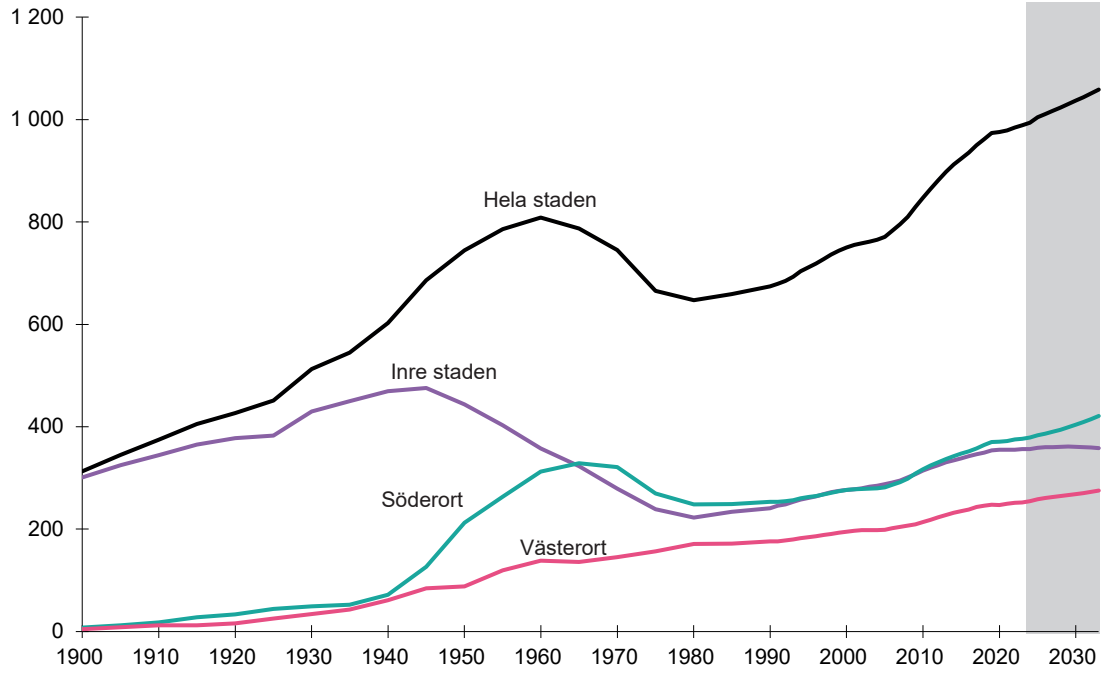

Källa: SCB/Sweco

4.8 Folkmängd efter ålder den 31 dec 2017-2033

Population by age

	2017	2018	2019	2020	2021	2022	2023	2028[1]	2033[1]
Ålder									
0-4 år	61 542	61 051	60 227	58 747	57 063	55 303	54 441	51 924	53 521
5-9 år	54 792	55 259	55 674	54 632	53 940	53 033	51 643	47 925	46 556
10-14 år	47 256	49 299	51 038	52 516	52 906	52 955	52 857	50 336	46 772
15-19 år	42 327	43 795	45 075	45 836	47 430	48 884	50 410	54 624	52 245
20-24 år	54 877	53 768	52 843	51 974	51 589	51 808	52 441	60 096	63 624
25-29 år	90 373	90 103	89 395	86 494	84 519	82 630	79 830	77 919	85 558
30-34 år	89 622	91 913	94 015	95 208	95 680	97 096	96 157	87 081	86 670
35-39 år	77 358	78 855	80 141	79 578	79 627	80 430	81 752	88 234	80 659
40-44 år	67 458	67 359	67 680	68 558	69 013	70 233	71 217	75 413	81 731
45-49 år	61 274	62 720	64 832	65 450	65 228	64 814	64 442	68 070	72 360
50-54 år	61 518	61 638	60 312	59 710	59 882	60 479	61 626	63 646	66 956
55-59 år	53 269	54 694	57 229	58 882	60 166	60 817	60 750	61 091	62 707
60-64 år	48 253	48 620	49 346	49 696	50 169	51 062	52 619	59 000	59 365
65-69 år	42 069	42 360	42 726	43 245	44 100	44 730	45 115	49 445	55 662
70-74 år	38 709	39 464	39 350	39 009	38 519	38 477	38 794	41 473	45 569
75-79 år	23 970	26 018	28 504	30 691	32 637	34 105	34 817	34 639	37 193
80-84 år	15 502	16 073	16 761	17 206	18 133	19 568	21 379	28 976	29 027
85-89 år	11 021	10 732	10 611	10 298	10 328	10 657	11 123	15 416	21 073
90-94 år	6 386	6 164	5 993	5 603	5 648	5 472	5 352	6 100	8 651
95- år	2 185	2 269	2 321	2 218	2 193	2 195	2 178	2 167	2 472
0 år	12 982	12 683	12 660	12 517	12 650	11 323	11 291	11 141	11 871
1-3 år	37 012	36 576	36 112	34 685	33 530	33 674	32 736	31 010	31 815
4-5 år	22 668	23 142	23 020	22 588	22 001	20 790	20 426	19 137	19 404
6 år	10 988	10 925	11 156	11 206	10 577	10 817	10 196	9 261	9 363
7-9 år	32 684	32 984	32 953	32 383	32 245	31 732	31 435	29 300	27 624
10-12 år	29 263	30 684	31 694	32 408	32 272	31 880	31 353	29 742	27 628
13-15 år	26 525	27 519	28 686	29 534	30 533	31 240	31 991	31 112	28 797
16-17 år	16 706	17 165	17 939	18 573	19 039	19 560	20 299	21 218	20 570
18-19 år	17 089	17 726	17 794	17 837	18 492	19 159	19 624	22 888	22 022
20-44 år	379 688	381 998	384 074	381 812	380 428	382 197	381 397	388 742	398 241
45-64 år	224 314	227 672	231 719	233 738	235 445	237 172	239 437	251 807	261 389
65-74 år	80 778	81 824	82 076	82 254	82 619	83 207	83 909	90 918	101 231
75- år	59 064	61 256	64 190	66 016	68 939	71 997	74 849	87 299	98 415
0-6 år	83 650	83 326	82 948	80 996	78 758	76 604	74 649	70 548	72 453
7-15 år	88 472	91 187	93 333	94 325	95 050	94 852	94 779	90 154	84 049
16-19 år	33 795	34 891	35 733	36 410	37 531	38 719	39 923	44 107	42 593
20-64 år	604 002	609 670	615 793	615 550	615 873	619 369	620 834	640 549	659 630
65- år	139 842	143 080	146 266	148 270	151 558	155 204	158 758	178 217	199 646
Samtliga	**949 761**	**962 154**	**974 073**	**975 551**	**978 770**	**984 748**	**988 943**	**1 023 574**	**1 058 371**

Källa: SCB/Sweco

1 Prognos utarbetad av Sweco

4.9 Folkmängd distriktsvis den 31 dec 2017-2033

Population by district

	2017	2018	2019	2020	2021	2022	2023	2028[1]	2033[1]
Inre staden	**346 538**	**349 612**	**354 077**	**355 189**	**354 750**	**355 304**	**356 510**	**360 645**	**358 007**
Gamla stan - Cityområdet	**5 315**	**5 293**	**5 266**	**5 275**	**5 306**	**5 299**	**5 278**	**5 159**	**4 903**
Domkyrkodistriktet	5 315	5 293	5 266	5 275	5 306	5 299	5 278	5 159	4 903
Vasastadsområdet	**65 703**	**66 625**	**68 158**	**68 566**	**68 613**	**68 792**	**69 587**	**70 130**	**69 793**
Sankt Johannes	12 257	12 217	12 269	12 173	12 330	12 325	12 292	12 153	11 667
Adolf Fredrik	8 675	8 766	8 859	8 856	8 847	8 862	8 745	8 611	8 266
Gustav Vasa	15 165	15 239	15 241	15 207	15 189	15 058	15 080	14 846	14 723
Sankt Matteus	29 606	30 403	31 789	32 330	32 247	32 547	33 470	34 520	35 137
Östermalmsområdet	**78 426**	**79 612**	**81 392**	**82 059**	**83 057**	**83 462**	**83 221**	**84 464**	**84 740**
Engelbrekt	28 610	29 296	30 484	31 078	32 104	32 602	32 449	33 740	35 932
Hedvig Eleonora	11 267	11 271	11 298	11 296	11 202	11 184	11 147	10 943	10 461
Oscar	38 549	39 045	39 610	39 685	39 751	39 676	39 625	39 781	38 346
Kungsholmsområdet	**70 529**	**71 191**	**71 264**	**71 359**	**70 760**	**70 839**	**70 991**	**72 971**	**74 428**
Kungsholmen	20 103	20 080	20 013	19 826	19 772	19 934	19 822	19 448	19 051
Sankt Göran	41 116	41 692	41 811	42 112	41 686	41 633	41 798	43 811	45 138
Essinge	9 310	9 419	9 440	9 421	9 302	9 272	9 371	9 712	10 239
Södermalmsområdet	**126 565**	**126 891**	**127 997**	**127 930**	**127 014**	**126 912**	**127 433**	**127 922**	**124 144**
Maria Magdalena	19 885	19 789	19 792	19 760	19 556	19 524	19 407	19 109	18 619
Högalid	31 702	31 890	31 934	31 905	31 675	31 797	31 735	31 948	31 227
Katarina	35 832	35 745	35 924	35 555	35 287	35 110	35 219	34 583	33 195
Sofia	39 146	39 467	40 347	40 710	40 496	40 481	41 072	42 282	41 102
Yttre staden	**600 527**	**610 096**	**617 348**	**617 888**	**621 422**	**626 424**	**628 206**	**658 702**	**696 137**
Söderort	**357 579**	**364 637**	**369 895**	**370 718**	**371 715**	**375 111**	**376 459**	**394 216**	**420 916**
Hägersten	70 781	72 725	74 253	74 799	75 700	76 323	77 042	81 427	85 274
Brännkyrka	52 070	53 857	54 818	55 006	54 659	55 225	55 745	59 203	64 021
Vantör	51 302	52 032	52 813	53 070	53 100	53 716	53 556	56 304	58 096
Enskede	40 948	41 719	42 686	42 798	42 781	42 679	42 662	44 265	47 456
Skarpnäck	47 723	47 736	47 984	48 199	47 858	48 198	48 268	49 109	51 801
Farsta	57 825	59 219	59 523	59 809	60 858	61 819	61 723	64 501	70 802
Skärholmen	36 930	37 349	37 818	37 037	36 759	37 151	37 463	39 407	43 466
Västerort	**242 948**	**245 459**	**247 453**	**247 170**	**249 707**	**251 313**	**251 747**	**264 486**	**275 221**
Bromma	49 893	50 392	50 911	51 434	52 019	52 132	52 737	55 694	60 606
Västerled	29 462	29 653	29 814	29 754	29 817	30 199	30 068	29 905	29 141
Vällingby	37 277	37 466	38 022	37 654	38 215	38 298	37 992	38 464	39 490
Spånga	55 019	55 512	55 622	55 288	56 099	56 700	56 995	62 771	62 604
Hässelby	37 549	38 438	38 551	38 481	38 569	38 694	38 291	38 609	39 950
Kista	33 748	33 998	34 533	34 559	34 988	35 290	35 664	39 042	43 431
På staden skrivna	2 696	2 446	2 648	2 474	2 598	3 020	4 227	4 227	4 227
Hela staden	**949 761**	**962 154**	**974 073**	**975 551**	**978 770**	**984 748**	**988 943**	**1 023 574**	**1 058 371**

Källa: SCB/Sweco

1 Prognos utarbetad av Sweco

4.10 Folkmängd distrikts- och stadsdelsvis den 31 dec 2010-2023

Population by district and city district

	2010	2015	2022	2023			Förändring mellan 2022-2023
				Män	Kvinnor	Samtliga	
Inre staden	**314 266**	**338 024**	**355 304**	**173 796**	**182 714**	**356 510**	**1 206**
Gamla stan - City-området	**5 040**	**5 326**	**5 299**	**2 762**	**2 516**	**5 278**	**-21**
Domkyrkodistriktet	5 040	5 326	5 299	2 762	2 516	5 278	-21
Storkyrkan	3 093	3 261	3 143	1 568	1 563	3 131	-12
Klara	1 750	1 804	1 890	1 040	842	1 882	-8
Jakob	197	261	266	154	111	265	-1
Vasastadsområdet	**61 758**	**64 461**	**68 792**	**34 179**	**35 408**	**69 587**	**795**
Sankt Johannes	11 439	12 173	12 325	6 024	6 268	12 292	-33
Södra Johannes	2 054	2 209	2 133	1 037	1 092	2 129	-4
Norra Johannes	9 385	9 964	10 192	4 987	5 176	10 163	-29
Adolf Fredrik	**8 116**	**8 369**	**8 862**	**4 464**	**4 281**	**8 745**	**-117**
Södra Adolf Fredrik	4 043	4 203	4 423	2 261	2 106	4 367	-56
Norra Adolf Fredrik	4 073	4 166	4 439	2 203	2 175	4 378	-61
Gustav Vasa	**14 304**	**15 004**	**15 058**	**7 362**	**7 718**	**15 080**	**22**
Gustav Vasa	14 304	15 004	15 058	7 362	7 718	15 080	22
Sankt Matteus	**27 899**	**28 915**	**32 547**	**16 329**	**17 141**	**33 470**	**923**
Östra Matteus	12 945	13 473	13 510	6 550	6 992	13 542	32
Västra Matteus	14 954	15 442	19 037	9 779	10 149	19 928	891
Östermalmsområdet	**68 278**	**74 812**	**83 462**	**40 721**	**42 500**	**83 221**	**-241**
Engelbrekt	21 331	25 543	32 602	16 595	15 854	32 449	-153
Engelbrekts k:a	11 661	12 256	12 365	6 033	6 253	12 286	-79
Tekniska Högskolan	3 645	4 072	5 927	3 258	2 846	6 104	177
Universitetet	3 811	3 690	4 838	2 608	1 996	4 604	-234
Hjorthagen-Värtahamnen	2 214	5 525	9 472	4 696	4 759	9 455	-17
Hedvig Eleonora	**10 799**	**10 996**	**11 184**	**5 415**	**5 732**	**11 147**	**-37**
Hedvig Eleonora	10 799	10 996	11 184	5 415	5 732	11 147	-37
Oscar	**36 148**	**38 273**	**39 676**	**18 711**	**20 914**	**39 625**	**-51**
Oscars k:a	15 624	16 080	16 102	7 536	8 459	15 995	-107
Djurgården	788	851	814	423	422	845	31
Gärdet	19 736	21 342	22 760	10 752	12 033	22 785	25
Kungsholmsområdet	**60 917**	**69 363**	**70 839**	**34 531**	**36 460**	**70 991**	**152**
Kungsholmen	19 155	20 011	19 934	9 653	10 169	19 822	-112
Kungsholm	19 155	20 011	19 934	9 653	10 169	19 822	-112
Sankt Göran	**32 819**	**40 055**	**41 633**	**20 415**	**21 383**	**41 798**	**165**
Östra S:t Göran	14 489	15 724	16 784	8 114	8 571	16 685	-99
Marieberg	3 125	3 269	3 237	1 516	1 769	3 285	48
Stadshagen	4 401	8 139	8 257	4 356	4 200	8 556	299
Kristineberg	5 712	7 590	7 984	3 895	4 050	7 945	-39
Fredhäll	5 092	5 333	5 371	2 534	2 793	5 327	-44
Essinge	**8 943**	**9 297**	**9 272**	**4 463**	**4 908**	**9 371**	**99**
Lilla Essingen	4 730	4 853	4 758	2 295	2 568	4 863	105
Stora Essingen	4 213	4 444	4 514	2 168	2 340	4 508	-6
Södermalmsområdet	**118 273**	**124 062**	**126 912**	**61 603**	**65 830**	**127 433**	**521**
Maria Magdalena	19 213	19 821	19 524	9 555	9 852	19 407	-117
Mariatorget	14 399	15 066	14 897	7 317	7 550	14 867	-30
Södra Station	4 814	4 755	4 627	2 238	2 302	4 540	-87

forts.

4.10 Folkmängd distrikts- och stadsdelsvis den 31 dec 2010-2023

Population by district and city district

	2010	2015	2022	2023			Förändring mellan 2022-2023
				Män	Kvinnor	Samtliga	
Högalid	**30 366**	**31 321**	**31 797**	**15 031**	**16 704**	**31 735**	**-62**
Norra Högalid	13 500	13 893	13 895	6 584	7 320	13 904	9
Mellersta Högalid	10 223	10 672	11 107	5 312	5 836	11 148	41
Södra Högalid	4 244	4 263	4 288	2 011	2 179	4 190	-98
Reimersholme-Långholmen	2 399	2 493	2 507	1 124	1 369	2 493	-14
Katarina	**34 123**	**35 238**	**35 110**	**17 277**	**17 942**	**35 219**	**109**
Västra Katarina	13 719	14 212	14 409	6 979	7 513	14 492	83
Östra Katarina	20 404	21 026	20 701	10 298	10 429	20 727	26
Sofia	**34 571**	**37 682**	**40 481**	**19 740**	**21 332**	**41 072**	**591**
Norra Sofia	7 942	8 220	8 188	3 818	4 329	8 147	-41
Södra Sofia	11 315	11 643	11 685	5 861	6 587	12 448	763
Södra Hammarbyhamnen	15 314	17 819	20 608	10 061	10 416	20 477	-131
Yttre staden	**530 597**	**582 584**	**626 424**	**313 548**	**314 658**	**628 206**	**1 782**
Söderort	**316 968**	**347 483**	**375 111**	**186 152**	**190 307**	**376 459**	**1 348**
Hägersten	60 226	68 148	76 323	37 965	39 077	77 042	719
Aspudden	8 457	8 908	8 901	4 297	4 617	8 914	13
Gröndal	7 685	7 978	9 086	4 383	4 747	9 130	44
Hägersten	8 372	9 833	9 952	4 795	5 033	9 828	-124
Hägerstensåsen	7 146	7 433	8 101	4 018	4 279	8 297	196
Liljeholmen	9 491	12 618	17 172	8 739	8 918	17 657	485
Midsommarkransen	9 946	11 340	11 917	5 936	6 049	11 985	68
Mälarhöjden	4 334	4 476	4 385	2 173	2 180	4 353	-32
Västberga	4 795	5 562	6 809	3 624	3 254	6 878	69
Brännkyrka	**44 174**	**50 289**	**55 225**	**27 370**	**28 375**	**55 745**	**520**
Fruängen	7 085	9 577	9 777	4 609	5 055	9 664	-113
Herrängen	3 623	3 791	3 896	2 003	1 887	3 890	-6
Liseberg	1 278	1 321	1 487	668	830	1 498	11
Långbro	6 464	7 686	7 655	3 762	3 865	7 627	-28
Långsjö	2 744	2 924	3 041	1 572	1 443	3 015	-26
Solberga	8 110	8 993	12 765	6 513	6 849	13 362	597
Västertorp	6 646	7 189	7 498	3 607	3 879	7 486	-12
Älvsjö	1 055	1 092	1 444	753	707	1 460	16
ÖrbySlott	1 782	1 903	2 026	1 043	1 013	2 056	30
Östberga	5 387	5 813	5 636	2 840	2 847	5 687	51
Vantör	**46 446**	**50 746**	**53 716**	**27 145**	**26 411**	**53 556**	**-160**
Bandhagen	5 897	6 361	6 952	3 605	3 631	7 236	284
Högdalen	8 417	9 463	10 446	5 263	5 098	10 361	-85
Rågsved	11 198	12 038	11 902	6 035	5 594	11 629	-273
Stureby	7 279	7 884	8 566	4 229	4 287	8 516	-50
Örby	5 216	5 542	5 913	2 999	2 881	5 880	-33
Hagsätra	8 439	9 458	9 937	5 014	4 920	9 934	-3
Enskede	**38 006**	**39 783**	**42 679**	**20 940**	**21 722**	**42 662**	**-17**
Enskedefältet	1 380	1 437	1 598	826	786	1 612	14
EnskedeGård	2 923	2 990	3 383	1 656	1 660	3 316	-67
GamlaEnskede	10 645	11 249	10 810	5 203	5 479	10 682	-128
Johanneshov	5 984	6 208	6 265	3 257	3 096	6 353	88
Årsta	17 074	17 899	20 623	9 998	10 701	20 699	76

forts.

4.10 Folkmängd distrikts- och stadsdelsvis den 31 dec 2010-2023

Population by district and city district

	2010	2015	2022	2023			Förändring mellan 2022-2023
				Män	Kvinnor	Samtliga	
Skarpnäck	**43 950**	**46 961**	**48 198**	**23 446**	**24 822**	**48 268**	**70**
Björkhagen	6 017	6 484	6 831	3 186	3 461	6 647	-184
Enskededalen	2 370	2 680	2 773	1 361	1 405	2 766	-7
Flaten	. .	10	8	. .	. .	9	1
Hammarbyhöjden	8 776	9 920	10 721	5 367	5 318	10 685	-36
Kärrtorp	4 570	4 758	5 302	2 671	2 987	5 658	356
Orhem	82	69	83	39	36	75	-8
SkarpnäcksGård	10 911	11 467	10 877	5 265	5 601	10 866	-11
Bagarmossen	11 210	11 561	11 590	5 542	6 006	11 548	-42
Skrubba	11	12	13	. .	. .	14	1
Farsta	**50 601**	**55 693**	**61 819**	**30 285**	**31 438**	**61 723**	**-96**
Fagersjö	2 687	2 986	2 870	1 414	1 432	2 846	-24
Farsta	12 266	14 156	15 533	7 767	8 084	15 851	318
FarstaStrand	5 190	5 480	5 545	2 687	2 819	5 506	-39
Farstanäset	–	–	–	–	–	–	–
Gubbängen	5 359	5 409	6 043	2 956	3 089	6 045	2
Hökarängen	8 593	9 409	10 302	4 931	5 272	10 203	-99
Larsboda	2 050	2 351	2 441	1 195	1 243	2 438	-3
Sköndal	7 491	8 520	10 683	5 233	5 269	10 502	-181
Svedmyra	2 928	3 015	3 594	1 714	1 789	3 503	-91
Tallkrogen	4 037	4 367	4 808	2 388	2 441	4 829	21
Skärholmen	**33 565**	**35 863**	**37 151**	**19 001**	**18 462**	**37 463**	**312**
Bredäng	9 481	10 178	10 571	5 346	5 339	10 685	114
Sätra	6 989	7 326	7 695	3 842	3 844	7 686	-9
Skärholmen	8 108	8 645	8 615	4 344	4 296	8 640	25
Vårberg	8 987	9 714	10 270	5 469	4 983	10 452	182
Västerort	**213 629**	**235 101**	**251 313**	**127 396**	**124 351**	**251 747**	**434**
Bromma	37 833	46 978	52 132	26 109	26 628	52 737	605
Abrahamsberg	3 024	3 153	3 312	1 664	1 834	3 498	186
Beckomberga	3 412	4 743	5 683	2 697	2 941	5 638	-45
Blackeberg	7 080	8 561	9 090	4 323	4 670	8 993	-97
BrommaKyrka	2 683	2 759	2 697	1 352	1 336	2 688	-9
Bällsta	850	844	842	410	417	827	-15
Eneby	835	909	876	465	422	887	11
Mariehäll	2 266	7 777	10 352	5 148	5 269	10 417	65
Norra Ängby	5 487	5 655	6 223	3 178	2 976	6 154	-69
Riksby	3 727	3 794	4 182	2 167	2 133	4 300	118
Södra Ängby	1 736	1 766	1 680	819	835	1 654	-26
Ulvsunda Industriområde	2 543	2 727	2 752	1 721	1 523	3 244	492
Åkeshov	718	705	892	439	468	907	15
Åkeslund	3 472	3 585	3 551	1 726	1 804	3 530	-21
Västerled	**27 686**	**29 090**	**30 199**	**14 479**	**15 589**	**30 068**	**-131**
Alvik	1 023	1 588	1 582	601	930	1 531	-51
Höglandet	1 449	1 457	1 411	701	680	1 381	-30
Nockeby	3 163	3 209	3 300	1 568	1 751	3 319	19
Nockebyhov	2 745	2 802	3 299	1 558	1 773	3 331	32
Olovslund	583	589	609	305	296	601	-8
Smedslätten	2 512	2 527	2 568	1 221	1 320	2 541	-27
StoraMossen	1 610	1 624	1 767	871	859	1 730	-37
Traneberg	7 081	7 361	7 648	3 716	3 971	7 687	39
Ulvsunda	2 140	2 562	2 745	1 393	1 338	2 731	-14
Ålsten	3 471	3 447	3 271	1 593	1 635	3 228	-43
Äppelviken	1 909	1 924	1 999	952	1 036	1 988	-11

forts.

4.10 Folkmängd distrikts- och stadsdelsvis den 31 dec 2010-2023

Population by district and city district

	2010	2015	2022	2023			Förändring mellan 2022-2023
				Män	Kvinnor	Samtliga	
Vällingby	**30 436**	**35 776**	**38 298**	**19 311**	**18 681**	**37 992**	**-306**
Grimsta	4 296	4 461	4 856	2 453	2 369	4 822	-34
Kälvesta	4 502	4 604	4 547	2 311	2 237	4 548	1
Nälsta	4 796	5 031	5 036	2 578	2 435	5 013	-23
Råcksta	5 858	8 810	10 525	5 284	5 088	10 372	-153
Vinsta	3 293	4 567	4 613	2 377	2 172	4 549	-64
Vällingby	7 691	8 303	8 721	4 308	4 380	8 688	-33
Spånga	**52 939**	**53 712**	**56 700**	**29 494**	**27 501**	**56 995**	**295**
Bromsten	5 931	6 163	6 551	3 409	3 179	6 588	37
Flysta	2 267	2 312	2 317	1 183	1 114	2 297	-20
Lunda	10	43	175	88	77	165	-10
Rinkeby	15 603	15 844	17 185	8 930	8 231	17 161	-24
Solhem	8 968	8 950	9 186	4 589	4 559	9 148	-38
Sundby	2 115	2 203	2 649	1 585	1 452	3 037	388
Tensta	18 045	18 197	18 637	9 710	8 889	18 599	-38
Hässelby	**34 647**	**36 785**	**38 694**	**19 448**	**18 843**	**38 291**	**-403**
Hässelby Gård	10 239	11 110	11 533	5 941	5 355	11 296	-237
Hässelby Strand	6 763	7 566	8 093	4 006	4 087	8 093	0
Hässelby Villastad	17 645	18 109	19 068	9 501	9 401	18 902	-166
Kista	**30 088**	**32 760**	**35 290**	**18 555**	**17 109**	**35 664**	**374**
Akalla	8 191	8 572	9 248	4 870	4 564	9 434	186
Husby	11 555	11 978	11 907	6 256	5 701	11 957	50
Kista	10 342	12 210	14 135	7 429	6 844	14 273	138
På staden skrivna	2 210	2 908	3 020	2 914	1 313	4 227	1 207
Hela staden	**847 073**	**923 516**	**984 748**	**490 258**	**498 685**	**988 943**	**4 195**

Källa: SCB/Sweco

4.11 Folkmängd efter ålder, kön och civilstånd 2023-12-31

Population by age, sex and marital status. One-year groups

	Män					Kvinnor					Hela folk-mängden
	Ogifta	Gifta	Änk-lingar	Skilda	Totalt	Ogifta	Gifta	Änkor	Skilda	Totalt	
Ålder											
0	5 862	–	–	–	5 862	5 429	–	–	–	5 429	11 291
1	5 506	–	–	–	5 506	5 249	–	–	–	5 249	10 755
2	5 775	–	–	–	5 775	5 636	–	–	–	5 636	11 411
3	5 462	–	–	–	5 462	5 108	–	–	–	5 108	10 570
4	5 385	–	–	–	5 385	5 029	–	–	–	5 029	10 414
5	5 068	–	–	–	5 068	4 944	–	–	–	4 944	10 012
6	5 160	–	–	–	5 160	5 036	–	–	–	5 036	10 196
7	5 422	–	–	–	5 422	5 190	–	–	–	5 190	10 612
8	5 328	–	–	–	5 328	4 870	–	–	–	4 870	10 198
9	5 446	–	–	–	5 446	5 179	–	–	–	5 179	10 625
10	5 420	–	–	–	5 420	5 090	–	–	–	5 090	10 510
11	5 309	–	–	–	5 309	5 076	–	–	–	5 076	10 385
12	5 377	–	–	–	5 377	5 081	–	–	–	5 081	10 458
13	5 543	–	–	–	5 543	5 378	–	–	–	5 378	10 921
14	5 389	–	–	–	5 389	5 194	–	–	–	5 194	10 583
15	5 388	–	–	–	5 388	5 099	–	–	–	5 099	10 487
16	5 249	–	–	–	5 249	4 978	–	–	–	4 978	10 227
17	5 114	–	–	–	5 114	4 958	–	–	–	4 958	10 072
18	4 885	–	–	–	4 885	. .	. .	. .	. .	4 812	9 697
19	4 989	–	–	–	4 989	4 930	8	–	–	4 938	9 927
20	4 890	6	–	–	4 896	4 722	41	–	–	4 763	9 659
21	4 792	. .	. .	. .	4 807	4 787	. .	. .	. .	4 858	9 665
22	4 930	. .	. .	. .	4 957	4 688	123	–	6	4 817	9 774
23	5 513	. .	. .	. .	5 575	5 274	156	–	9	5 439	11 014
24	6 179	. .	. .	. .	6 302	5 738	279	. .	. .	6 027	12 329
25	6 348	163	. .	. .	6 520	6 397	371	. .	. .	6 804	13 324
26	6 834	215	–	21	7 070	6 948	526	–	50	7 524	14 594
27	7 302	349	–	29	7 680	7 563	729	. .	. .	8 369	16 049
28	7 817	585	–	41	8 443	7 631	1 030	. .	. .	8 770	17 213
29	8 274	834	–	60	9 168	7 884	1 444	–	154	9 482	18 650
30	8 037	1 175	. .	. .	9 287	7 731	1 750	. .	. .	9 674	18 961
31	8 108	1 499	. .	. .	9 753	7 341	2 235	7	230	9 813	19 566
32	7 722	1 915	. .	. .	9 825	6 736	2 582	. .	. .	9 610	19 435
33	7 198	2 291	. .	. .	9 741	6 407	2 936	. .	. .	9 754	19 495
34	6 689	2 532	. .	. .	9 520	5 635	3 046	8	491	9 180	18 700
35	6 108	2 694	. .	. .	9 124	5 117	3 156	14	504	8 791	17 915
36	5 466	2 745	. .	. .	8 581	4 453	3 130	8	614	8 205	16 786
37	4 998	2 932	10	406	8 346	4 010	3 187	10	693	7 900	16 246
38	4 574	2 987	8	510	8 079	3 651	3 217	19	708	7 595	15 674
39	4 156	3 048	6	526	7 736	3 298	3 255	19	823	7 395	15 131
40	3 782	3 198	8	552	7 540	3 062	3 224	26	831	7 143	14 683
41	3 600	3 226	17	680	7 523	2 909	3 101	38	912	6 960	14 483
42	3 403	3 222	7	642	7 274	2 732	3 198	36	925	6 891	14 165
43	3 284	3 314	10	793	7 401	2 688	3 134	37	1 079	6 938	14 339
44	2 990	3 201	8	743	6 942	2 394	3 158	34	1 019	6 605	13 547
45	2 732	3 004	16	801	6 553	2 290	2 906	35	1 078	6 309	12 862
46	2 585	2 987	8	857	6 437	2 051	2 916	39	1 082	6 088	12 525
47	2 578	3 155	12	886	6 631	2 063	2 895	34	1 177	6 169	12 800
48	2 387	3 185	15	1 001	6 588	2 088	2 916	48	1 247	6 299	12 887
49	2 472	3 199	25	968	6 664	2 127	3 132	53	1 392	6 704	13 368
50	2 271	3 280	29	984	6 564	1 958	3 096	64	1 349	6 467	13 031
51	2 263	3 178	31	1 029	6 501	1 945	2 869	64	1 374	6 252	12 753

forts.

4.11 Folkmängd efter ålder, kön och civilstånd 2023-12-31

Population by age, sex and marital status. One-year groups

	Män					Kvinnor					Hela folk-mängden
	Ogifta	Gifta	Änk-lingar	Skilda	Totalt	Ogifta	Gifta	Änkor	Skilda	Totalt	
Ålder											
53	1 930	2 999	17	1 092	6 038	1 719	2 702	88	1 462	5 971	12 009
54	1 862	2 734	37	1 082	5 715	1 576	2 483	100	1 445	5 604	11 319
55	1 875	2 706	35	1 082	5 698	1 670	2 692	85	1 557	6 004	11 702
56	1 878	2 858	45	1 121	5 902	1 732	2 618	105	1 568	6 023	11 925
57	1 976	2 804	40	1 260	6 080	1 775	2 628	131	1 573	6 107	12 187
58	1 857	2 784	45	1 284	5 970	1 793	2 682	144	1 738	6 357	12 327
59	1 944	2 948	57	1 348	6 297	1 772	2 645	165	1 730	6 312	12 609
60	1 650	2 719	50	1 184	5 603	1 627	2 523	148	1 572	5 870	11 473
61	1 636	2 549	59	1 118	5 362	1 516	2 449	165	1 511	5 641	11 003
62	1 544	2 457	49	1 125	5 175	1 419	2 222	177	1 437	5 255	10 430
63	1 305	2 338	68	1 146	4 857	1 322	2 150	190	1 492	5 154	10 011
64	1 313	2 307	65	1 035	4 720	1 252	2 099	228	1 403	4 982	9 702
65	1 281	2 257	61	1 030	4 629	1 265	1 952	241	1 320	4 778	9 407
66	1 207	2 253	76	1 042	4 578	1 186	1 996	276	1 361	4 819	9 397
67	1 114	2 235	98	1 024	4 471	1 136	1 933	300	1 302	4 671	9 142
68	1 061	2 076	96	1 000	4 233	1 055	1 867	333	1 291	4 546	8 779
69	948	2 100	99	922	4 069	944	1 797	354	1 226	4 321	8 390
70	961	2 048	94	906	4 009	932	1 750	383	1 262	4 327	8 336
71	851	2 026	119	875	3 871	916	1 693	396	1 177	4 182	8 053
72	787	1 819	120	753	3 479	841	1 610	441	1 140	4 032	7 511
73	723	1 955	134	794	3 606	755	1 606	476	1 103	3 940	7 546
74	717	1 812	147	745	3 421	797	1 515	478	1 137	3 927	7 348
75	652	1 829	187	709	3 377	734	1 534	583	1 110	3 961	7 338
76	625	1 790	196	697	3 308	685	1 577	615	1 141	4 018	7 326
77	608	1 701	198	666	3 173	669	1 397	641	1 158	3 865	7 038
78	492	1 664	235	641	3 032	579	1 338	737	1 033	3 687	6 719
79	444	1 568	232	586	2 830	534	1 257	776	999	3 566	6 396
80	356	1 394	236	558	2 544	456	1 027	696	906	3 085	5 629
81	279	1 233	205	414	2 131	380	920	743	753	2 796	4 927
82	195	965	198	362	1 720	286	640	699	670	2 295	4 015
83	172	857	176	301	1 506	228	570	620	609	2 027	3 533
84	141	754	200	267	1 362	208	481	666	558	1 913	3 275
85	106	658	188	187	1 139	173	402	690	489	1 754	2 893
86	78	544	194	154	970	145	338	693	401	1 577	2 547
87	70	425	158	124	777	135	257	671	327	1 390	2 167
88	58	374	156	115	703	110	202	621	257	1 190	1 893
89	50	265	141	91	547	98	156	579	243	1 076	1 623
90	31	238	123	63	455	83	125	538	218	964	1 419
91	27	160	124	43	354	60	86	524	204	874	1 228
92	22	134	117	41	314	59	71	491	179	800	1 114
93	19	93	87	39	238	43	55	425	135	658	896
94	5	59	86	22	172	34	40	376	73	523	695
95	9	46	68	17	140	33	22	323	82	460	600
96	. .	33	56	. .	103	22	10	267	72	371	474
97	. .	17	34	. .	59	25	14	190	50	279	338
98	–	14	33	6	53	12	10	141	39	202	255
99	–	. .	19	. .	31	14	. .	125	. .	169	200
100-	. .	8	28	. .	38	23	7	210	33	273	311
Totalt	304 472	136 946	5 540	43 300	490 258	283 272	132 808	19 728	62 877	498 685	988 943

Källa: SCB/Sweco

4.12 Folkmängd efter ålder och kön 2023-12-31 samt medelfolkmängden 2023

Population and mean population

	Folkmängd			Medelfolkmängd		
	Män	Kvinnor	Totalt	Män	Kvinnor	Totalt
Ålder						
0	5 862	5 429	11 291	5 839	5 469	11 307
1- 4	22 128	21 022	43 150	22 332	21 233	43 565
5- 9	26 424	25 219	51 643	26 820	25 519	52 338
10-14	27 038	25 819	52 857	27 046	25 861	52 906
15-19	25 625	24 785	50 410	25 225	24 422	49 647
20-24	26 537	25 904	52 441	26 413	25 712	52 125
25-29	38 881	40 949	79 830	39 582	41 649	81 230
30-34	48 126	48 031	96 157	48 426	48 201	96 627
35-39	41 866	39 886	81 752	41 597	39 494	81 091
40-44	36 680	34 537	71 217	36 427	34 298	70 725
45-49	32 873	31 569	64 442	32 959	31 670	64 628
50-54	31 112	30 514	61 626	30 744	30 309	61 053
55-59	29 947	30 803	60 750	30 008	30 776	60 784
60-64	25 717	26 902	52 619	25 371	26 470	51 841
65-69	21 980	23 135	45 115	21 885	23 038	44 923
70-74	18 386	20 408	38 794	18 278	20 358	38 636
75-79	15 720	19 097	34 817	15 571	18 891	34 461
80-84	9 263	12 116	21 379	8 797	11 677	20 474
85-89	4 136	6 987	11 123	4 009	6 881	10 890
90-94	1 533	3 819	5 352	1 532	3 881	5 412
95-	424	1 754	2 178	416	1 771	2 187
Samtliga	**490 258**	**498 685**	**988 943**	**489 272**	**497 574**	**986 846**

Källa: SCB/Sweco

Anm. Medelfolkmängden är genomsnittet av folkmängden i början och slutet av året.

4.13 Folkmängd efter ålder och kön 2023

Population by age, sex and marital status

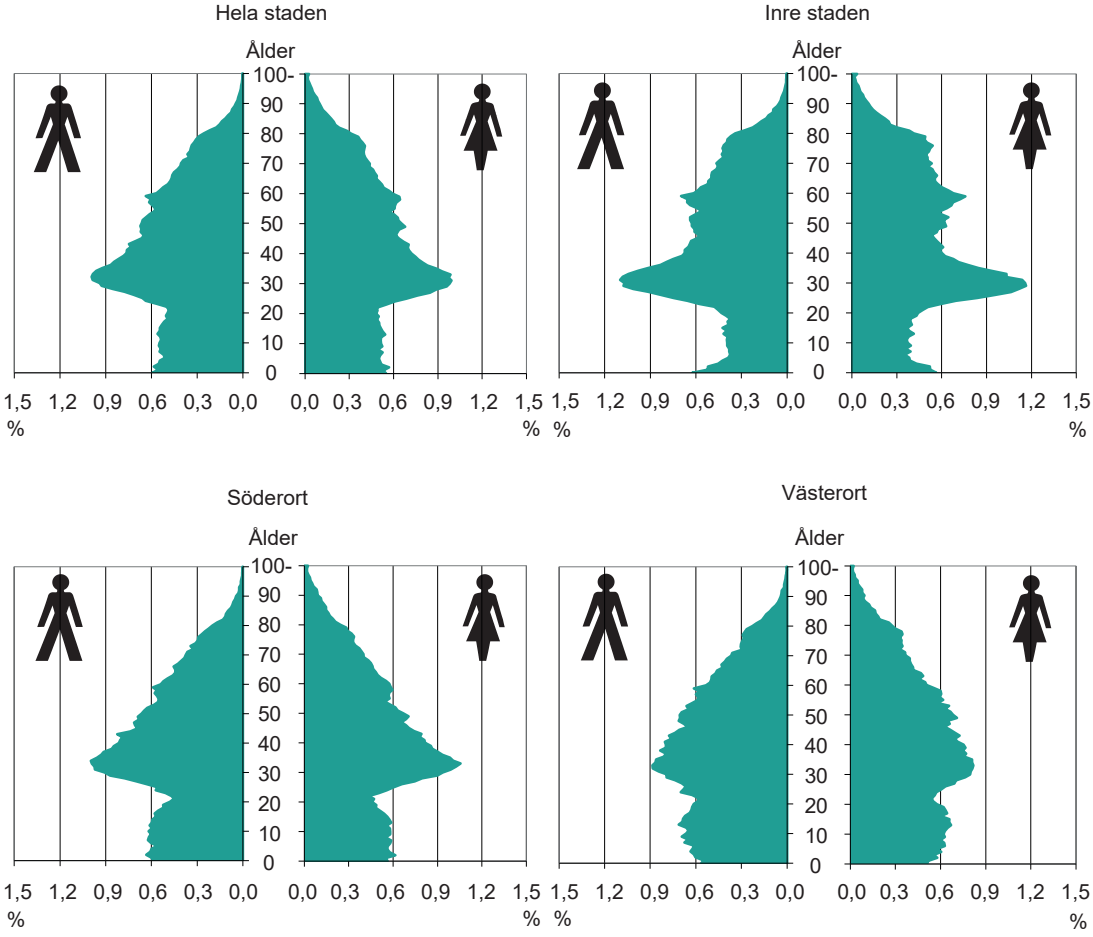

Källa: SCB/Sweco

4.14 Män efter ålder och distrikt 2023-12-31

Men by age and district

	0-5	6	7-15	16-19	20-44	45-64	65-79	80-	Samtliga
Inre staden	**10 454**	**1 333**	**12 747**	**5 528**	**70 192**	**43 181**	**23 464**	**6 897**	**173 796**
Gamla stan - Cityområdet	**96**	**9**	**173**	**97**	**909**	**901**	**449**	**128**	**2 762**
Domkyrkodistriktet	96	9	173	97	909	901	449	128	2 762
Vasastadsområdet	**2 297**	**271**	**2 321**	**1 074**	**14 710**	**8 186**	**4 201**	**1 119**	**34 179**
Sankt Johannes	406	41	426	180	2 552	1 431	758	230	6 024
Adolf Fredrik	254	26	277	168	1 820	1 202	568	149	4 464
Gustav Vasa	460	55	538	251	2 836	1 925	1 001	296	7 362
Sankt Matteus	1 177	149	1 080	475	7 502	3 628	1 874	444	16 329
Östermalmsområdet	**2 460**	**318**	**2 973**	**1 261**	**17 549**	**8 594**	**5 534**	**2 032**	**40 721**
Engelbrekt	1 067	143	1 236	444	8 565	2 994	1 643	503	16 595
Hedvig Eleonora	315	39	356	210	1 919	1 376	863	337	5 415
Oscar	1 078	136	1 381	607	7 065	4 224	3 028	1 192	18 711
Kungsholmsområdet	**2 151**	**264**	**2 352**	**928**	**14 555**	**8 625**	**4 391**	**1 265**	**34 531**
Kungsholmen	504	69	599	264	3 481	2 647	1 590	499	9 653
Sankt Göran	1 380	157	1 369	512	9 229	4 874	2 259	635	20 415
Essinge	267	38	384	152	1 845	1 104	542	131	4 463
Södermalmsområdet	**3 450**	**471**	**4 928**	**2 168**	**22 469**	**16 875**	**8 889**	**2 353**	**61 603**
Maria Magdalena	544	89	767	324	3 019	2 851	1 544	417	9 555
Högalid	825	105	1 086	445	5 867	3 849	2 184	670	15 031
Katarina	866	99	1 131	567	6 691	4 809	2 508	606	17 277
Sofia	1 215	178	1 944	832	6 892	5 366	2 653	660	19 740
Yttre staden	**22 535**	**3 810**	**35 735**	**14 655**	**120 401**	**75 529**	**32 438**	**8 445**	**313 548**
Söderort	**13 516**	**2 268**	**20 447**	**8 208**	**72 799**	**44 706**	**19 441**	**4 767**	**186 152**
Hägersten	3 031	421	3 871	1 342	15 870	8 804	3 811	815	37 965
Brännkyrka	1 961	337	3 458	1 342	9 904	6 595	2 865	908	27 370
Vantör	1 866	344	2 991	1 234	10 988	6 561	2 582	579	27 145
Enskede	1 568	232	2 007	865	8 522	5 108	2 206	432	20 940
Skarpnäck	1 684	292	2 473	1 060	9 001	5 775	2 644	517	23 446
Farsta	2 152	401	3 467	1 377	11 211	7 312	3 395	970	30 285
Skärholmen	1 254	241	2 180	988	7 303	4 551	1 938	546	19 001
Västerort	**9 019**	**1 542**	**15 288**	**6 447**	**47 602**	**30 823**	**12 997**	**3 678**	**127 396**
Bromma	1 930	297	2 791	1 129	10 633	6 266	2 408	655	26 109
Västerled	945	170	1 755	814	4 347	3 872	1 856	720	14 479
Vällingby	1 327	241	2 587	1 013	7 224	4 537	1 832	550	19 311
Spånga	2 191	379	3 972	1 735	10 704	7 320	2 548	645	29 494
Hässelby	1 305	244	2 354	978	6 641	4 925	2 300	701	19 448
Kista	1 321	211	1 829	778	8 053	3 903	2 053	407	18 555
På staden skrivna	69	17	140	54	1 497	939	184	14	2 914
Hela staden	**33 058**	**5 160**	**48 622**	**20 237**	**192 090**	**119 649**	**56 086**	**15 356**	**490 258**

Källa: SCB/Sweco

4.15 Kvinnor efter ålder och distrikt 2023-12-31

Women by age and district

	0-5	6	7-15	16-19	20-44	45-64	65-79	80-	Samtliga
Inre staden	**10 027**	**1 259**	**12 223**	**5 765**	**70 370**	**44 322**	**27 854**	**10 894**	**182 714**
Gamla stan - Cityområdet	**77**	**10**	**172**	**108**	**765**	**774**	**445**	**165**	**2 516**
Domkyrkodistriktet	77	10	172	108	765	774	445	165	2 516
Vasastadsområdet	**2 226**	**237**	**2 318**	**1 122**	**14 807**	**8 096**	**4 847**	**1 755**	**35 408**
Sankt Johannes	349	51	430	179	2 555	1 425	897	382	6 268
Adolf Fredrik	255	25	286	138	1 711	1 107	578	181	4 281
Gustav Vasa	421	46	568	287	2 948	1 831	1 180	437	7 718
Sankt Matteus	1 201	115	1 034	518	7 593	3 733	2 192	755	17 141
Östermalmsområdet	**2 271**	**301**	**2 824**	**1 334**	**16 853**	**9 177**	**6 658**	**3 082**	**42 500**
Engelbrekt	973	133	1 160	498	7 543	3 073	1 781	693	15 854
Hedvig Eleonora	326	39	296	196	2 009	1 401	1 011	454	5 732
Oscar	972	129	1 368	640	7 301	4 703	3 866	1 935	20 914
Kungsholmsområdet	**2 005**	**238**	**2 249**	**975**	**14 966**	**8 810**	**5 178**	**2 039**	**36 460**
Kungsholmen	479	57	595	291	3 518	2 707	1 780	742	10 169
Sankt Göran	1 261	154	1 282	520	9 390	4 903	2 745	1 128	21 383
Essinge	265	27	372	164	2 058	1 200	653	169	4 908
Södermalmsområdet	**3 448**	**473**	**4 660**	**2 226**	**22 979**	**17 465**	**10 726**	**3 853**	**65 830**
Maria Magdalena	492	60	719	351	2 943	2 892	1 818	577	9 852
Högalid	806	104	1 017	463	6 316	3 998	2 746	1 254	16 704
Katarina	840	121	1 063	548	6 578	4 775	2 966	1 051	17 942
Sofia	1 310	188	1 861	864	7 142	5 800	3 196	971	21 332
Yttre staden	**21 311**	**3 761**	**33 833**	**13 887**	**118 259**	**75 133**	**34 720**	**13 754**	**314 658**
Söderort	**12 906**	**2 181**	**19 405**	**7 600**	**73 821**	**45 171**	**21 050**	**8 173**	**190 307**
Hägersten	2 871	429	3 627	1 283	16 581	8 922	4 153	1 211	39 077
Brännkyrka	1 876	330	3 264	1 277	10 157	6 695	3 291	1 485	28 375
Vantör	1 796	307	2 831	1 155	10 734	6 161	2 407	1 020	26 411
Enskede	1 454	237	1 941	752	8 644	5 360	2 536	798	21 722
Skarpnäck	1 628	259	2 357	938	9 424	6 310	2 998	908	24 822
Farsta	2 043	378	3 292	1 268	11 529	7 402	3 696	1 830	31 438
Skärholmen	1 238	241	2 093	927	6 752	4 321	1 969	921	18 462
Västerort	**8 405**	**1 580**	**14 428**	**6 287**	**44 438**	**29 962**	**13 670**	**5 581**	**124 351**
Bromma	1 840	315	2 731	1 110	10 526	6 305	2 748	1 053	26 628
Västerled	880	158	1 734	866	4 469	4 151	2 193	1 138	15 589
Vällingby	1 266	250	2 394	942	6 561	4 429	1 974	865	18 681
Spånga	1 983	397	3 629	1 681	9 767	6 685	2 440	919	27 501
Hässelby	1 194	239	2 164	972	6 392	4 658	2 257	967	18 843
Kista	1 242	221	1 776	716	6 723	3 734	2 058	639	17 109
På staden skrivna	57	16	101	34	678	333	66	28	1 313
Hela staden	**31 395**	**5 036**	**46 157**	**19 686**	**189 307**	**119 788**	**62 640**	**24 676**	**498 685**

Källa: SCB/Sweco

4.16 Folkmängd efter ålder och födelselän/utlandet 2023-12-31

Population by age and place of birth

	0-6 år	7-15 år	16-19 år	20-44 år	45-64 år	65-79 år	80- år	Samtliga
Födelselän/ort								
Stockholms stad	64 583	73 538	27 816	105 385	53 254	43 119	13 711	381 406
Stockholms län (övr.)	4 321	7 358	4 312	61 250	39 747	10 382	2 268	129 638
Uppsala län	175	309	188	7 029	5 013	1 724	739	15 177
Södermanlands län	139	268	161	4 952	4 150	2 013	833	12 516
Östergötlands län	88	220	133	6 314	4 352	2 315	1 000	14 422
Jönköpings län	39	101	53	3 876	2 806	1 371	608	8 854
Kronobergs län	18	43	31	1 982	1 426	625	316	4 441
Kalmar län	28	56	44	3 121	2 485	1 203	653	7 590
Gotlands län	21	60	27	1 428	. .	. .	. .	3 532
Blekinge län	15	39	25	1 353	1 291	685	437	3 845
Skåne län	162	392	254	10 792	6 843	2 800	1 324	22 567
Hallands län	23	37	38	2 629	1 306	471	204	4 708
Västra Götalands län	228	456	259	15 240	9 706	4 173	1 797	31 859
Värmlands län	19	61	47	3 071	2 405	1 325	600	7 528
Örebro län	49	129	85	3 939	2 938	1 557	584	9 281
Västmanlands län	74	124	89	3 898	3 807	1 798	578	10 368
Dalarnas län	60	106	81	4 468	3 419	1 903	807	10 844
Gävleborgs län	56	108	83	4 437	3 723	2 278	980	11 665
Västernorrlands län	42	77	64	3 776	3 550	2 596	1 291	11 396
Jämtlands län	19	44	36	1 904	1 535	1 349	622	5 509
Västerbottens län	35	99	65	3 887	3 106	1 899	823	9 914
Norrbottens län	35	73	54	3 379	3 930	2 513	1 087	11 071
Uppgift saknas	376	632	263	148	. .	. .	. .	1 430
Sverige	**70 605**	**84 330**	**34 208**	**258 258**	**161 821**	**88 730**	**31 609**	**729 561**
Utlandet	**4 044**	**10 449**	**5 715**	**123 139**	**77 616**	**29 996**	**8 423**	**259 382**
Samtliga	**74 649**	**94 779**	**39 923**	**381 397**	**239 437**	**118 726**	**40 032**	**988 943**

Källa: SCB/Sweco

4.17 Utrikes födda och födda i Sverige med två föräldrar födda utomlands distriktsvis 2023-12-31

Foreign born persons and persons born in Sweden with two parents born abroad by district

	Utrikes födda	Födda i Sverige samt båda föräldrarna födda utomlands			Utländsk bakgrund	% av befolk-ningen	Hela folkmäng-den
		I samma land	I olika länder	Samtliga			
Inre staden	**64 936**	**11 099**	**5 659**	**16 758**	**81 694**	**22,9**	**356 510**
Gamla stan - Cityområdet	**1 162**	**176**	**87**	**263**	**1 425**	**27,0**	**5 278**
Domkyrkodistriktet	1 162	176	87	263	1 425	27,0	5 278
Vasastadsområdet	**12 539**	**2 471**	**1 198**	**3 669**	**16 208**	**23,3**	**69 587**
Sankt Johannes	2 514	419	225	644	3 158	25,7	12 292
Adolf Fredrik	1 746	336	164	500	2 246	25,7	8 745
Gustav Vasa	2 547	503	241	744	3 291	21,8	15 080
Sankt Matteus	5 732	1 213	568	1 781	7 513	22,4	33 470
Östermalmsområdet	**17 244**	**2 173**	**1 117**	**3 290**	**20 534**	**24,7**	**83 221**
Engelbrekt	9 086	962	491	1 453	10 539	32,5	32 449
Hedvig Eleonora	1 882	297	153	450	2 332	20,9	11 147
Oscar	6 276	914	473	1 387	7 663	19,3	39 625
Kungsholmsområdet	**12 974**	**2 437**	**1 254**	**3 691**	**16 665**	**23,5**	**70 991**
Kungsholmen	3 144	526	269	795	3 939	19,9	19 822
Sankt Göran	8 181	1 657	826	2 483	10 664	25,5	41 798
Essinge	1 649	254	159	413	2 062	22,0	9 371
Södermalmsområdet	**21 017**	**3 842**	**2 003**	**5 845**	**26 862**	**21,1**	**127 433**
Maria Magdalena	3 226	515	289	804	4 030	20,8	19 407
Högalid	5 193	886	458	1 344	6 537	20,6	31 735
Katarina	5 992	1 071	585	1 656	7 648	21,7	35 219
Sofia	6 606	1 370	671	2 041	8 647	21,1	41 072
Yttre staden	**192 146**	**51 011**	**17 281**	**68 292**	**260 438**	**41,5**	**628 206**
Söderort	**99 362**	**24 866**	**9 650**	**34 516**	**133 878**	**35,6**	**376 459**
Hägersten	14 755	3 397	1 662	5 059	19 814	25,7	77 042
Brännkyrka	13 049	3 550	1 330	4 880	17 929	32,2	55 745
Vantör	18 858	4 536	1 632	6 168	25 026	46,7	53 556
Enskede	7 781	1 670	853	2 523	10 304	24,2	42 662
Skarpnäck	9 917	2 015	1 007	3 022	12 939	26,8	48 268
Farsta	15 333	3 871	1 558	5 429	20 762	33,6	61 723
Skärholmen	19 669	5 827	1 608	7 435	27 104	72,3	37 463
Västerort	**92 784**	**26 145**	**7 631**	**33 776**	**126 560**	**50,3**	**251 747**
Bromma	10 899	2 346	1 028	3 374	14 273	27,1	52 737
Västerled	4 048	569	339	908	4 956	16,5	30 068
Vällingby	13 502	3 793	1 100	4 893	18 395	48,4	37 992
Spånga	28 464	9 709	2 332	12 041	40 505	71,1	56 995
Hässelby	13 927	3 888	1 093	4 981	18 908	49,4	38 291
Kista	21 944	5 840	1 739	7 579	29 523	82,8	35 664
På staden skrivna	2 300	320	122	442	2 742	64,9	4 227
Hela staden	**259 382**	**62 430**	**23 062**	**85 492**	**344 874**	**34,9**	**988 943**

Källa: SCB/Sweco

Anm. Definition för utländsk bakgrund: En person har utländsk bakgrund om han eller hon är född utomlands eller född i Sverige med två utrikes födda föräldrar.

4.18 Utrikes födda och födda i Sverige med två föräldrar födda utomlands 31 dec 2013-2023

Foreign born persons and persons born in Sweden with two parents born abroad

	Utrikes födda	Födda i Sverige samt båda föräldrarna födda utomlands			Totalt	
		I samma land	I olika länder	Summa	Utländsk bakgrund	% av hela befolkningen
År						
2013	207 790	49 627	18 181	67 808	275 598	30,7
2014	213 278	51 696	18 769	70 465	283 743	31,1
2015	218 324	53 251	19 432	72 683	291 007	31,5
2016	225 203	54 750	19 952	74 702	299 905	32,1
2017	234 703	56 224	20 431	76 655	311 358	32,8
2018	242 287	57 567	21 004	78 571	320 858	33,3
2019	248 708	59 158	21 555	80 713	329 421	33,8
2020	248 922	60 062	22 017	82 079	331 001	33,9
2021	252 750	60 786	22 329	83 115	335 865	34,3
2022	258 080	61 819	22 757	84 576	342 656	34,8
2023	259 382	62 430	23 062	85 492	344 874	34,9

Källa: SCB/Sweco

Definition för utländsk bakgrund: En person har utländsk bakgrund om han eller hon är född utomlands eller född i Sverige med två utrikes födda föräldrar.

4.19 Utrikes födda och födda i Sverige med två föräldrar födda utomlands 2023

Share with foreign backgrounf

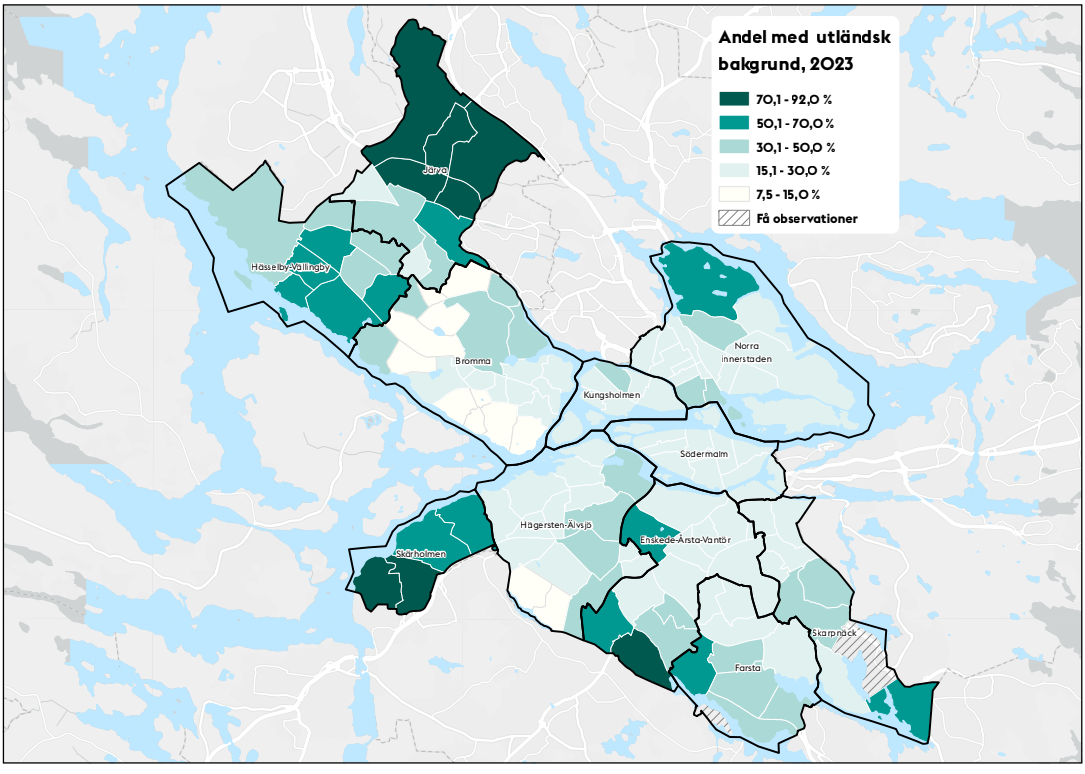

Källa: SCB/Sweco

4.20 Utrikes födda och födda i Sverige med två föräldrar födda utomlands 31 dec 2000-2023
Foreign-born persons and persons born in Sweden with two parents born abroad

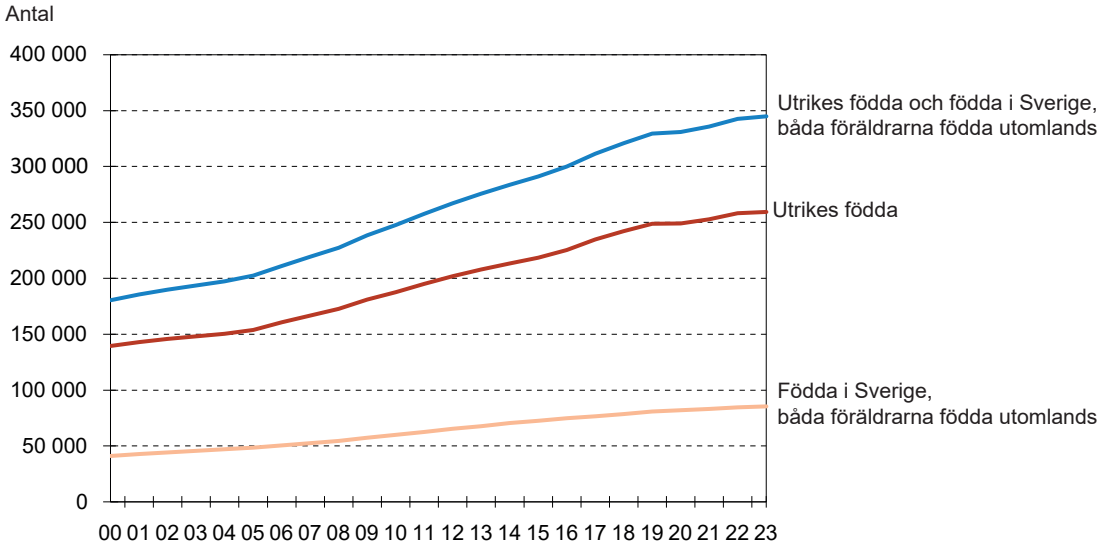

Källa: SCB/Sweco

4.21 Utrikes födda samt utländska medborgare 2023-12-31114

Foreign born persons and foreign citizens by citizenship

	Utrikes födda[1]				Utländska medborgare[2]		
	Utländska medborgare	Svenska medborgare	Totalt	därav % sv. medborgare	Födda i utlandet	Födda i Sverige	Totalt
Norden	**7 820**	**12 129**	**19 949**	**60,8**	**8 415**	**1 639**	**10 054**
Finland	5 040	9 654	14 694	65,7	5 246	929	6 175
Danmark, Norge och Island	2 780	2 475	5 255	47,1	3 169	710	3 879
Europa utom Norden	**34 871**	**40 468**	**75 339**	**53,7**	**37 814**	**2 669**	**40 483**
Baltikum	2 507	1 674	4 181	40,0	2 566	173	2 739
Bosnien Hercegovina	517	2 723	3 240	84,0	363	18	381
Frankrike	2 776	1 259	4 035	31,2	3 107	208	3 315
Förenade kungariket	2 477	3 605	6 082	59,3	2 665	84	2 749
Grekland	2 190	2 777	4 967	55,9	2 483	198	2 681
Italien	2 443	1 195	3 638	32,8	3 015	167	3 182
Polen	5 613	6 231	11 844	52,6	5 744	581	6 325
Rumänien	1 614	1 629	3 243	50,2	1 847	105	1 952
Spanien	1 948	1 109	3 057	36,3	2 635	148	2 783
Turkiet	1 651	6 225	7 876	79,0	1 561	109	1 670
Tyskland	3 236	2 442	5 678	43,0	3 452	283	3 735
Ungern	541	1 173	1 714	68,4	659	38	697
Övriga Europa	7 358	8 426	15 784	53,4	7 717	557	8 274
Afrika	**10 377**	**26 850**	**37 227**	**72,1**	**9 887**	**790**	**10 677**
Etiopien	1 022	4 360	5 382	81,0	945	129	1 074
Marocko	597	2 156	2 753	78,3	513	25	538
Somalia	1 486	7 139	8 625	82,8	1 419	40	1 459
Övriga Afrika	7 272	13 195	20 467	64,5	7 010	596	7 606
Amerika	**8 028**	**18 010**	**26 038**	**69,2**	**6 587**	**260**	**6 847**
Chile	903	4 247	5 150	82,5	830	62	892
Övriga Sydamerika	3 409	7 909	11 318	69,9	2 309	60	2 369
Nordamerika	2 701	3 741	6 442	58,1	2 618	106	2 724
Mellanamerika	1 015	2 113	3 128	67,6	830	32	862
Asien	**29 586**	**55 363**	**84 949**	**65,2**	**28 579**	**1 501**	**30 080**
Indien	6 663	3 462	10 125	34,2	6 651	316	6 967
Irak	1 440	14 074	15 514	90,7	1 320	61	1 381
Iran	2 376	10 282	12 658	81,2	1 980	49	2 029
Kina	4 144	2 893	7 037	41,1	4 050	188	4 238
Libanon	267	1 804	2 071	87,1	. .	. .	204
Sydkorea	610	1 783	2 393	74,5	. .	. .	599
Syrien	1 471	5 402	6 873	78,6	1 472	72	1 544
Thailand	823	3 234	4 057	79,7	786	16	802
Övriga Asien	11 792	12 429	24 221	51,3	11 533	783	12 316
Oceanien	**620**	**729**	**1 349**	**54,0**	**544**	**9**	**553**
OSS[3]	**6 549**	**7 841**	**14 390**	**54,5**	**5 720**	**454**	**6 174**
Statslösa och okänt	**102**	**39**	**141**	**27,7**	**407**	**685**	**1 092**
Samtliga	**97 953**	**161 429**	**259 382**	**62,2**	**97 953**	**8 007**	**105 960**

Källa: SCB/Sweco

1 Efter födelseland

2 Efter medborgarskapsland

3 OSS inkluderar här även Turkmenistan och de tidigare medlemsstaterna Georgien och Ukraina.

4.22 Utrikes födda samt utländska medborgare per distrikt 2023-12-31

Foreign born persons and foreign citizens by district

	Utrikes födda				Utländska medborgare		
	Utländska medborgare	Svenska medborgare	Samtliga	därav svenska medborgare, %	Utrikes födda	Födda i Sverige	Samtliga
Inre staden	**27 090**	**37 846**	**64 936**	**58,3**	**27 090**	**1 523**	**28 613**
Gamla stan - Cityområdet	**517**	**645**	**1 162**	**55,5**	**517**	**23**	**540**
Domkyrkodistriktet	517	645	1 162	55,5	517	23	540
Vasastadsområdet	**4 982**	**7 557**	**12 539**	**60,3**	**4 982**	**312**	**5 294**
Sankt Johannes	1 127	1 387	2 514	55,2	1 127	79	1 206
Adolf Fredrik	723	1 023	1 746	58,6	723	35	758
Gustav Vasa	878	1 669	2 547	65,5	878	52	930
Sankt Matteus	2 254	3 478	5 732	60,7	2 254	146	2 400
Östermalmsområdet	**9 178**	**8 066**	**17 244**	**46,8**	**9 178**	**329**	**9 507**
Engelbrekt	5 846	3 240	9 086	35,7	5 846	158	6 004
Hedvig Eleonora	733	1 149	1 882	61,1	733	34	767
Oscar	2 599	3 677	6 276	58,6	2 599	137	2 736
Kungsholmsområdet	**4 830**	**8 144**	**12 974**	**62,8**	**4 830**	**321**	**5 151**
Kungsholmen	1 047	2 097	3 144	66,7	1 047	51	1 098
Sankt Göran	3 101	5 080	8 181	62,1	3 101	224	3 325
Essinge	682	967	1 649	58,6	682	46	728
Södermalmsområdet	**7 583**	**13 434**	**21 017**	**63,9**	**7 583**	**538**	**8 121**
Maria Magdalena	1 103	2 123	3 226	65,8	1 103	84	1 187
Högalid	1 914	3 279	5 193	63,1	1 914	121	2 035
Katarina	2 236	3 756	5 992	62,7	2 236	157	2 393
Sofia	2 330	4 276	6 606	64,7	2 330	176	2 506
Yttre staden	**69 343**	**122 803**	**192 146**	**63,9**	**69 343**	**6 420**	**75 763**
Söderort	**35 351**	**64 011**	**99 362**	**64,4**	**35 351**	**3 134**	**38 485**
Hägersten	5 659	9 096	14 755	61,6	5 659	403	6 062
Brännkyrka	4 308	8 741	13 049	67,0	4 308	446	4 754
Vantör	7 417	11 441	18 858	60,7	7 417	719	8 136
Enskede	2 790	4 991	7 781	64,1	2 790	199	2 989
Skarpnäck	3 538	6 379	9 917	64,3	3 538	284	3 822
Farsta	4 697	10 636	15 333	69,4	4 697	451	5 148
Skärholmen	6 942	12 727	19 669	64,7	6 942	632	7 574
Västerort	**33 992**	**58 792**	**92 784**	**63,4**	**33 992**	**3 286**	**37 278**
Bromma	4 239	6 660	10 899	61,1	4 239	326	4 565
Västerled	1 583	2 465	4 048	60,9	1 583	129	1 712
Vällingby	5 118	8 384	13 502	62,1	5 118	482	5 600
Spånga	9 631	18 833	28 464	66,2	9 631	1 063	10 694
Hässelby	4 976	8 951	13 927	64,3	4 976	588	5 564
Kista	8 445	13 499	21 944	61,5	8 445	698	9 143
På staden skrivna	1 520	780	2 300	33,9	1 520	64	1 584
Hela staden	**97 953**	**161 429**	**259 382**	**62,2**	**97 953**	**8 007**	**105 960**

Källa: SCB/Sweco

4.23 Utrikes födda per distrikt den 31 december 2010-2023

Foreign born persons by district

	Utrikes födda				% av resp. områdes befolkning			
	2010	2015	2020	2023	2010	2015	2020	2023
Inre staden	**46 184**	**54 319**	**64 318**	**64 936**	**14,7**	**16,1**	**18,1**	**18,2**
Gamla stan - Cityområdet	**895**	**1 030**	**1 095**	**1 162**	**17,8**	**19,3**	**20,8**	**22,0**
Domkyrkodistriktet	895	1 030	1 095	1 162	17,8	19,3	20,8	22,0
Vasastadsområdet	**9 146**	**10 572**	**12 546**	**12 539**	**14,8**	**16,4**	**18,3**	**18,0**
Sankt Johannes	2 063	2 378	2 477	2 514	18,0	19,5	20,3	20,5
Adolf Fredrik	1 270	1 508	1 757	1 746	15,6	18,0	19,8	20,0
Gustav Vasa	2 029	2 319	2 614	2 547	14,2	15,5	17,2	16,9
Sankt Matteus	3 784	4 367	5 698	5 732	13,6	15,1	17,6	17,1
Östermalmsområdet	**11 545**	**13 124**	**16 538**	**17 244**	**16,9**	**17,5**	**20,2**	**20,7**
Engelbrekt	5 186	5 895	8 512	9 086	24,3	23,1	27,4	28,0
Hedvig Eleonora	1 475	1 636	1 882	1 882	13,7	14,9	16,7	16,9
Oscar	4 884	5 593	6 144	6 276	13,5	14,6	15,5	15,8
Kungsholmsområdet	**8 598**	**11 393**	**12 861**	**12 974**	**14,1**	**16,4**	**18,0**	**18,3**
Kungsholmen	2 530	2 999	3 037	3 144	13,2	15,0	15,3	15,9
Sankt Göran	4 761	6 832	8 151	8 181	14,5	17,1	19,4	19,6
Essinge	1 307	1 562	1 673	1 649	14,6	16,8	17,8	17,6
Södermalmsområdet	**16 000**	**18 200**	**21 278**	**21 017**	**13,5**	**14,7**	**16,6**	**16,5**
Maria Magdalena	2 693	2 954	3 224	3 226	14,0	14,9	16,3	16,6
Högalid	4 184	4 723	5 204	5 193	13,8	15,1	16,3	16,4
Katarina	4 785	5 440	6 062	5 992	14,0	15,4	17,0	17,0
Sofia	4 338	5 083	6 788	6 606	12,5	13,5	16,7	16,1
Yttre staden	**140 548**	**162 663**	**183 490**	**192 146**	**26,5**	**27,9**	**29,7**	**30,6**
Söderort	**74 820**	**86 250**	**96 995**	**99 362**	**23,6**	**24,8**	**26,2**	**26,4**
Hägersten	9 867	11 622	13 918	14 755	16,4	17,1	18,6	19,2
Brännkyrka	8 311	10 207	12 521	13 049	18,8	20,3	22,8	23,4
Vantör	14 181	16 645	18 232	18 858	30,5	32,8	34,4	35,2
Enskede	6 091	6 766	8 294	7 781	16,0	17,0	19,4	18,2
Skarpnäck	9 063	9 794	10 037	9 917	20,6	20,9	20,8	20,5
Farsta	11 493	13 397	14 857	15 333	22,7	24,1	24,8	24,8
Skärholmen	15 814	17 819	19 136	19 669	47,1	49,7	51,7	52,5
Västerort	**65 728**	**76 413**	**86 495**	**92 784**	**30,8**	**32,5**	**35,0**	**36,9**
Bromma	6 169	8 358	10 191	10 899	16,3	17,8	19,8	20,7
Västerled	2 929	3 546	3 930	4 048	10,6	12,2	13,2	13,5
Vällingby	7 494	10 623	12 491	13 502	24,6	29,7	33,2	35,5
Spånga	23 892	24 665	26 387	28 464	45,1	45,9	47,7	49,9
Hässelby	9 277	11 163	13 062	13 927	26,8	30,3	33,9	36,4
Kista	15 967	18 058	20 434	21 944	53,1	55,1	59,1	61,5
På staden skrivna	853	1 342	1 114	2 300	38,6	46,1	45,0	54,4
Hela staden	**187 585**	**218 324**	**248 922**	**259 382**	**22,1**	**23,6**	**25,5**	**26,2**

Källa: SCB/Sweco

4.24 Utrikes födda efter vistelsetid, medborgarskap, ålder och kön 2023-12-31

Foreign born persons by latest year of immigration, citizenship, age and sex

	0-6	7-17	18-24	25-44	45-64	65-	Samtliga
Vistelsetid-							
utrikes födda							
0 år	979	901	2 037	6 464	1 034	163	11 578
1 år	979	1 121	1 535	7 746	1 300	168	12 849
2 år	744	1 213	995	6 880	1 205	129	11 166
3 år	462	858	682	5 673	1 100	142	8 917
4 år	455	1 376	890	6 842	1 422	170	11 155
5 år	307	1 294	1 031	6 419	1 502	173	10 726
6 år	118	1 217	1 145	5 988	1 645	175	10 288
7 år	–	1 039	819	5 809	1 659	253	9 579
8 år	–	801	594	4 867	1 445	233	7 940
9 år	–	. .	. .	. .	1 544	236	7 277
10 år eller fler	–	2 697	5 609	49 247	63 677	35 597	156 827
Uppgift saknas	–	. .	. .	. .	83	980	1 080
Män	2 108	6 863	8 399	56 008	38 332	17 435	129 145
Kvinnor	1 936	6 309	7 445	54 279	39 284	20 984	130 237
Samtliga	**4 044**	**13 172**	**15 844**	**110 287**	**77 616**	**38 419**	**259 382**
Vistelsetid-							
utrikes födda							
svenska medborgare							
0 år	313	130	. .	. .	148	71	1 038
1 år	308	117	106	233	183	70	1 017
2 år	269	151	110	243	183	65	1 021
3 år	239	227	109	268	167	61	1 071
4 år	260	480	126	538	213	77	1 694
5 år	225	711	266	1 273	386	77	2 938
6 år	101	882	424	2 057	650	78	4 192
7 år	–	835	449	2 627	723	139	4 773
8 år	–	619	404	2 477	720	128	4 348
9 år	–	521	384	2 513	891	144	4 453
10 år eller fler	–	2 430	5 208	41 227	54 897	30 097	133 859
Uppgift saknas	–	–	. .	. .	81	928	1 025
Män	892	3 710	3 819	25 566	27 514	14 417	75 918
Kvinnor	823	3 393	3 911	28 138	31 728	17 518	85 511
Samtliga	**1 715**	**7 103**	**7 730**	**53 704**	**59 242**	**31 935**	**161 429**

Källa: SCB/Sweco

4.25 Utländska medborgare efter kön, ålder och medborgarskap den 31 dec. 2010-2023

Foreign citizens by sex, age and citizenship

	Utländska medborgare				Utländska medborgare, %			
	2010	2015	2020	2023	2010	2015	2020	2023
Kön och ålder								
Män	43 468	51 358	59 286	57 341	51,9	53,2	54,3	54,1
Kvinnor	40 222	45 160	49 927	48 619	48,1	46,8	45,7	45,9
0-6	5 130	6 518	7 610	6 803	6,1	6,8	7,0	6,4
7-15	5 159	5 777	6 849	6 428	6,2	6,0	6,3	6,1
16-24	9 199	10 007	11 054	9 398	11,0	10,4	10,1	8,9
25-44	42 955	50 616	58 548	57 431	51,3	52,4	53,6	54,2
45-64	15 852	17 219	18 496	19 233	18,9	17,8	16,9	18,2
65-	5 395	6 381	6 656	6 667	6,4	6,6	6,1	6,3
Medborgarskapsland								
Norden	**14 667**	**13 609**	**11 708**	**10 054**	**17,5**	**14,1**	**10,7**	**9,5**
Finland	10 024	8 763	7 279	6 175	12,0	9,1	6,7	5,8
Danmark, Norge och Island	4 643	4 846	4 429	3 879	5,5	5,0	4,1	3,7
Europa utom Norden	**28 270**	**36 695**	**39 459**	**40 483**	**33,8**	**38,0**	**36,1**	**38,2**
Baltikum	2 141	2 836	2 689	2 739	2,6	2,9	2,5	2,6
Bosnien Hercegovina	429	396	412	381	0,5	0,4	0,4	0,4
Frankrike	2 005	2 531	3 034	3 315	2,4	2,6	2,8	3,1
Grekland	1 688	2 562	2 817	2 681	2,0	2,7	2,6	2,5
Italien	1 640	2 390	2 941	3 182	2,0	2,5	2,7	3,0
Polen	5 713	6 848	6 311	6 325	6,8	7,1	5,8	6,0
Rumänien	923	1 471	1 775	1 952	1,1	1,5	1,6	1,8
Spanien	1 296	2 306	2 691	2 783	1,5	2,4	2,5	2,6
Förenade kungariket	3 113	3 760	2 938	2 749	3,7	3,9	2,7	2,6
Turkiet	1 974	1 551	1 712	1 670	2,4	1,6	1,6	1,6
Tyskland	2 820	3 266	3 556	3 735	3,4	3,4	3,3	3,5
Ungern	406	667	651	697	0,5	0,7	0,6	0,7
Övriga Europa	4 122	6 111	7 932	8 274	4,9	6,3	7,3	7,8
Afrika	**10 508**	**11 124**	**12 791**	**10 677**	**12,6**	**11,5**	**11,7**	**10,1**
Etiopien	937	1 096	1 246	1 074	1,1	1,1	1,1	1,0
Marocko	545	634	622	538	0,7	0,7	0,6	0,5
Somalia	4 016	3 213	1 974	1 459	4,8	3,3	1,8	1,4
Övriga Afrika	5 010	6 181	8 949	7 606	6,0	6,4	8,2	7,2
Amerika	**6 797**	**6 786**	**7 033**	**6 847**	**8,1**	**7,0**	**6,4**	**6,5**
Chile	1 438	1 150	971	892	1,7	1,2	0,9	0,8
Övriga Sydamerika	2 417	2 299	2 369	2 369	2,9	2,4	2,2	2,2
Nordamerika	2 170	2 576	2 752	2 724	2,6	2,7	2,5	2,6
Mellanamerika	772	761	941	862	0,9	0,8	0,9	0,8
Asien	**18 322**	**22 021**	**30 776**	**30 080**	**21,9**	**22,8**	**28,2**	**28,4**
Indien	1 336	2 958	5 844	6 967	1,6	3,1	5,4	6,6
Irak	4 401	2 214	1 904	1 381	5,3	2,3	1,7	1,3
Iran	2 089	2 116	1 841	2 029	2,5	2,2	1,7	1,9
Kina	2 392	3 187	4 173	4 238	2,9	3,3	3,8	4,0
Libanon	210	225	217	204	0,3	0,2	0,2	0,2
Sydkorea	187	243	547	599	0,2	0,3	0,5	0,6
Syrien	467	2 501	3 705	1 544	0,6	2,6	3,4	1,5
Thailand	1 815	1 567	1 028	802	2,2	1,6	0,9	0,8
Övriga Asien	5 425	7 010	11 517	12 316	6,5	7,3	10,5	11,6
Oceanien	**568**	**538**	**575**	**553**	**0,7**	**0,6**	**0,5**	**0,5**
OSS[1]	**3 195**	**4 276**	**5 365**	**6 174**	**3,8**	**4,4**	**4,9**	**5,8**
Statslösa och okänt	**1 363**	**1 469**	**1 506**	**1 092**	**1,6**	**1,5**	**1,4**	**1,0**
Samtliga	**83 690**	**96 518**	**109 213**	**105 960**	**100**	**100**	**100**	**100**

Källa: SCB/Sweco

1 OSS inkluderar här även Turkmenistan och de tidigare medlemsstaterna Georgien och Ukraina.

4.26 Utländska medborgare per distrikt den 31 dec 2010-2023

Foreign citizens by district

	Utländska medborgare				% av resp. områdes befolkning			
	2010	2015	2020	2023	2010	2015	2020	2023
Inre staden	**21 704**	**25 665**	**30 454**	**28 613**	**6,9**	**7,6**	**8,6**	**8,0**
Gamla stan - Cityområdet	**464**	**498**	**508**	**540**	**9,2**	**9,4**	**9,6**	**10,2**
Domkyrkodistriktet	464	498	508	540	9,2	9,4	9,6	10,2
Vasastadsområdet	**4 188**	**5 022**	**5 944**	**5 294**	**6,8**	**7,8**	**8,7**	**7,6**
Sankt Johannes	1 060	1 228	1 266	1 206	9,3	10,1	10,4	9,8
Adolf Fredrik	576	729	806	758	7,1	8,7	9,1	8,7
Gustav Vasa	814	999	1 127	930	5,7	6,7	7,4	6,2
Sankt Matteus	1 738	2 066	2 745	2 400	6,2	7,1	8,5	7,2
Östermalmsområdet	**6 238**	**7 020**	**9 265**	**9 507**	**9,1**	**9,4**	**11,3**	**11,4**
Engelbrekt	3 436	3 762	5 703	6 004	16,1	14,7	18,4	18,5
Hedvig Eleonora	638	713	818	767	5,9	6,5	7,2	6,9
Oscar	2 164	2 545	2 744	2 736	6,0	6,6	6,9	6,9
Kungsholmsområdet	**3 768**	**5 099**	**5 531**	**5 151**	**6,2**	**7,4**	**7,8**	**7,3**
Kungsholmen	1 021	1 317	1 188	1 098	5,3	6,6	6,0	5,5
Sankt Göran	2 073	2 971	3 537	3 325	6,3	7,4	8,4	8,0
Essinge	674	811	806	728	7,5	8,7	8,6	7,8
Södermalmsområdet	**7 046**	**8 026**	**9 206**	**8 121**	**6,0**	**6,5**	**7,2**	**6,4**
Maria Magdalena	1 149	1 263	1 297	1 187	6,0	6,4	6,6	6,1
Högalid	1 797	2 061	2 246	2 035	5,9	6,6	7,0	6,4
Katarina	2 175	2 505	2 640	2 393	6,4	7,1	7,4	6,8
Sofia	1 925	2 197	3 023	2 506	5,6	5,8	7,4	6,1
Yttre staden	**61 437**	**69 980**	**78 043**	**75 763**	**11,6**	**12,0**	**12,6**	**12,1**
Söderort	**32 183**	**36 419**	**41 086**	**38 485**	**10,2**	**10,5**	**11,1**	**10,2**
Hägersten	4 610	5 198	6 112	6 062	7,7	7,6	8,2	7,9
Brännkyrka	3 410	4 277	5 336	4 754	7,7	8,5	9,7	8,5
Vantör	6 433	7 583	8 298	8 136	13,9	14,9	15,6	15,2
Enskede	2 526	2 720	3 841	2 989	6,6	6,8	9,0	7,0
Skarpnäck	4 105	4 344	4 141	3 822	9,3	9,3	8,6	7,9
Farsta	4 837	5 283	5 613	5 148	9,6	9,5	9,4	8,3
Skärholmen	6 262	7 014	7 745	7 574	18,7	19,6	20,9	20,2
Västerort	**29 254**	**33 561**	**36 957**	**37 278**	**13,7**	**14,3**	**15,0**	**14,8**
Bromma	2 818	3 882	4 641	4 565	7,4	8,3	9,0	8,7
Västerled	1 431	1 780	1 825	1 712	5,2	6,1	6,1	5,7
Vällingby	3 144	4 662	5 246	5 600	10,3	13,0	13,9	14,7
Spånga	10 931	10 654	10 516	10 694	20,6	19,8	19,0	18,8
Hässelby	4 268	4 922	5 616	5 564	12,3	13,4	14,6	14,5
Kista	6 662	7 661	9 113	9 143	22,1	23,4	26,4	25,6
På staden skrivna	549	873	716	1 584	24,8	30,0	28,9	37,5
Hela staden	**83 690**	**96 518**	**109 213**	**105 960**	**9,9**	**10,5**	**11,2**	**10,7**

Källa: SCB/Sweco

4.27 Utrikes födda efter ålder, kön och distrikt 2023-12-31

Foreign born persons by age, sex and district

	Kön		Ålder						
	Män	Kvinnor	0-5	6	7-15	16-19	20-44	45-64	65-79
Inre staden	30 594	34 342	903	230	1 975	929	33 199	16 485	8 412
Gamla stan - Cityområdet	**606**	**556**	**15**	**. .**	**28**	**. .**	**497**	**377**	**183**
Domkyrkodistriktet	606	556	15	. .	28	. .	497	377	183
Vasastadsområdet	**5 800**	**6 739**	**193**	**44**	**422**	**192**	**6 285**	**3 248**	**1 642**
Sankt Johannes	1 179	1 335	62	8	101	47	1 244	604	330
Adolf Fredrik	821	925	26	. .	48	. .	837	500	247
Gustav Vasa	1 155	1 392	32	. .	110	. .	1 119	712	398
Sankt Matteus	2 645	3 087	73	22	163	83	3 085	1 432	667
Östermalmsområdet	**8 380**	**8 864**	**276**	**71**	**555**	**249**	**10 268**	**3 300**	**1 822**
Engelbrekt	4 767	4 319	111	32	247	110	6 513	1 287	606
Hedvig Eleonora	793	1 089	35	12	55	36	812	521	287
Oscar	2 820	3 456	130	27	253	103	2 943	1 492	929
Kungsholmsområdet	**5 947**	**7 027**	**158**	**49**	**405**	**165**	**6 552**	**3 531**	**1 584**
Kungsholmen	1 441	1 703	43	16	92	44	1 397	921	463
Sankt Göran	3 738	4 443	86	26	218	87	4 375	2 142	942
Essinge	768	881	29	7	95	34	780	468	179
Södermalmsområdet	**9 861**	**11 156**	**261**	**65**	**565**	**310**	**9 597**	**6 029**	**3 181**
Maria Magdalena	1 520	1 706	44	10	81	48	1 321	977	574
Högalid	2 389	2 804	63	7	102	63	2 408	1 378	863
Katarina	2 875	3 117	84	21	125	77	2 735	1 709	952
Sofia	3 077	3 529	70	27	257	122	3 133	1 965	792
Yttre staden	**96 930**	**95 216**	**2 179**	**709**	**8 427**	**4 753**	**88 563**	**60 452**	**21 467**
Söderort	**49 354**	**50 008**	**1 003**	**331**	**4 008**	**2 228**	**45 801**	**31 346**	**11 538**
Hägersten	7 110	7 645	210	49	457	211	7 676	3 942	1 734
Brännkyrka	6 357	6 692	127	42	602	282	6 329	3 736	1 476
Vantör	9 627	9 231	200	78	933	497	8 866	6 047	1 776
Enskede	3 712	4 069	88	24	302	159	3 707	2 332	914
Skarpnäck	4 744	5 173	81	27	336	218	4 432	3 127	1 375
Farsta	7 606	7 727	120	38	534	345	6 657	5 197	1 878
Skärholmen	10 198	9 471	177	73	844	516	8 134	6 965	2 385
Västerort	**47 576**	**45 208**	**1 176**	**378**	**4 419**	**2 525**	**42 762**	**29 106**	**9 929**
Bromma	5 333	5 566	146	45	417	197	5 679	2 974	1 124
Västerled	1 887	2 161	85	35	294	111	1 703	1 180	454
Vällingby	6 886	6 616	174	61	767	383	6 293	4 271	1 255
Spånga	14 872	13 592	285	92	1 300	915	12 491	9 599	3 025
Hässelby	7 092	6 835	167	49	591	414	6 447	4 568	1 361
Kista	11 506	10 438	319	96	1 050	505	10 149	6 514	2 710
På staden skrivna	1 621	679	17	6	47	33	1 377	679	117
Hela staden	**129 145**	**130 237**	**3 099**	**945**	**10 449**	**5 715**	**123 139**	**77 616**	**29 996**

Källa: SCB/Sweco

		% av befolkningen i resp. åldersklass								
80-	Samtliga	0-5	6	7-15	16-19	20-44	45-64	65-79	80-	Samtliga
2 803	64 936	4,4	8,9	7,9	8,2	23,6	18,8	16,4	15,8	18,2
48	**1 162**	**8,7**	**. .**	**8,1**	**. .**	**29,7**	**22,5**	**20,5**	**16,4**	**22,0**
48	1 162	8,7	. .	8,1	. .	29,7	22,5	20,5	16,4	22,0
513	**12 539**	**4,3**	**8,7**	**9,1**	**8,7**	**21,3**	**19,9**	**18,1**	**17,8**	**18,0**
118	2 514	8,2	8,7	11,8	13,1	24,4	21,1	19,9	19,3	20,5
60	1 746	5,1	. .	8,5	. .	23,7	21,7	21,6	18,2	20,0
128	2 547	3,6	. .	9,9	. .	19,3	19,0	18,2	17,5	16,9
207	5 732	3,1	8,3	7,7	8,4	20,4	19,5	16,4	17,3	17,1
703	**17 244**	**5,8**	**11,5**	**9,6**	**9,6**	**29,8**	**18,6**	**14,9**	**13,7**	**20,7**
180	9 086	5,4	11,6	10,3	11,7	40,4	21,2	17,7	15,1	28,0
124	1 882	5,5	15,4	8,4	8,9	20,7	18,8	15,3	15,7	16,9
399	6 276	6,3	10,2	9,2	8,3	20,5	16,7	13,5	12,8	15,8
530	**12 974**	**3,8**	**9,8**	**8,8**	**8,7**	**22,2**	**20,3**	**16,6**	**16,0**	**18,3**
168	3 144	4,4	12,7	7,7	7,9	20,0	17,2	13,7	13,5	15,9
305	8 181	3,3	8,4	8,2	8,4	23,5	21,9	18,8	17,3	19,6
57	1 649	5,5	10,8	12,6	10,8	20,0	20,3	15,0	19,0	17,6
1 009	**21 017**	**3,8**	**6,9**	**5,9**	**7,1**	**21,1**	**17,6**	**16,2**	**16,3**	**16,5**
171	3 226	4,2	6,7	5,5	7,1	22,2	17,0	17,1	17,2	16,6
309	5 193	3,9	3,3	4,9	6,9	19,8	17,6	17,5	16,1	16,4
289	5 992	4,9	9,5	5,7	6,9	20,6	17,8	17,4	17,4	17,0
240	6 606	2,8	7,4	6,8	7,2	22,3	17,6	13,5	14,7	16,1
5 596	**192 146**	**5,0**	**9,4**	**12,1**	**16,7**	**37,1**	**40,1**	**32,0**	**25,2**	**30,6**
3 107	**99 362**	**3,8**	**7,4**	**10,1**	**14,1**	**31,2**	**34,9**	**28,5**	**24,0**	**26,4**
476	14 755	3,6	5,8	6,1	8,0	23,7	22,2	21,8	23,5	19,2
455	13 049	3,3	6,3	9,0	10,8	31,5	28,1	24,0	19,0	23,4
461	18 858	5,5	12,0	16,0	20,8	40,8	47,5	35,6	28,8	35,2
255	7 781	2,9	5,1	7,6	9,8	21,6	22,3	19,3	20,7	18,2
321	9 917	2,4	4,9	7,0	10,9	24,1	25,9	24,4	22,5	20,5
564	15 333	2,9	4,9	7,9	13,0	29,3	35,3	26,5	20,1	24,8
575	19 669	7,1	15,1	19,8	26,9	57,9	78,5	61,0	39,2	52,5
2 489	**92 784**	**6,7**	**12,1**	**14,9**	**19,8**	**46,5**	**47,9**	**37,2**	**26,9**	**36,9**
317	10 899	3,9	7,4	7,6	8,8	26,8	23,7	21,8	18,6	20,7
186	4 048	4,7	10,7	8,4	6,6	19,3	14,7	11,2	10,0	13,5
298	13 502	6,7	12,4	15,4	19,6	45,7	47,6	33,0	21,1	35,5
757	28 464	6,8	11,9	17,1	26,8	61,0	68,5	60,6	48,4	49,9
330	13 927	6,7	10,1	13,1	21,2	49,5	47,7	29,9	19,8	36,4
601	21 944	12,4	22,2	29,1	33,8	68,7	85,3	65,9	57,5	61,5
24	2 300	13,5	18,2	19,5	37,5	63,3	53,4	46,8	57,1	54,4
8 423	**259 382**	**4,8**	**9,3**	**11,0**	**14,3**	**32,3**	**32,4**	**25,3**	**21,0**	**26,2**

4.28 Utrikes födda och inrikes födda 2023-12-31
Foreign-born and swedish born persons

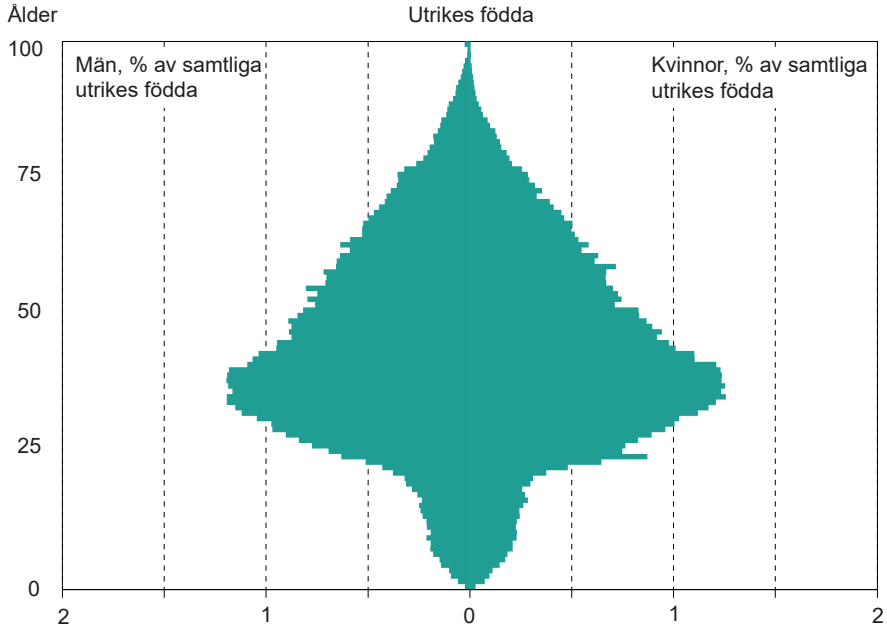

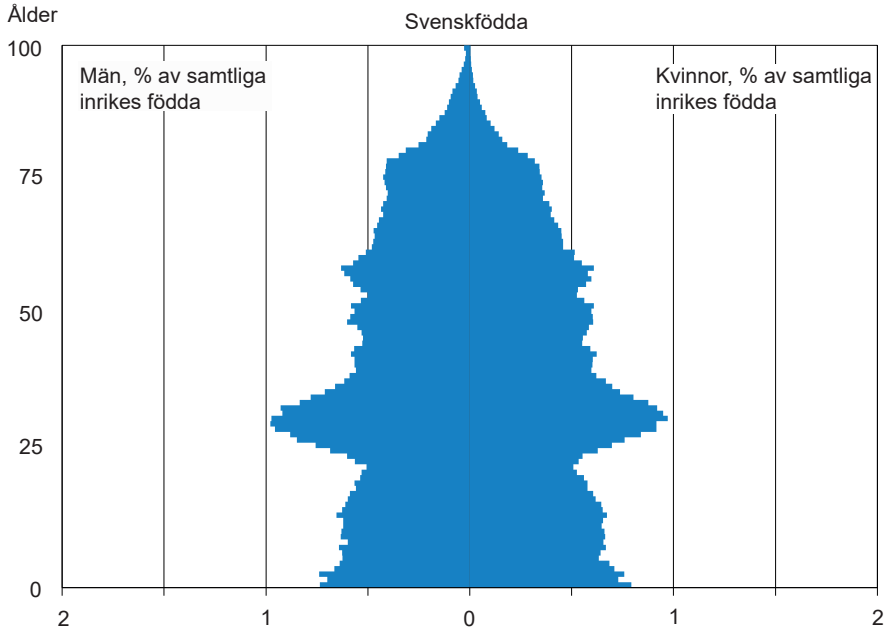

Källa: SCB/Sweco

Folkmängdens förändringar

Population changes

Kommentar till tabellerna

Statistiken om folkmängdens förändringar hämtas från SCB:s befolkningsregister RTB. Från och med 1998 fastställs de definitiva folkmängdsförändringarna fyra veckor efter redovisningsperiodens slut. Flyttningar redovisas efter verklig flyttningstidpunkt i stället för som tidigare registertidpunkt. För tidigare år kvarstår en blandning av så kallad preliminär och definitiv statistik. Skillnaderna dem emellan är små och saknar i praktiken betydelse.

Om samma person flyttar flera gånger räknas detta som flera flyttningar. Flyttningstidpunkt redovisas som den tidpunkt den faktiska flyttningen ägt rum.

Nyfött barn folkbokförs i den kommun i vilken modern vid nedkomsten var folkbokförd eller, om modern inte var folkbokförd i Sverige, där fadern var folkbokförd.

Dödsfall redovisas i den kommun där den avlidna personen var folkbokförd.

Nyblivna gifta samt skilda redovisas där respektive part vid giftermålet eller skilsmässan var folkbokförda. Sedan 2010 är statistiken över giftermål och skilsmässor i denna årsbok baserad på samtliga par där minst en av personerna i paret var folkbokförd i Stockholms stad i samband med händelsen.

Partnerskap var ett äktenskapsliknande förhållande som kunde ingås mellan två personer av samma kön under perioden 1995-april 2009. I folkmängdsstatistiken redovisas personer som ingått partnerskap under civilståndet gifta, under perioden 1998–2008. Även sedan den 1 maj 2009 finns personer i registrerade partnerskap. När dessa partnerskap upphör till följd av skilsmässa eller dödsfall redovisas skilda partner under statistiken över skilda och efterlevande partner under statistiken över änkor/änklingar.

Folkmängdsförändring beräknas som summan av födelsenetto och flyttningsnetto. I vissa tabeller redovisas folkmängdsförändringen som skillnaden mellan folkmängden vid årets början och slut. Förändringen är då justerad med uppgifter om födslar, dödsfall och flyttningar som inträffat före referensåret men inkommit till folkbokföringen senare än fyra veckor efter redovisningsperiodens slut.

Flyktingar registreras inte i folkbokföringen förrän de fått uppehållstillstånd och då endast som från utlandet invandrade utländska medborgare. Det gäller även om ett flyktingbarn har fötts i Sverige under asylprocessen.

5.1 Folkmängdens förändringar och dess faktorer 1911-2023

Population changes and its elements

	Folkmängd vid periodens slut	Folkmängdsförändring[3]	Folkmängdsförändringens faktorer		Flyttningsnetto gentemot		Utbyte med utlandet	
			Födelsenetto	Flyttningsnetto	Övriga landet	Utlandet	Invandring	Utvandring
År								
1911-1920[1]	419 788	75 956	15 293	29 235	27 047	2 188	12 610	10 422
1921-1930[1]	502 203	82 415	2 433	79 494	80 215	-721	10 850	11 571
1931-1940	590 543	88 340	3 107	85 233	77 563	7 670	14 816	7 146
1941-1950[1]	745 936	155 393	62 655	77 615	59 699	17 916	32 291	14 375
1951-1960	808 022	62 086	35 384	26 702	17 772	8 930	43 652	34 722
1961-1970	744 912	-63 110	5 078	-68 189	-91 992	23 803	56 770	32 967
1971-1980	647 214	-97 698	-24 911	-73 532	-87 877	14 345	53 131	38 786
1981-1990	674 452	27 238	-10 956	37 601	18 389	19 212	56 623	37 411
1991-2000	750 348	75 896	7 101	68 544	47 679	20 865	71 091	50 226
2001-2010	847 073	96 725	43 585	53 697	2 480	51 217	117 341	66 124
2011-2020	975 551	128 478	68 888	57 939	-19 694	77 633	162 629	84 996
2019	974 073	11 919	6 677	4 870	-3 970	8 840	17 369	8 529
2020	975 551	1 478	5 609	-4 618	-8 495	3 877	12 588	8 711
2021	978 770	3 219	7 007	-4 966	-11 399	6 433	14 466	8 033
2022	984 748	5 978	5 453	-379	-7 544	7 165	15 324	8 159
2023	988 943	4 195	5 392	-1 560	-4 201	2 641	13 215	10 574
Årligen per 1 000 inv. av medelfolkmängden[2]								
1911-1920[1]	390 055	19,5	3,9	7,5	7,0	0,5	3,2	2,7
1921-1930[1]	449 760	18,3	0,5	17,6	17,8	-0,2	2,4	2,6
1931-1940	541 742	16,3	0,6	15,7	14,3	1,4	2,7	1,3
1941-1950[1]	668 652	23,2	9,4	11,6	8,9	2,7	4,8	2,1
1951-1960	782 903	7,9	4,5	3,4	2,3	1,1	5,6	4,5
1961-1970	780 310	-8,1	0,6	-8,7	-11,8	3,1	7,3	4,2
1971-1980	675 906	-14,5	-3,7	-10,9	-13,0	2,1	7,9	5,7
1981-1990	659 278	4,1	-1,7	5,7	2,8	2,9	8,6	5,7
1991-2000	710 966	10,7	1,0	9,6	6,7	2,9	10,0	7,1
2001-2010	787 556	12,3	5,5	6,8	0,3	6,5	14,9	8,4
2011-2020	927 592	13,9	7,4	6,2	-2,1	8,4	17,5	9,2
2019	968 114	12,3	6,9	5,0	-4,1	9,1	17,9	8,8
2020	974 812	1,5	5,8	-4,7	-8,7	4,0	12,9	8,9
2021	977 161	3,3	7,2	-5,1	-11,7	6,6	14,8	8,2
2022	981 759	6,1	5,6	-0,4	-7,7	7,3	15,6	8,3
2023	986 846	4,3	5,5	-1,6	-4,3	2,7	13,4	10,7

Källa: SCB/Sweco

Anm. I folkmängdsförändringen ingår fr o m 1973 justeringar.

1 Den genom inkorporeringarna erhållna folkmängden har ej medräknats i flyttningsnettot.

2 Medelfolkmängden beräknas från den av SCB publicerade folkmängden. Före 1973 avvek denna något från den officiella folkmängden i Stockholm (i tabellen benämnd Folkmängd vid periodens slut).

3 Under året inkomna aviseringar som hänförs till tidigare år, rättningar av tidigare aviseringar eller överföringar till och från obefintligregistret (fastställd folkmängdsändring minus övriga ändringsposter).

5.2 Folkmängdens förändringar 1940-2022 samt prognos[1] 2023-2033

Population changes

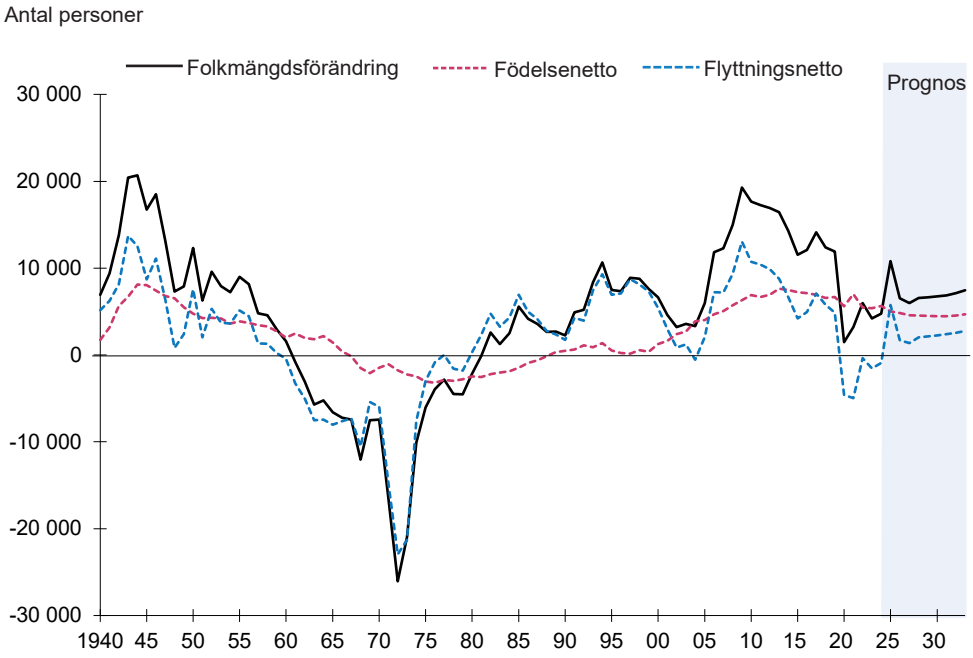

Källa: Sweco

1 Utarbetad av Sweco

5.3 Folkmängden och dess förändringar distriktsvis 2023

Population and population changes by district

	Folkmängd 2022	Levande födda	Inflyttade[1]	Döda	Utflyttade[1]	Förändring genom om-flyttning inom Stockholm	Juste-ringar[2]	Folkmängd 2023
Inre staden	**355 304**	**4 429**	**25 093**	**2 284**	**24 301**	**-1 781**	**50**	**356 510**
Gamla stan - Cityområdet	**5 299**	**37**	**413**	**37**	**354**	**-85**	**5**	**5 278**
Domkyrkodistriktet	5 299	37	413	37	354	-85	5	5 278
Vasastadsområdet	**68 792**	**1 043**	**5 228**	**370**	**5 067**	**-36**	**-3**	**69 587**
Sankt Johannes	12 325	179	894	94	927	-82	-3	12 292
Adolf Fredrik	8 862	112	668	42	704	-147	-4	8 745
Gustav Vasa	15 058	181	955	116	921	-79	2	15 080
Sankt Matteus	32 547	571	2 711	118	2 515	272	2	33 470
Östermalmsområdet	**83 462**	**908**	**7 423**	**547**	**7 270**	**-763**	**8**	**83 221**
Engelbrekt	32 602	360	3 773	144	3 727	-413	-2	32 449
Hedvig Eleonora	11 184	146	656	57	677	-107	2	11 147
Oscar	39 676	402	2 994	346	2 866	-243	8	39 625
Kungsholmsområdet	**70 839**	**1 004**	**4 858**	**463**	**4 788**	**-480**	**21**	**70 991**
Kungsholmen	19 934	226	1 165	180	1 070	-260	7	19 822
Sankt Göran	41 633	661	3 084	247	3 128	-219	14	41 798
Essinge	9 272	117	609	36	590	-1	–	9 371
Södermalmsområdet	**126 912**	**1 437**	**7 171**	**867**	**6 822**	**-417**	**19**	**127 433**
Maria Magdalena	19 524	221	988	131	929	-264	-2	19 407
Högalid	31 797	342	1 752	275	1 642	-240	1	31 735
Katarina	35 110	393	2 041	232	1 872	-224	3	35 219
Sofia	40 481	481	2 390	229	2 379	311	17	41 072
Yttre staden	**626 424**	**7 110**	**42 938**	**3 853**	**44 679**	**-38**	**304**	**628 206**
Söderort	**375 111**	**4 426**	**23 325**	**2 444**	**24 565**	**479**	**127**	**376 459**
Hägersten	76 323	1 163	4 382	367	4 549	74	16	77 042
Brännkyrka	55 225	563	3 189	370	3 284	403	19	55 745
Vantör	53 716	575	3 837	358	4 059	-201	46	53 556
Enskede	42 679	581	2 332	228	2 590	-119	7	42 662
Skarpnäck	48 198	555	2 518	297	2 765	63	-4	48 268
Farsta	61 819	625	3 464	564	4 005	358	26	61 723
Skärholmen	37 151	364	3 603	260	3 313	-99	17	37 463
Västerort	**251 313**	**2 684**	**19 613**	**1 409**	**20 114**	**-517**	**177**	**251 747**
Bromma	52 132	696	3 756	296	3 653	106	-4	52 737
Västerled	30 199	296	1 429	195	1 567	-101	7	30 068
Vällingby	38 298	394	2 383	227	2 689	-187	20	37 992
Spånga	56 700	581	5 248	252	5 189	-191	98	56 995
Hässelby	38 694	336	2 591	264	2 899	-190	23	38 291
Kista	35 290	381	4 206	175	4 117	46	33	35 664
På staden skrivna	3 020	14	289	24	900	1 819	9	4 227
Hela staden	**984 748**	**11 553**	**68 320**	**6 161**	**69 880**	**–**	**363**	**988 943**

Källa: SCB/Sweco

1 Flyttningar över kommungränsen.

2 Under året inkomna aviseringar som hänförs till tidigare år, rättningar av tidigare aviseringar eller överföringar till och från obefintligregistret.

5.4 Folkmängdens nettoförändringar distriktsvis 2023

Population changes by district

	Födelse-netto	Flyttningsnetto gentemot					Folkmängds-förändring
		Övriga delar av staden	Annan kommun i Stockholms län	Andra län	Utlandet	Totalt[1]	
Inre staden	**2 145**	**-1 781**	**-1 652**	**1 523**	**921**	**-939**	**1 206**
Gamla stan - Cityområdet	**–**	**-85**	**-12**	**20**	**51**	**-21**	**-21**
Domkyrkodistriktet	–	-85	-12	20	51	-21	-21
Vasastadsområdet	**673**	**-36**	**-279**	**363**	**77**	**122**	**795**
Sankt Johannes	85	-82	-36	48	-45	-118	-33
Adolf Fredrik	70	-147	-99	24	39	-187	-117
Gustav Vasa	65	-79	-113	103	44	-43	22
Sankt Matteus	453	272	-31	188	39	470	923
Östermalmsområdet	**361**	**-763**	**-588**	**435**	**306**	**-602**	**-241**
Engelbrekt	216	-413	-334	161	219	-369	-153
Hedvig Eleonora	89	-107	-83	25	37	-126	-37
Oscar	56	-243	-171	249	50	-107	-51
Kungsholmsområdet	**541**	**-480**	**-519**	**389**	**200**	**-389**	**152**
Kungsholmen	46	-260	-59	146	8	-158	-112
Sankt Göran	414	-219	-419	197	178	-249	165
Essinge	81	-1	-41	46	14	18	99
Södermalmsområdet	**570**	**-417**	**-254**	**316**	**287**	**-49**	**521**
Maria Magdalena	90	-264	-55	27	87	-207	-117
Högalid	67	-240	-82	151	41	-129	-62
Katarina	161	-224	-27	139	57	-52	109
Sofia	252	311	-90	-1	102	339	591
Yttre staden	**3 257**	**-38**	**-3 713**	**-199**	**2 171**	**-1 475**	**1 782**
Söderort	**1 982**	**479**	**-1 808**	**-393**	**961**	**-634**	**1 348**
Hägersten	796	74	-206	-105	144	-77	719
Brännkyrka	193	403	-118	-116	139	327	520
Vantör	217	-201	-499	-34	311	-377	-160
Enskede	353	-119	-312	55	-1	-370	-17
Skarpnäck	258	63	-176	-84	13	-188	70
Farsta	61	358	-410	-185	54	-157	-96
Skärholmen	104	-99	-87	76	301	208	312
Västerort	**1 275**	**-517**	**-1 905**	**194**	**1 210**	**-841**	**434**
Bromma	400	106	18	-93	178	205	605
Västerled	101	-101	-186	-32	80	-232	-131
Vällingby	167	-187	-410	-79	183	-473	-306
Spånga	329	-191	-365	335	89	-34	295
Hässelby	72	-190	-382	-74	148	-475	-403
Kista	206	46	-580	137	532	168	374
På staden skrivna	-10	1 819	-108	-52	-451	1 217	1 207
Hela staden	**5 392**	**–**	**-5 473**	**1 272**	**2 641**	**-1 197**	**4 195**

Källa: SCB/Sweco

1 Förutom årets flyttningsnetto ingår nettot av födda, döda och flyttningar för tidigare år som har registrerats efter att tidigare års befolkningsregister har fastställts.

5.5 Giftermål, levande födda samt döda 1751-2023

Marriages, live births and deaths

	Medelfolk-mängd[1]	Gifter-mål[2]	Levande födda[3]			Döda		
			Modern gift	Modern ej gift	Totalt	Män	Kvinnor	Totalt
År								
1751-1800	71 880	40 351	103 786	23 551	127 337	86 756	82 601	169 357
1801-1850	78 658	32 077	77 831	52 080	129 911	92 939	80 947	173 886
1851-1900	173 683	73 278	177 765	91 769	269 534	120 365	109 373	229 738
1901-1910	323 574	28 177	51 668	26 175	77 843	26 174	24 650	50 824
1911-1920	390 055	35 470	46 960	22 626	69 586	26 787	27 506	54 293
1921-1930	449 760	43 497	39 814	14 715	54 529	24 181	27 915	52 096
1931-1940	541 742	65 613	52 209	10 504	62 713	28 192	31 414	59 606
1941-1950	668 652	85 255	114 512	13 536	128 048	31 747	33 646	65 393
1951-1960	782 903	70 387	96 633	12 881	109 514	37 100	37 030	74 130
1961-1970	780 310	60 359	75 295	17 823	93 118	44 309	43 731	88 040
1971-1980	675 906	39 286	43 977	23 876	67 853	46 369	46 385	92 754
1981-1990	659 278	43 255	43 571	37 017	80 588	43 214	48 332	91 546
1991-2000	714 761	39 966	47 759	44 328	92 087	38 093	46 874	84 967
2001-2010	787 556	57 756	58 845	59 272	118 117	32 555	41 967	74 522
2011-2020	921 168	67 402	64 465	71 118	135 766	30 464	36 414	66 878
2019	968 114	6 195	6 101	6 662	12 946	3 000	3 269	6 269
2020	974 812	4 414	5 980	6 970	12 950	3 542	3 799	7 341
2021	977 161	4 771	5 732	7 433	13 165	3 034	3 124	6 158
2022	981 759	5 715	4 906	6 743	11 649	2 938	3 258	6 196
2023	986 846	5 470	4 884	6 669	11 553	2 933	3 228	6 161
Årligen per 1 000 inv. av medelfolkmängden								
1751-1800		11,2	28,9	6,6	35,4	. .	. .	47,1
1801-1850		8,2	19,8	13,2	33,0	. .	. .	44,2
1851-1900		8,4	20,5	10,6	31,0	. .	. .	26,5
1901-1910		8,7	16,0	8,1	24,1	17,8	13,9	15,7
1911-1920		9,1	12,0	5,8	17,8	15,3	12,8	13,9
1921-1930		9,7	8,9	3,3	12,1	12,1	11,2	11,6
1931-1940		12,1	9,6	1,9	11,6	11,3	10,3	11,0
1941-1950		12,8	17,1	2,0	19,2	10,1	9,2	9,8
1951-1960		9,0	12,3	1,6	14,0	10,2	8,9	9,5
1961-1970		7,7	9,6	2,3	11,9	12,2	10,6	11,3
1971-1980		5,8	6,5	3,5	10,0	14,9	12,9	13,7
1981-1990		6,6	6,6	5,6	12,2	14,1	13,7	13,9
1991-2000		5,6	6,7	6,2	12,9	11,2	12,5	11,9
2001-2010		7,3	7,5	7,5	15,0	8,5	10,4	9,5
2011-2020		7,3	7,0	7,7	14,7	6,7	7,8	7,3
2019		6,4	6,3	6,9	13,4	6,3	6,7	6,5
2020		4,5	6,1	7,2	13,3	7,3	7,7	7,5
2021		4,9	5,9	7,6	13,5	6,3	6,3	6,3
2022		5,8	5,0	6,9	11,9	6,0	6,6	6,3
2023		5,5	4,9	6,8	11,7	6,0	6,5	6,2

Källa: SCB/Sweco

1 För visst år medelvärde av folkmängd vid årets början och slut; döda beräknat per medelfolkmängd av vardera könet.

2 Uppgifter perioden 2009- avser alla äktenskap där någon av makarna var folkbokförd i Stockholm. Uppgifter perioden 1968-2008 avser alla äktenskap, där kvinnan var folkbokförd i Stockholm (oavsett mannens folkbokföringsort eller land). Uppgifterna 1955–1967 avser de äktenskap, där mannen var skriven i Stockholm, före 1955 de äktenskap där kvinnan var skriven i Stockholm. Sedan maj 2009 ingår giftermål mellan samkönade par.

3 I kolumnen ”Modern gift” ingår kvinnor i registrerade partnerskap. I kolumnen ”Modern ej gift” ingår ”uppgift saknas” liksom i totalen ”Levande födda”.

5.6 Födda, döda, giftermål och skilsmässor 1940-2023

Births, deaths, marriages and divorces

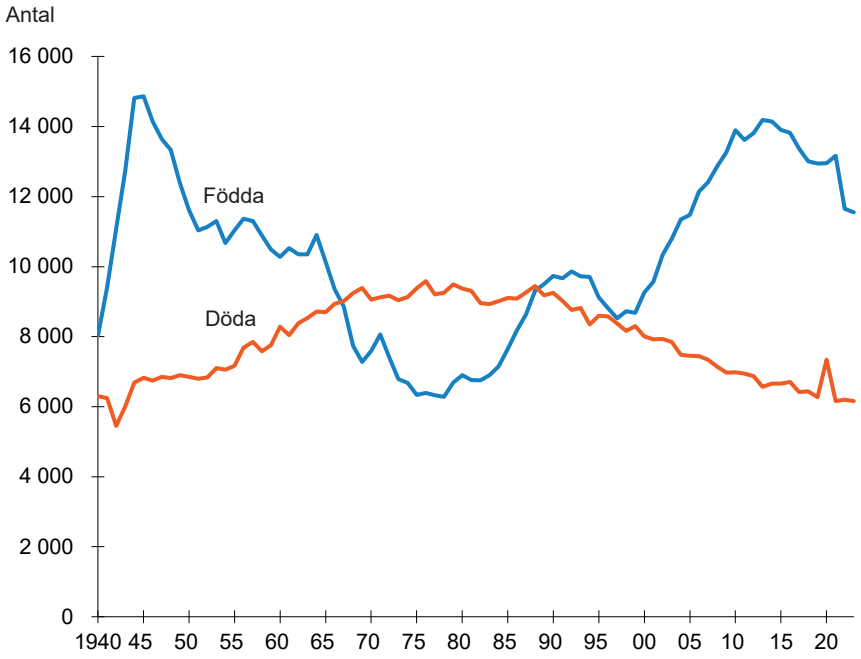

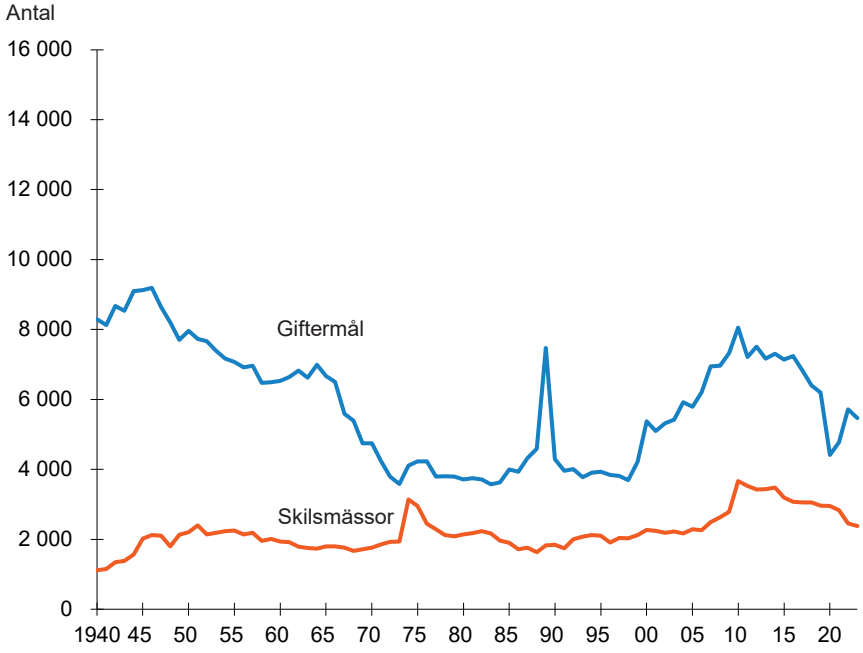

Källa: SCB/Sweco

5.7 Vigda, ingångna och upplösta äktenskap samt partnerskap 1991-2023

Contracted and annulled marriages and partnerships

	Medeltal per år			2019	2020	2021	2022	2023
	1991-2000	2001-2010	2011-2020					
Vigda personer[1]	**7 777**	**11 173**	**11 565**	**10 777**	**7 746**	**8 312**	**9 987**	**9 611**
Tvåkönade äktenskap			**11 242**	**10 504**	**7 522**	**8 106**	**9 701**	**9 314**
Tidigare ej gifta män	3 052	4 356	4 537	4 343	3 105	3 374	4 099	3 963
Förut gifta män	862	1 198	1 170	998	693	757	889	792
Tidigare ej gifta kvinnor	3 122	4 417	4 480	4 280	3 048	3 326	3 970	3 844
Förut gifta kvinnor	741	1 107	1 055	883	676	649	743	715
Enkönade äktenskap			**324**	**273**	**224**	**206**	**286**	**297**
Tidigare ej gifta män	. .	. .	141	111	91	85	124	125
Förut gifta män	. .	. .	30	12	25	21	10	27
Tidigare ej gifta kvinnor	. .	. .	122	133	81	88	124	119
Förut gifta kvinnor	. .	. .	31	17	27	12	28	26
Ingångna äktenskap[2]	**3 608**	**. .**	**6 723**	**6 195**	**4 414**	**4 771**	**5 715**	**5 470**
därav mellan tidigare								
ej gifta män och kvinnor[3]	2 565	. .	4 768	3 918	2 777	3 008	3 649	3 523
ej gifta män[3]	. .	. .	64	43	38	37	56	49
ej gifta kvinnor[3]	. .	. .	52	57	34	40	53	52
Upplösta äktenskap[1]	**4 506**	**. .**	**3 214**	**2 963**	**2 954**	**2 829**	**2 454**	**2 379**
Tvåkönade äktenskap								
Änklingar	739	. .	530	500	557	508	516	474
Änkor	1 713	. .	1 140	1 072	1 312	1 125	1 071	1 070
Skilda män	2 024	. .	2 403	2 202	2 173	2 121	1 862	1 792
Skilda kvinnor	2 054	. .	2 501	2 280	2 291	2 217	1 884	1 865
Enkönade äktenskap								
Änklingar/Änkor	. .	. .	. .	11	. .	7	9	10
Skilda män	. .	. .	. .	29	. .	16	26	16
Skilda kvinnor	. .	. .	33	11	12	12	12	22
Upplösta partnerskap								
Änklingar/änkor samt skilda	**. .**	**. .**	**27**	**19**	**18**	**24**	**9**	**13**

Källa: SCB/Sweco

1 Perioden 1998-2008 ingår partnerskap bland vigda personer, tvåkönade äktenskap. Fr o m 1 maj 2009 började lagen om könsneutrala äktenskap att gälla. Två- respektive enkönade äktenskap redovisas därefter var för sig.

2 Uppgifterna om ingångna äktenskap avser perioden 1991-2008 de äktenskap, där kvinnan var folkbokförd i Stockholm och mannen folkbokförd i Sverige. Fr o m år 2009 redovisas alla äktenskap där den ena eller båda makarna är skrivna i Stockholms stad.

3 Fr o m 2016 räknar SCB enbart äktenskap där bägge personerna är sedan tidigare ogifta, tidigare ingick även äktenskap då endast en person varit ogift

5.8 Ingångna äktenskap[1] efter makarnas ålder 2023

Marriages by age of husband and wife

	Mannens ålder												
	-19	20 -24	25 -29	30 -34	35 -39	40 -44	45 -49	50 -54	55 -59	60 -64	65-	Okänd	Samt-liga
Kvinnans ålder													
-19	. .	7	. .	–	–	–	–	–	–	–	–	. .	16
20-24	–	63	68	26	. .	. .	. .	–	–	. .	–	32	195
25-29	–	19	353	391	75	23	8	. .	–	. .	. .	42	916
30-34	–	. .	112	921	428	93	33	8	. .	–	–	64	1 666
35-39	–	. .	8	116	308	180	63	25	7	. .	–	48	759
40-44	–	–	–	14	60	147	91	49	13	. .	. .	22	401
45-49	–	. .	. .	. .	10	36	58	59	32	14	. .	23	241
50-54	–	–	–	. .	. .	–	22	73	47	31	16	15	206
55-59	–	–	–	–	–	. .	. .	12	62	42	25	. .	151
60-64	–	–	. .	–	–	. .	. .	. .	15	43	63	8	136
65-	–	–	–	–	–	–	. .	. .	. .	10	90	. .	113
Okänd	. .	36	91	112	73	57	39	26	20	. .	28	–	503
Samtliga	**. .**	**131**	**638**	**1 583**	**958**	**541**	**323**	**261**	**204**	**168**	**229**	**. .**	**5 303**

Källa: SCB/Sweco

1 Äktenskap där minst en av makarna var folkbokförd i Stockholms stad vid giftermålet.

5.9 Vigda personer[1] i enkönade äktenskap efter makarnas ålder 2023

Married persons by age in unisexual marriages

	Äldre kvinnans ålder				
	-29	30-39	40-49	50-	Samtliga
Yngre kvinnans ålder					
-29	. .	14	. .	. .	15
30-39	.	30	9	. .	39
40-49	.	.	. .	. .	7
50-	.	.	.	11	11
okänd[2]	. .	6	. .	. .	10
Samtliga	**. .**	**50**	**. .**	**16**	**82**

	Äldre mannens ålder				
	-29	30-39	40-49	50-	Samtliga
Yngre mannens ålder					
-29	. .	8	. .	. .	17
30-39	.	13	8	. .	26
40-49	.	.	. .	8	11
50-	.	.	.	13	13
okänd[2]	. .	7	. .	. .	18
Samtliga	**7**	**28**	**17**	**33**	**85**

Källa: SCB/Sweco

1 Vigda personer där åtminstone den ena av makarna i äktenskapet är folkbokförd i Stockholms stad

2 Att ålder är okänd kan bero på att personen ej är folkbokförd i Sverige

5.10 Förstföderskor efter ålder samt medelålder 2014-2023

Woman having her first baby after age and average age

	-19	20-24	25-29	30-34	35-39	40-44	45-	Samtliga	Medel-ålder
År									
2014	77	522	2 025	3 146	1 179	297	27	7 273	31,5
2015	73	544	1 990	2 932	1 148	316	35	7 038	31,4
2016	39	478	1 979	2 945	1 155	289	31	6 916	31,6
2017	47	409	1 865	2 909	1 200	267	35	6 732	31,8
2018	37	366	1 847	2 953	1 177	223	26	6 629	31,7
2019	32	354	1 659	3 087	1 251	251	32	6 666	32,0
2020	28	267	1 652	3 176	1 284	300	33	6 740	32,3
2021	28	274	1 534	3 396	1 282	285	35	6 834	32,3
2022	19	255	1 271	3 037	1 218	305	46	6 151	32,6
2023	16	233	1 206	3 047	1 258	275	38	6 073	32,6
Fördelning, %									
År									
2014	1,1	7,2	27,8	43,3	16,2	4,1	0,4	100	
2015	1,0	7,7	28,3	41,7	16,3	4,5	0,5	100	
2016	0,6	6,9	28,6	42,6	16,7	4,2	0,4	100	
2017	0,7	6,1	27,7	43,2	17,8	4,0	0,5	100	
2018	0,6	5,5	27,9	44,5	17,8	3,4	0,4	100	
2019	0,5	5,3	24,9	46,3	18,8	3,8	0,5	100	
2020	0,4	4,0	24,5	47,1	19,1	4,5	0,5	100	
2021	0,4	4,0	22,4	49,7	18,8	4,2	0,5	100	
2022	0,3	4,1	20,7	49,4	19,8	5,0	0,7	100	
2023	0,3	3,8	19,9	50,2	20,7	4,5	0,6	100	

Källa: SCB/Sweco
Anm. Ålder avser moderns ålder vid förlossningen.

5.11 Barnaföderskor efter ålder 1911-2023

Confinements by woman's age

	Ålder							
	-19	20 -24	25 -29	30 -34	35 -39	40 -44	45-	Samt-liga
År								
2019	38	486	2 420	5 588	3 390	756	85	12 763
2020	30	389	2 362	5 612	3 466	844	64	12 767
2021	31	392	2 208	5 880	3 575	837	64	12 987
2022	22	333	1 872	5 175	3 189	832	75	11 499
2023	22	318	1 697	5 203	3 311	778	77	11 407
Årligen per 1 000 kvinnor								
1911–1920	20	79	90	75	50	20	2	
1921–1930	15	54	63	49	30	12	1	
1931–1940	13	48	63	52	27	8	–	
1941–1950	31	100	120	91	49	13	1	
1951–1960	34	110	120	77	36	10	1	
1961–1970	35	95	118	72	30	7	–	
1971–1980	18	68	97	65	24	4	–	
1981–1990	12	51	94	92	42	9	–	
1991–2000	8	39	74	92	50	11	–	
2001–2010	5	32	72	128	84	20	1	
2011–2020	3	24	65	126	92	25	2	
2019	2	19	54	119	86	23	3	
2020	1	16	55	117	88	25	2	
2021	1	16	52	122	91	25	2	
2022	1	13	46	106	81	24	2	
2023	1	13	43	107	82	22	2	

Källa: SCB/Sweco
Anm. I de båda öppna klasserna är genomsnittet per 1 000 kvinnor beräknat efter femårsintervallen 15-19 år resp 45-49 år. Moderns ålder avser ålder vid barnets födelse.

5.12 Fruktsamhet efter moderns ålder samt summerad fruktsamhet 2000-2023

Fertility by mothers age. Total fertility rate

	Födda per 1 000 kvinnor i åldern							Summerad fruktsamhet		
	-19	20-24	25-29	30-34	35-39	40-44	45-	Stockholm	Länet	Riket
År										
2000	5	33	63	100	68	16	1	1 418	1 527	1 544
2005	3	29	65	130	93	24	2	1 710	1 807	1 770
2010	3	28	72	142	109	31	3	1 925	1 982	1 986
2015	3	22	62	127	105	33	4	1 758	1 806	1 849
2019	1	16	47	119	97	29	4	1 544	1 615	1 710
2020	1	13	46	118	97	31	3	1 528	1 594	1 669
2021	1	14	45	121	100	31	3	1 554	1 612	1 673
2022	1	12	39	105	89	29	3	1 372	1 446	1 525
2023	1	10	37	105	91	27	3	1 354	1 402	1 454

Källa: SCB/Sweco

Anm. Fruktsamhet mäts som antalet levande födda barn (under året) per 1 000 kvinnor i resp åldersgrupp. Summerad fruktsamhet är det antal barn som 1 000 kvinnor skulle föda under livstiden (om ingen avled före 49 års ålder) beräknat enligt resp års observerade åldersspecifika fruktsamhet.

5.13 Fruktsamhet efter moderns ålder 1980-2023

Fertility by mothers age

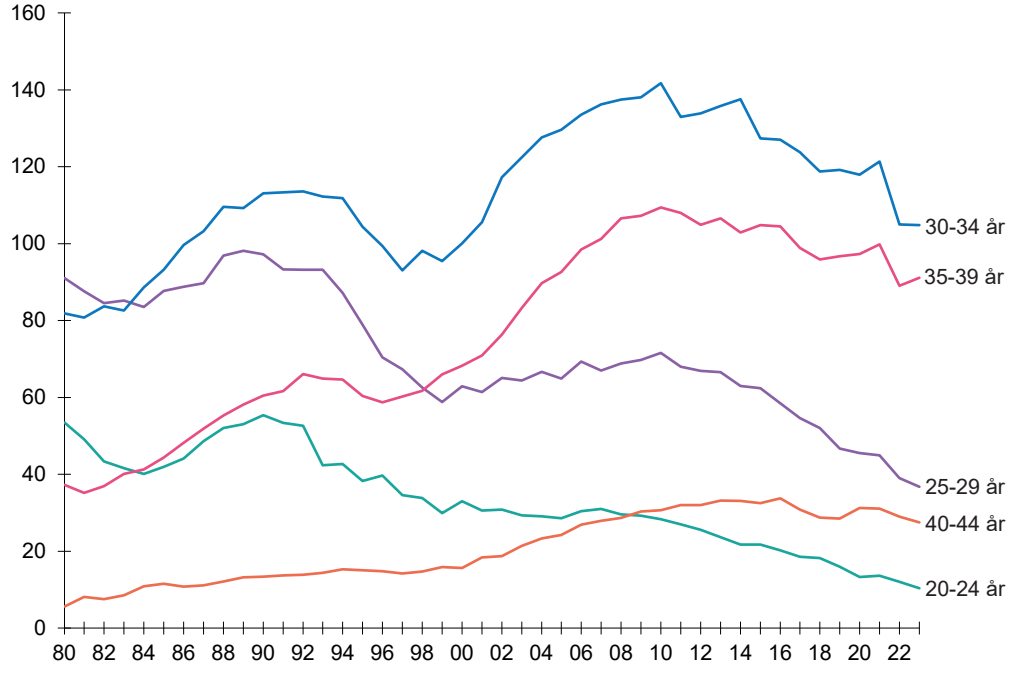

Källa: SCB/Sweco

5.14 Levande födda efter födelsemånad 1991-2023

Live births by month

	Medeltal per år			2019	2020	2021	2022	2023
	1991-2000	2001-2010	2011-2020					
Månad								
Januari	771	954	1 123	1 118	1 117	1 054	1 011	873
Februari	732	921	1 050	1 006	978	1 039	949	915
Mars	836	1 035	1 169	1 085	1 093	1 181	967	1 004
April	841	1 045	1 180	1 181	1 078	1 216	933	964
Maj	833	1 043	1 233	1 149	1 260	1 231	1 176	1 130
Juni	783	1 012	1 174	1 157	1 115	1 165	1 085	1 051
Juli	793	1 044	1 214	1 218	1 122	1 162	1 010	1 028
Augusti	771	1 014	1 198	1 174	1 124	1 123	983	1 007
September	737	967	1 113	983	1 059	1 086	921	927
Oktober	747	997	1 121	1 066	1 042	1 048	961	965
November	673	896	1 018	934	989	973	868	851
December	691	884	984	875	973	887	785	838
Hela perioden	**9 208**	**11 811**	**13 577**	**12 946**	**12 950**	**13 165**	**11 649**	**11 553**

Källa: SCB/Sweco

5.15 Födda efter kön och moderns civilstånd 1991-2023

Births by sex and maternal marital status

	Medeltal per år			2019	2020	2021	2022	2023
	1991 -2000	2001 -2010	2011 -2020					
Födda								
Levande födda	**9 209**	**11 811**	**13 577**	**12 946**	**12 950**	**13 165**	**11 649**	**11 553**
Pojkar	4 728	6 065	7 004	6 613	6 755	6 712	5 993	5 997
Flickor	4 481	5 746	6 573	6 333	6 195	6 453	5 656	5 556
Dödfödda[1]	**31**	**39**	**40**	**35**	**29**	**41**	**30**	**24**
Pojkar	15	19	20	16	17	27	15	12
Flickor	16	20	20	19	12	14	15	12
Totalt	**9 240**	**11 850**	**13 617**	**12 981**	**12 979**	**13 206**	**11 679**	**11 577**
Pojkar	4 743	6 084	7 024	6 629	6 772	6 739	6 008	6 009
Flickor	4 497	5 766	6 593	6 352	6 207	6 467	5 671	5 568
Dödfödda, ‰								
av samtliga födda	3,4	3,3	2,9	2,7	2,2	3,1	2,6	2,1
Levande födda								
Modern gift	**4 776**	**5 884**	**6 447**	**6 101**	**5 980**	**5 732**	**4 906**	**4 884**
Pojkar	2 444	3 018	3 324	3 110	3 115	2 896	2 500	2 521
Flickor	2 332	2 866	3 122	2 991	2 865	2 836	2 406	2 363
Modern ej gift	**4 433**	**5 927**	**6 927**	**6 662**	**6 811**	**7 294**	**6 620**	**6 562**
Pojkar	2 285	3 047	3 573	3 412	3 557	3 731	3 432	3 416
Flickor	2 148	2 880	3 355	3 250	3 254	3 563	3 188	3 146
Födda, modern ej gift, %								
av samtliga levande födda	48,1	50,2	51,0	51,5	52,6	55,4	56,8	56,8
Flerbarnsfödslar								
Levande födda	**269**	**358**	**413**	**365**	**366**	**358**	**300**	**291**
Tvillingar	260	352	403	. .	354	. .	300	. .
Minst trillingar	9	7	10	. .	12	. .	–	. .

Källa: SCB/Sweco

Anm: De senaste åren har drygt 100 barn per år blivit födda av mödrar med okänt civilstånd.

1 Från och med den 1 juli 2008 räknas ett barn som dödfött om modern var minst i 22 graviditetsveckan. Innan dess var gränsen vecka 28.

5.16 Levande födda distriktsvis 2010-2023

Live births by district

	Medeltal per år		2020	2021	2022	2023
	2001-2010	2011-2020				
Inre staden	**4 687**	**5 150**	**4 880**	**5 006**	**4 401**	**4 429**
Gamla stan - Cityområdet	**66**	**52**	**25**	**50**	**33**	**37**
Domkyrkodistriktet	66	52	25	50	33	37
Vasastadsområdet	**1 109**	**1 148**	**1 104**	**1 237**	**1 041**	**1 043**
Sankt Johannes	200	207	182	218	163	179
Adolf Fredrik	131	134	125	145	121	112
Gustav Vasa	226	238	195	239	190	181
Sankt Matteus	553	568	602	635	567	571
Östermalmsområdet	**885**	**994**	**1 041**	**1 079**	**904**	**908**
Engelbrekt	287	381	454	467	389	360
Hedvig Eleonora	153	153	145	153	104	146
Oscar	445	461	442	459	411	402
Kungsholmsområdet	**971**	**1 205**	**1 105**	**1 091**	**980**	**1 004**
Kungsholmen	311	299	241	246	240	226
Sankt Göran	509	748	707	736	614	661
Essinge	151	158	157	109	126	117
Södermalmsområdet	**1 657**	**1 751**	**1 605**	**1 549**	**1 443**	**1 437**
Maria Magdalena	261	233	202	224	219	221
Högalid	410	424	410	391	370	342
Katarina	466	467	419	368	366	393
Sofia	520	628	574	566	488	481
Yttre staden	**7 114**	**8 414**	**8 058**	**8 146**	**7 238**	**7 110**
Söderort	**4 208**	**5 256**	**5 129**	**5 139**	**4 528**	**4 426**
Hägersten	887	1 311	1 231	1 292	1 146	1 163
Brännkyrka	544	714	759	686	608	563
Vantör	600	691	675	686	614	575
Enskede	572	638	638	697	552	581
Skarpnäck	609	703	665	673	621	555
Farsta	579	738	723	701	619	625
Skärholmen	416	462	438	404	368	364
Västerort	**2 907**	**3 158**	**2 929**	**3 007**	**2 710**	**2 684**
Bromma	516	709	735	758	612	696
Västerled	359	311	306	328	257	296
Vällingby	336	450	434	446	377	394
Spånga	871	785	653	651	647	581
Hässelby	408	447	394	385	382	336
Kista	417	456	407	439	435	381
På staden skrivna	9	13	12	13	10	14
Hela staden	**11 811**	**13 577**	**12 950**	**13 165**	**11 649**	**11 553**

Källa: SCB/Sweco

5.17 Döda per distrikt 1991-2023

Deaths by district

	Medeltal per år			2019	2020	2021	2022	2023
	1991-2000	2001-2010	2011-2020					
Inre staden	**3 331**	**2 842**	**2 457**	**2 382**	**2 635**	**2 267**	**2 336**	**2 284**
Gamla stan-Cityområdet	**30**	**29**	**30**	**34**	**28**	**26**	**30**	**37**
Stockholms domkyrkodistrikt	30	29	30	34	28	26	30	37
Kungsholmsområdet	**723**	**570**	**492**	**489**	**529**	**457**	**473**	**463**
Essinge	70	54	38	39	39	35	43	36
Kungsholmen	223	199	179	162	183	160	147	180
S:t Göran	431	318	275	288	307	262	283	247
Södermalmsområdet	**1 155**	**1 054**	**924**	**874**	**1 025**	**903**	**875**	**867**
Högalid	435	412	332	314	373	310	318	275
Katarina	355	287	252	241	292	241	262	232
Maria Magdalena	141	131	123	116	142	151	112	131
Sofia	224	224	217	203	218	201	183	229
Vasastadsområdet	**642**	**512**	**412**	**388**	**487**	**370**	**383**	**370**
Adolf Fredrik	75	56	42	31	41	46	31	42
Gustav Vasa	160	137	120	126	144	87	119	116
Johannes	155	126	101	92	135	89	99	94
Matteus	252	192	148	139	167	148	134	118
Östermalmsområdet	**781**	**677**	**599**	**597**	**566**	**511**	**575**	**547**
Engelbrekt	176	156	156	151	139	141	148	144
Hedvig Eleonora	117	93	79	83	82	73	70	57
Oscar	487	429	364	363	345	297	357	346
Yttre staden	**4 804**	**4 506**	**4 187**	**3 861**	**4 679**	**3 869**	**3 826**	**3 853**
Söderort	**3 163**	**2 943**	**2 675**	**2 450**	**2 905**	**2 415**	**2 379**	**2 444**
Brännkyrka	447	462	455	429	503	425	389	370
Enskede	499	393	325	305	324	248	240	228
Farsta	560	570	534	475	581	511	528	564
Hägersten	521	436	343	319	379	292	349	367
Skarpnäck	414	369	304	290	336	289	280	297
Skärholmen	298	283	284	254	351	262	242	260
Vantör	424	430	431	378	431	388	351	358
Västerort	**1 641**	**1 563**	**1 512**	**1 411**	**1 774**	**1 454**	**1 447**	**1 409**
Bromma	368	333	321	333	390	317	300	296
Hässelby	286	299	280	234	313	256	280	264
Spånga	255	260	270	226	349	261	240	252
Vällingby	236	253	251	243	273	235	236	227
Västerled	270	232	200	177	225	200	184	195
Kista	225	185	190	198	224	185	207	175
På staden skrivna	352	104	44	26	27	22	34	24
Hela staden	**8 499**	**7 452**	**6 688**	**6 269**	**7 341**	**6 158**	**6 196**	**6 161**

Källa: SCB/Sweco

5.18 Döda efter ålder och kön 2023

Deaths by age and sex

	Inre staden		Söderort		Västerort		På staden	Hela staden	
	Män	Kvinnor	Män	Kvinnor	Män	Kvinnor	skrivna	Män	Kvinnor
Ålder									
0	. .	. .	6	. .	–	. .	–	10	. .
1-4	–	–	. .	. .	. .	–	–	. .	. .
5-9	. .	–	. .	. .	. .	. .	–	. .	. .
10-14	–	. .	. .	. .	–	–	. .	. .	. .
15-19	. .	. .	. .	. .	. .	. .	–	8	. .
20-24	. .	–	8	. .	. .	. .	–	12	. .
25-29	6	. .	9	. .	. .	. .	. .	20	11
30-34	. .	6	6	7	6	. .	. .	17	16
35-39	6	. .	16	11	7	. .	. .	30	19
40-44	10	. .	18	. .	8	13	–	36	22
45-49	9	. .	14	12	12	. .	. .	36	27
50-54	23	18	17	19	15	14	–	55	51
55-59	36	. .	56	34	23	. .	. .	117	70
60-64	. .	30	57	39	. .	34	. .	136	103
65-69	89	57	99	70	68	34	7	262	162
70-74	103	69	120	87	. .	. .	. .	288	209
75-79	182	159	. .	. .	110	83	. .	479	376
80-84	181	185	182	159	. .	. .	. .	472	440
85-89	. .	. .	174	193	102	120	. .	438	520
90-94	132	222	136	247	. .	. .	. .	339	607
95-	61	232	66	236	43	108	–	170	576
Samtliga	**1 059**	**1 225**	**1 177**	**1 267**	**681**	**728**	**24**	**2 933**	**3 228**
Döda per 1000 inv. av medelfolkmängden									
Ålder									
0	. .	. .	5,4	. .	–	. .	–	3,4	1,8
1-4	–	–	. .	. .	. .	–	–	0,1	0,0
5-9	. .	–	. .	. .	. .	. .	–	0,1	0,1
10-14	–	. .	. .	. .	–	–	. .	0,1	0,1
15-19	. .	. .	. .	. .	. .	. .	–	0,3	0,2
20-24	. .	–	0,9	. .	. .	. .	–	0,5	0,2
25-29	0,4	. .	0,7	. .	. .	. .	. .	0,5	0,3
30-34	. .	0,3	0,3	0,4	0,6	. .	. .	0,4	0,3
35-39	0,4	. .	0,9	0,6	0,7	. .	. .	0,7	0,5
40-44	0,8	. .	1,2	. .	0,8	1,4	–	1,0	0,6
45-49	0,8	. .	1,1	0,9	1,4	. .	. .	1,1	0,9
50-54	2,1	1,7	1,5	1,7	1,8	1,7	–	1,8	1,7
55-59	3,1	. .	5,2	3,1	3,1	. .	. .	3,9	2,3
60-64	. .	2,8	6,1	3,9	. .	5,6	. .	5,3	3,8
65-69	10,3	5,9	12,3	8,4	12,6	6,6	–	11,8	7,0
70-74	13,2	7,5	18,3	12,5	. .	. .	. .	15,5	10,2
75-79	25,2	17,4	. .	. .	30,6	19,7	. .	30,0	19,5
80-84	41,2	31,9	64,0	42,2	. .	. .	. .	49,6	35,6
85-89	. .	. .	122,1	75,7	98,3	75,7	. .	100,6	71,7
90-94	187,5	138,2	229,1	160,9	. .	. .	. .	198,4	146,5
95-	321,9	283,8	348,3	309,9	332,0	227,6	–	333,3	280,1
Samtliga	**6,1**	**6,7**	**6,3**	**6,7**	**5,4**	**5,9**	**–**	**6,0**	**6,5**

Källa: SCB/Sweco

5.19 Döda efter dödsmånad 1991-2023

Deaths by month

	Medeltal per år			2019	2020	2021	2022	2023
	1991-2000	2001-2010	2011-2020					
Månad								
Januari	836	731	626	567	583	657	659	630
Februari	704	601	572	573	526	471	521	459
Mars	743	684	621	534	727	557	482	564
April	683	628	619	523	1 178	533	470	485
Maj	681	595	549	511	712	505	448	466
Juni	639	573	501	504	536	474	479	460
Juli	686	583	520	484	451	440	475	445
Augusti	650	580	514	507	478	481	485	485
September	668	585	490	510	398	512	513	458
Oktober	679	605	527	503	438	475	497	521
November	681	602	539	509	565	494	502	564
December	768	679	605	540	745	556	664	619
Okänd	8	8	3	4	4	3	1	5
Hela perioden	**8 499**	**7 452**	**6 688**	**6 269**	**7 341**	**6 158**	**6 196**	**6 161**

Källa: SCB/Sweco

5.20 Döda per 1 000 av medelfolkmängden efter ålder och kön 2023

Mortality rates

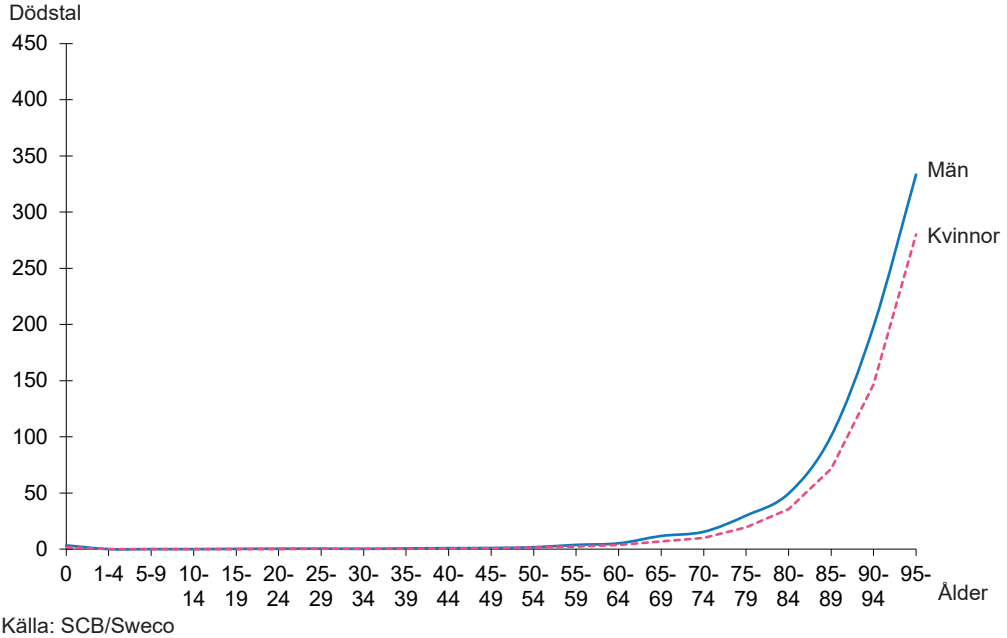

Källa: SCB/Sweco

5.21 Dödstal efter ålder och kön, per 1 000 av medelfolkmängden 2001-2023

Age specific death rate per 1,000 of the mean population, by sex

	Män					Kvinnor					Totalt
	2001 -2005	2006 -2010	2011 -2015	2016 -2020	2023	2001 -2005	2006 -2010	2011 -2015	2016 -2020	2023	2023
Ålder											
0[1]	2,95	2,41	2,25	2,06	1,83	2,57	2,10	1,69	1,84	1,08	1,47
1- 4	0,20	0,17	0,12	0,13	0,04	0,19	0,14	0,12	0,13	0,00	0,02
5- 9	0,07	0,12	0,04	0,08	0,11	0,07	0,09	0,07	0,10	0,08	0,10
10-14	0,11	0,10	0,13	0,09	0,11	0,02	0,08	0,09	0,04	0,08	0,09
15-19	0,37	0,23	0,37	0,22	0,36	0,22	0,16	0,20	0,18	0,20	0,28
20-24	0,63	0,60	0,62	0,67	0,45	0,23	0,20	0,23	0,26	0,23	0,35
25-29	0,55	0,44	0,62	0,52	0,56	0,23	0,22	0,17	0,23	0,29	0,42
30-34	0,61	0,55	0,61	0,50	0,33	0,28	0,30	0,26	0,30	0,29	0,31
35-39	0,90	0,66	0,68	0,67	0,84	0,59	0,39	0,37	0,38	0,53	0,69
40-44	1,45	1,05	1,04	0,96	0,88	0,96	0,70	0,57	0,65	0,61	0,75
45-49	2,83	2,05	1,93	1,30	1,09	1,58	1,27	1,11	1,01	0,92	1,01
50-54	4,71	3,87	2,97	2,53	1,89	2,53	2,27	1,89	1,59	1,65	1,77
55-59	7,52	6,46	5,04	4,42	4,03	4,50	4,08	3,18	2,73	2,63	3,32
60-64	10,30	10,31	8,43	7,53	5,56	6,43	5,92	5,36	4,46	4,00	4,76
65-69	19,11	15,54	13,94	13,13	12,15	11,59	9,31	8,76	8,21	7,25	9,64
70-74	31,27	26,88	21,67	20,57	16,74	18,34	16,00	13,96	13,61	10,51	13,46
75-79	52,62	46,77	37,64	33,61	32,05	31,46	28,42	24,68	21,37	20,65	25,80
80-	116,12	117,73	115,61	111,80	92,32	97,24	98,10	101,03	99,52	86,83	88,91
Samtliga	**9,13**	**8,04**	**6,88**	**6,55**	**5,99**	**11,14**	**9,74**	**8,28**	**7,34**	**6,49**	**6,24**

Källa: SCB/Sweco

1 Dödstalet för 0-åringar beräknas på 1 000 levande födda.

Anm: Dödstal är kvoten mellan antalet dödsfall under en period och medelfolkmängden. Åldersdefintionen är ålder vid dödsfallet.

5.22 Återstående medellivslängd 1861-2023

Life expectancy

	Återstående medellivslängd för befolkningen i åldern					
	0 år		25 år		50 år	
	Män	Kvinnor	Män	Kvinnor	Män	Kvinnor
År						
1861-1870	24,6	30,7	26,5	35,8	14,2	20,1
1901-1910	45,4	53,7	35,4	43,8	18,6	24,2
1951-1955	68,8	74,1	46,3	51,0	23,5	27,6
1956-1960	69,2	75,0	46,4	51,7	23,5	28,2
1961-1965	69,6	75,6	46,6	52,3	23,7	28,7
1966-1970	69,5	76,2	46,4	52,5	23,9	29,2
1971-1975	69,9	77,4	46,5	53,5	24,3	30,1
1976-1980	70,2	77,9	46,6	53,9	24,4	30,5
1981-1985	71,8	79,1	48,1	55,1	25,3	31,4
1986-1990	72,5	79,5	48,6	55,3	25,8	31,6
1991-1995	74,1	80,5	50,0	56,2	27,0	32,3
1996-2000	75,8	81,5	51,6	57,0	28,1	33,0
2001-2005	77,5	82,4	53,2	57,8	29,3	33,5
2006-2010	78,9	83,4	54,4	58,8	30,4	34,4
2011-2015	80,2	84,2	55,7	59,6	31,7	35,2
2016-2020	81,0	84,7	56,5	60,1	32,3	35,7
2018	81,3	84,8	56,8	60,2	32,7	35,7
2019	81,4	85,5	56,9	60,8	32,7	36,3
2020	80,2	84,4	55,8	59,8	31,6	35,5
2021	81,5	85,9	57,1	61,1	32,8	36,6
2022	82,1	85,7	57,8	61,0	33,5	36,4
2023	82,5	85,9	58,0	61,2	33,8	36,8

Källa: SCB/Sweco

Anm: Under 2012 förändrade SCB metoden att utjämna dödsrisker för de allra äldsta. Metodförändringen medförde ett mindre tidsseriebrott. Tidigare publicerad statistik reviderades från 2006 och framåt. Liknande förändringar gjordes bland annat åren 1973 och 1987.

5.23 Dödlighet efter ålder, kön och dödsorsak. Dödstal per 100 000 av medelfolkmängden 2023

Mortality by age, sex and cause of death. Death rates

			Ålder								
			0	1-14	15-24	25-44	45-54	55-64	65-74	75-	Samt-liga
	Dödsorsak	*Kön*									
01	Kap I. Vissa infektions- och parasitsjukdomar	Män	–	–	. .	–	. .	. .	27	165	13
		Kvinnor	–	–	–	–	–	. .	12	167	16
02	Tuberkulos	Män	–	–	–	–	. .	–	. .	–	. .
		Kvinnor	–	–	–	–	–	–	–	. .	. .
05	Virushepatit	Män	–	–	–	–	–	–	. .	. .	. .
		Kvinnor	–	–	–	–	–	–	. .	–	. .
06	Kap II. Tumörer	Män	–	. .	. .	11	24	139	518	1 533	161
		Kvinnor	–	4	. .	13	74	168	389	1 049	159
07	Maligna tumörer	Män	–	. .	. .	11	24	134	505	1 451	154
		Kvinnor	–	4	. .	13	74	166	380	998	153
08	I läpp, munhåla och svalg	Män	–	–	–	–	. .	9	20	36	5
		Kvinnor	–	–	–	–	. .	5	. .	7	2
09	I matstrupen	Män	–	–	–	–	. .	11	10	20	3
		Kvinnor	–	–	–	–	. .	. .	. .	19	3
10	I magsäcken	Män	–	–	–	2	–	. .	22	36	5
		Kvinnor	–	–	–	–	5	5	7	21	4
11	I tjocktarmen	Män	–	–	–	2	–	7	30	119	11
		Kvinnor	–	–	–	. .	. .	9	16	81	10
12	I ändtarm och anus	Män	–	–	–	–	. .	5	12	30	4
		Kvinnor	–	–	–	–	. .	7	7	23	4
13	I levern och intrahepatiska gallgångarna	Män	–	–	–	–	. .	11	40	53	8
		Kvinnor	–	–	–	–	. .	. .	12	14	3
14	I pankreas	Män	–	–	–	. .	–	18	67	112	15
		Kvinnor	–	–	–	. .	5	19	53	102	17
15	I struphuvudet, luftstrupen, bronk och lunga	Män	–	–	–	–	–	14	105	247	26
		Kvinnor	–	–	–	. .	6	23	74	197	27
16	I huden	Män	–	–	–	. .	. .	7	. .	30	3
		Kvinnor	–	–	–	–	. .	. .	7	32	4
17	I bröstkörtel	Män	–	–	–	–	–	–	–	. .	. .
		Kvinnor	–	–	–	4	15	42	46	137	24
18	I livmoderhalsen	Kvinnor	–	–	–	. .	. .	. .	–	. .	1
19	I annan del av livmodern	Kvinnor	–	–	–	–	. .	. .	9	35	4
20	I äggstock	Kvinnor	–	–	–	–	. .	10	32	44	8
21	I prostata	Män	–	–	–	–	–	5	40	303	23
22	I njure	Män	–	–	–	–	–	. .	17	53	5
		Kvinnor	–	–	–	–	–	. .	14	. .	2
23	I urinblåsan	Män	–	–	–	–	–	–	20	59	5
		Kvinnor	–	–	–	–	–	–	7	16	2
24	I lymfatisk och blodbildande vävnad	Män	–	. .	. .	. .	. .	7	37	139	13
		Kvinnor	–	–	–	. .	6	9	25	81	11
25	Kap III. Sjukdomar i blod och blodbildande organ samt vissa rubbningar i immunsystemet	Män	–	–	–	–	–	–	–	16	1
		Kvinnor	–	–	–	–	–	. .	. .	12	1
26	Kap IV. Endokrina sjukdomar, nutritionsrubbningar och ämnesomsättningssjukdomar	Män	–	. .	–	–	–	23	52	139	16
		Kvinnor	–	–	–	–	5	5	12	169	17
27	Diabetes	Män	–	–	–	–	–	20	35	102	11
		Kvinnor	–	–	–	–	5	. .	9	107	11
28	Kap V. Psykiska sjukdomar och syndrom samt beteendestörningar	Män	–	–	–	. .	. .	7	30	359	26
		Kvinnor	–	–	–	. .	–	5	30	501	47
29	Psykiska störningar och beteendestörningar orsakade av alkohol	Män	–	–	–	. .	. .	5	12	16	3
		Kvinnor	–	–	–	. .	–	. .	9	. .	2
31	Kap VI, VII och VIII. Sjukdomar i nervsystemet, ögat och örat	Män	–	. .	. .	2	6	9	80	551	44
		Kvinnor	–	. .	–	3	5	16	71	680	69
32	Meningit (annan än i grupp 03)	Män	–	–	–	–	–	–	–	–	–
		Kvinnor	–	–	–	. .	–	–	–	–	. .

forts.

5.23 Dödlighet efter ålder, kön och dödsorsak. Dödstal per 100 000 av medelfolkmängden 2023

Mortality by age, sex and cause of death. Death rates

			Ålder								
			0	1-14	15-24	25-44	45-54	55-64	65-74	75-	Samtliga
	Dödsorsak	*Kön*									
33	Kap IX. Cirkulationsorganens	Män	. .	–	–	5	42	121	326	1 744	156
	sjukdomar	Kvinnor	–	–	–	2	11	38	152	1 736	170
34	Ischemiska hjärtsjukdomar	Män	–	–	–	. .	19	81	177	541	60
		Kvinnor	–	–	–	–	. .	17	51	325	35
341	Akut hjärtinfarkt	Män	–	–	–	–	6	40	70	198	23
		Kvinnor	–	–	–	–	–	. .	30	132	14
35	Andra hjärtsjukdomar	Män	. .	–	–	2	11	20	37	541	41
	(utom klaffel)	Kvinnor	–	–	–	. .	. .	. .	25	689	63
36	Sjukdomar i hjärnans kärl	Män	–	–	–	. .	6	9	67	323	28
		Kvinnor	–	–	–	. .	6	7	32	343	35
37	Kap X. Andningsorganens	Män	–	–	–	. .	6	25	100	455	40
	sjukdomar	Kvinnor	–	–	–	. .	–	12	69	457	47
38	Influensa	Män	–	–	–	–	–	. .	. .	26	2
		Kvinnor	–	–	–	–	–	. .	. .	26	3
39	Lunginflammation	Män	–	–	–	. .	5	11	15	145	12
		Kvinnor	–	–	–	. .	–	5	12	70	8
40	Kroniska sjukdomar i nedre	Män	–	–	–	–	–	11	47	178	16
	luftvägarna	Kvinnor	–	–	–	–	–	. .	46	295	30
41	Astma	Män	–	–	–	–	–	–	–	–	–
		Kvinnor	–	–	–	–	–	–	. .	7	1
42	Kap XI. Matsmältnings-	Män	–	–	–	2	8	34	87	198	25
	organens sjukdomar	Kvinnor	–	–	–	2	8	12	44	160	21
43	Sår i magsäcken och tolvfinger-	Män	–	–	–	. .	–	. .	12	16	3
	tarmen	Kvinnor	–	–	–	–	–	. .	. .	9	1
44	Sjukdomar i levern	Män	–	–	–	2	. .	22	40	30	9
		Kvinnor	–	–	–	2	–	. .	16	16	4
45	Kap XII. Hudens och under-	Män	–	–	–	–	–	. .	. .	10	1
	hudens sjukdomar	Kvinnor	–	–	–	–	–	–	. .	12	1
46	Kap XIII. Sjukdomar i muskulo-										
	skeletala systemet och	Män	–	–	–	–	–	–	10	33	3
	bindväven	Kvinnor	–	–	–	–	–	5	–	26	3
47	Reumatoid artrit och osteoartros	Män	–	–	–	–	–	–	. .	. .	1
		Kvinnor	–	–	–	–	–	–	–	9	1
48	Kap XIV. Sjukdomar i urin-	Män	–	–	–	. .	–	–	12	165	11
	och könsorganen	Kvinnor	–	–	–	–	. .	–	12	102	10
49	Sjukdomar i njure och urinledare	Män	–	–	–	. .	–	–	12	112	8
		Kvinnor	–	–	–	–	. .	–	9	97	9
51	Kap XVI. Vissa perinatala	Män	103	–	–	–	–	–	–	–	1
	tillstånd	Kvinnor	73	–	–	–	–	–	–	–	1
	Kap XVII. Medfödda										
52	missbildningar, deformiteter	Män	69	. .	–	–	–	. .	–	. .	2
	och kromosomavvikelser	Kvinnor	. .	–	. .	–	. .	. .	. .	7	2
53	Medfödda missbildningar av	Män	–	. .	–	–	–	–	–	–	. .
	nervsystemet	Kvinnor	–	–	–	–	–	–	–	–	–
54	Medfödda missbildningar av	Män	. .	–	–	–	–	. .	–	–	1
	cirkulationsorganen	Kvinnor	–	–	. .	–	–	–	–	–	. .
55	Kap XVIII. Symtom, sjukdoms-										
	tecken och onormala kliniska	Män	–	–	8	4	19	43	90	369	40
	fynd och laboratoriefynd	Kvinnor	. .	–	–	3	6	17	32	443	45
56	Plötslig spädbarnsdöd	Män	–	–	–	–	–	–	–	–	–
		Kvinnor	. .	–	–	–	–	–	–	–	. .
57	Ofullständigt definierade och	Män	–	–	8	4	19	43	82	214	29
	okända orsaker till död	Kvinnor	–	–	–	3	6	17	32	111	16

forts.

5.23 Dödlighet efter ålder, kön och dödsorsak. Dödstal per 100 000 av medelfolkmängden 2023

Mortality by age, sex and cause of death. Death rates

			Ålder								
			0	1-14	15-24	25-44	45-54	55-64	65-74	75-	Samtliga
	Dödsorsak	*Kön*									
58	Kap XX. Yttre orsaker till	Män	–	. .	25	37	41	61	80	247	49
	sjukdom och död	Kvinnor	–	–	16	17	11	38	39	179	32
59	Olycksfall	Män	–	–	6	14	24	16	32	201	25
		Kvinnor	–	–	6	6	. .	9	18	158	19
60	Transportolyckor	Män	–	–	. .	. .	. .	–	. .	. .	2
		Kvinnor	–	–	–	. .	–	. .	. .	. .	1
601	Motorfordonsolyckor på allmän väg	Män	–	–	. .	. .	. .	–	–	. .	1
		Kvinnor	–	–	–	. .	–	. .	. .	. .	1
61	Fallolyckor	Män	–	–	–	. .	. .	5	10	76	7
		Kvinnor	–	–	. .	–	. .	. .	. .	63	6
62	Förgiftningsolyckor	Män	–	–	. .	7	16	. .	. .	–	6
		Kvinnor	–	–	. .	5	–	. .	–	–	2
63	Självmord och annan avsiktligt	Män	–	–	. .	17	16	34	32	33	17
	självdestruktiv handling	Kvinnor	–	–	10	9	6	19	14	14	9
64	Mord, dråp och annat övergrepp av	Män	–	. .	15	2	–	–	. .	–	3
	annan person	Kvinnor	–	–	–	–	–	. .	–	. .	1
65	Skadehändelser med oklar avsikt	Män	–	–	. .	2	. .	11	10	. .	3
		Kvinnor	–	–	–	. .	. .	9	7	–	2
66	Covid-19	Män	–	–	–	–	–	5	12	152	11
		Kvinnor	–	–	–	. .	. .	. .	12	88	9
	Samtliga	Män	188	9	41	63	149	477	1 427	6 144	601
		Kvinnor	110	6	22	43	127	327	880	5 787	650
		Summa	150	7	31	53	138	400	1 143	5 934	625

Källa: Socialstyrelsen/Sweco

Anm. Europeisk dödsorsakslista. Ny dödsorsaksklassifikation (ICD–10) fr o m 1997. Jämförelser med tidigare år måste därför göras med stor försiktighet. Omfattar döda folkbokförda i Stockholms stad under mätåret. Antalet döda enligt dödsorsaksstatistiken är i regel högre än antalet döda rapporterade i befolkningsstatistiken. Befolkningsstatistiken avläser antalet döda för mätåret fram t o m 31 januari efter mätåret och i dödsorsaksstatistiken kan avläsning ske senare. I Europeiska dödsorsakslistan ingår inte Covid–19 som dödsorsak, därmed redovisas dessa separat i denna tabell.

5.24 In- och utflyttade 1921-2023

Migration

	Absoluta tal			Medeltal per år		
	Inflyttade[1]	Utflyttade[1]	Flyttningsnetto	Inflyttade[1]	Utflyttade[1]	Flyttningsnetto
År						
1921-1930[2]	300 100	222 800	79 494	30 010	22 280	7 949
1931-1940	334 300	249 900	85 233	33 430	24 990	8 523
1941-1950[2]	399 700	322 000	77 615	39 970	32 200	7 762
1951-1960	314 200	287 100	26 702	31 420	28 710	2 670
1961-1970	309 800	378 900	-68 189	30 980	37 890	-6 819
1971-1980	329 892	403 424	-73 532	32 989	40 342	-7 353
1981-1990	350 954	313 353	37 601	35 095	31 335	3 760
1991-2000	443 430	374 886	68 544	44 343	37 489	6 854
2001-2010	534 937	481 240	53 697	53 494	48 124	5 370
2011-2020	690 383	632 444	57 939	69 038	63 244	5 794
				Procent av medelfolkmängden		
2011	63 075	52 685	10 390	7,4	6,2	1,2
2012	64 671	54 801	9 870	7,4	6,3	1,1
2013	66 715	57 951	8 764	7,5	6,5	1,0
2014	68 365	61 721	6 644	7,6	6,8	0,7
2015	69 738	65 531	4 207	7,6	7,1	0,5
2016	68 826	63 892	4 934	7,4	6,9	0,5
2017	73 478	66 388	7 090	7,8	7,0	0,8
2018	73 041	67 253	5 788	7,6	7,0	0,6
2019	72 423	67 553	4 870	7,5	7,0	0,5
2020	70 051	74 669	-4 618	7,2	7,7	-0,5
2021	73 092	78 058	-4 966	7,5	8,0	-0,5
2022	72 183	72 562	-379	7,4	7,4	-0,0
2023	68 320	69 880	-1 560	6,9	7,1	-0,2

Källa: SCB/Sweco

1 Åren 1921-1970 avrundade tal.

2 Den genom inkorporeringarna erhållna folkmängden har ej medräknats.

5.25 In- och utflyttade efter ålder och kön 2023

Migration by age and sex

	Inflyttade			Utflyttade			Flyttningsnetto		
	Kvinnor	Män	Samtliga	Kvinnor	Män	Samtliga	Kvinnor	Män	Samtliga
Ålder									
0-4	1 326	1 499	2 825	2 336	2 616	4 952	-1 010	-1 117	-2 127
5-9	954	1 030	1 984	1 459	1 634	3 093	-505	-604	-1 109
10-14	856	884	1 740	1 023	960	1 983	-167	-76	-243
15-19	1 512	1 359	2 871	1 174	1 113	2 287	338	246	584
20-24	6 551	5 690	12 241	4 785	4 250	9 035	1 766	1 440	3 206
25-29	7 914	7 578	15 492	5 838	5 773	11 611	2 076	1 805	3 881
30-34	4 856	5 793	10 649	5 686	6 239	11 925	-830	-446	-1 276
35-39	2 473	3 511	5 984	3 528	4 725	8 253	-1 055	-1 214	-2 269
40-44	1 558	2 284	3 842	1 976	2 834	4 810	-418	-550	-968
45-49	1 126	1 614	2 740	1 196	1 769	2 965	-70	-155	-225
50-54	995	1 297	2 292	995	1 371	2 366	0	-74	-74
55-59	886	1 043	1 929	890	1 133	2 023	-4	-90	-94
60-64	578	678	1 256	648	808	1 456	-70	-130	-200
65-69	426	494	920	550	664	1 214	-124	-170	-294
70-	816	739	1 555	1 010	897	1 907	-194	-158	-352
Totalt	**32 827**	**35 493**	**68 320**	**33 094**	**36 786**	**69 880**	**-267**	**-1 293**	**-1 560**

Källa: SCB/Sweco

5.26 Flyttningsnetto 1971-2023
Net migration

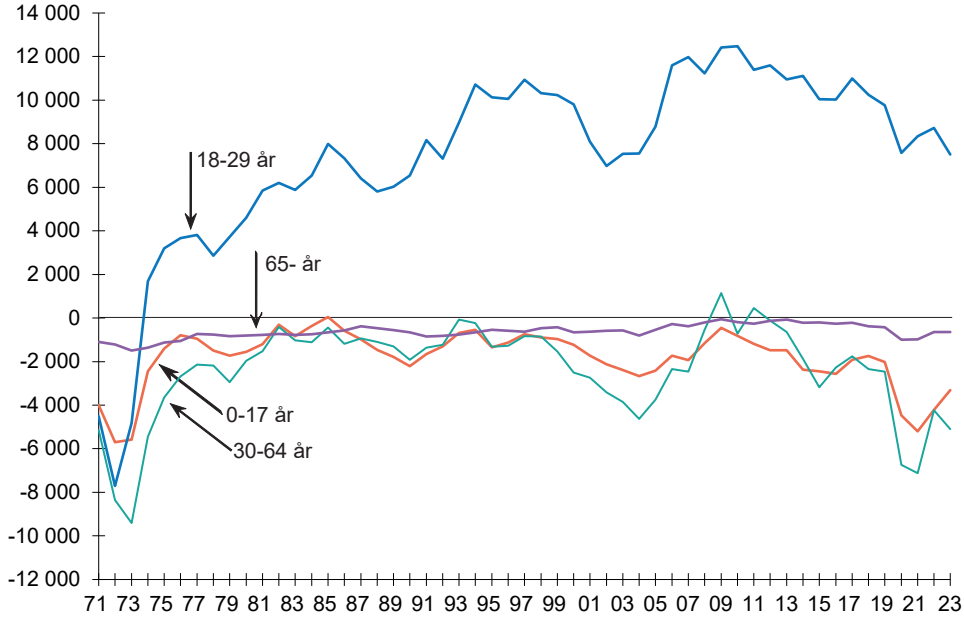

Källa: SCB/Sweco

5.27 In- och utflyttade efter ålder 2023
Migration by age

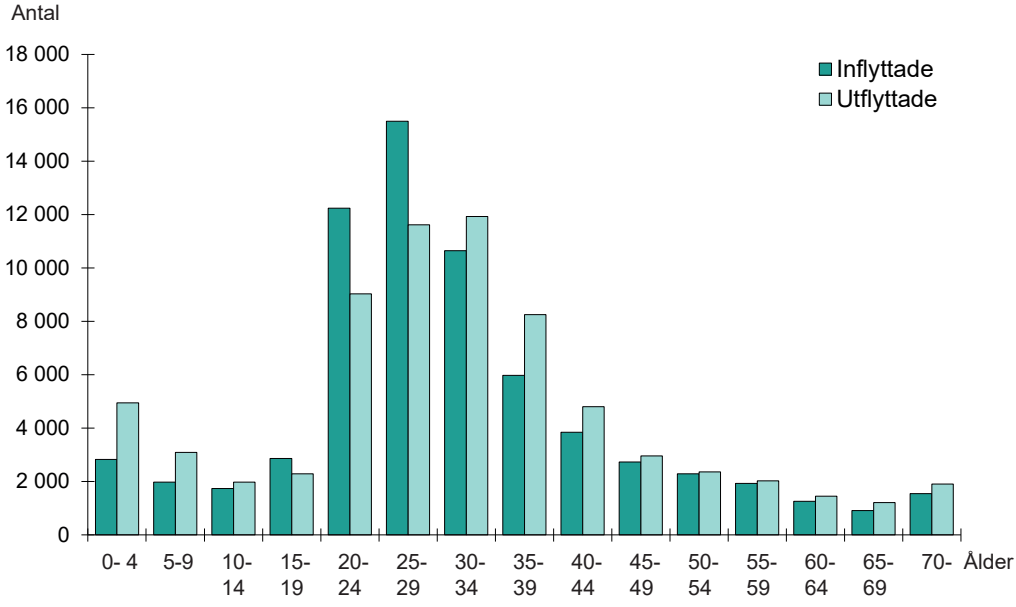

Källa: SCB/Sweco

5.28 Flyttningsutbyte[1] med riket och utlandet distriktsvis 2023

Migration by district

	Inflyttade från				Utflyttade till				Flyttnings-netto
	Sthlms län i övrigt	Riket utom länet	Ut-landet	Totalt	Sthlms län i övrigt	Riket utom länet	Ut-landet	Totalt	
Inre staden	**11 257**	**8 519**	**5 317**	**25 093**	**12 909**	**6 996**	**4 396**	**24 301**	**792**
Gamla stan-Cityområdet	**175**	**117**	**121**	**413**	**187**	**97**	**70**	**354**	**59**
Domkyrkodistriktet	175	117	121	413	187	97	70	354	59
Vasastadsområdet	**2 478**	**1 797**	**953**	**5 228**	**2 757**	**1 434**	**876**	**5 067**	**161**
Sankt Johannes	431	298	165	894	467	250	210	927	-33
Adolf Fredrik	289	218	161	668	388	194	122	704	-36
Gustav Vasa	388	369	198	955	501	266	154	921	34
Sankt Matteus	1 370	912	429	2 711	1 401	724	390	2 515	196
Östermalmsområdet	**3 120**	**2 187**	**2 116**	**7 423**	**3 708**	**1 752**	**1 810**	**7 270**	**153**
Engelbrekt	1 443	940	1 390	3 773	1 777	779	1 171	3 727	46
Hedvig Eleonora	267	198	191	656	350	173	154	677	-21
Oscar	1 410	1 049	535	2 994	1 581	800	485	2 866	128
Kungsholmsområdet	**2 145**	**1 876**	**837**	**4 858**	**2 664**	**1 487**	**637**	**4 788**	**70**
Kungsholmen	480	504	181	1 165	539	358	173	1 070	95
Sankt Göran	1 393	1 102	589	3 084	1 812	905	411	3 128	-44
Essinge	272	270	67	609	313	224	53	590	19
Södermalmsområdet	**3 339**	**2 542**	**1 290**	**7 171**	**3 593**	**2 226**	**1 003**	**6 822**	**349**
Maria Magdalena	414	341	233	988	469	314	146	929	59
Högalid	701	731	320	1 752	783	580	279	1 642	110
Katarina	946	744	351	2 041	973	605	294	1 872	169
Sofia	1 278	726	386	2 390	1 368	727	284	2 379	11
Yttre staden	**23 423**	**11 658**	**7 857**	**42 938**	**27 136**	**11 857**	**5 686**	**44 679**	**-1 741**
Söderort	**13 128**	**6 536**	**3 661**	**23 325**	**14 936**	**6 929**	**2 700**	**24 565**	**-1 240**
Hägersten	2 211	1 502	669	4 382	2 417	1 607	525	4 549	-167
Brännkyrka	1 888	853	448	3 189	2 006	969	309	3 284	-95
Vantör	2 147	953	737	3 837	2 646	987	426	4 059	-222
Enskede	1 191	864	277	2 332	1 503	809	278	2 590	-258
Skarpnäck	1 308	866	344	2 518	1 484	950	331	2 765	-247
Farsta	2 189	841	434	3 464	2 599	1 026	380	4 005	-541
Skärholmen	2 194	657	752	3 603	2 281	581	451	3 313	290
Västerort	**10 295**	**5 122**	**4 196**	**19 613**	**12 200**	**4 928**	**2 986**	**20 114**	**-501**
Bromma	2 161	1 038	557	3 756	2 143	1 131	379	3 653	103
Västerled	545	567	317	1 429	731	599	237	1 567	-138
Vällingby	1 250	621	512	2 383	1 660	700	329	2 689	-306
Spånga	2 638	1 457	1 153	5 248	3 003	1 122	1 064	5 189	59
Hässelby	1 483	601	507	2 591	1 865	675	359	2 899	-308
Kista	2 218	838	1 150	4 206	2 798	701	618	4 117	89
På staden skrivna	135	113	41	289	243	165	492	900	-611
Hela staden	**34 815**	**20 290**	**13 215**	**68 320**	**40 288**	**19 018**	**10 574**	**69 880**	**-1 560**

Källa: SCB/ Sweco

1 Över kommungränsen.

5.29 Flyttningar 2023
Migration

Antal flyttningar:

Totalt	236 868
därav	
inom Stockholm	98 668
Över kommungränsen	138 200

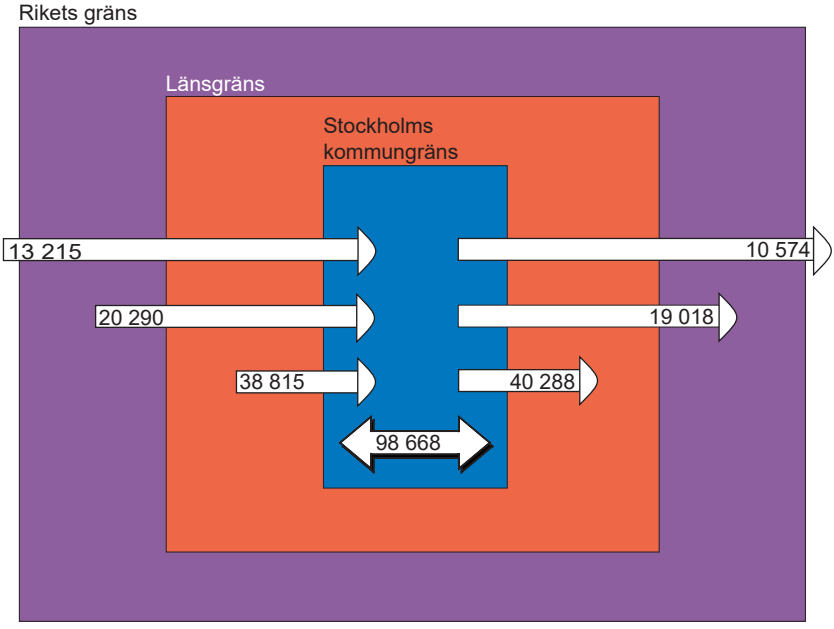

Flyttningsnetto för Stockholm:
(inflyttning minus utflyttade)

Totalt	-1 560
därav	
utlandet	2 641
övriga län	1 272
Stockholms län	-5 473

Källa: SCB/Sweco

5.30 Flyttningar 2023
Migration

Antal flyttningar:

Totalt	236 868
därav	
inom distrikt	34 799
mellan distrikt	63 869
Över kommungränsen	138 200

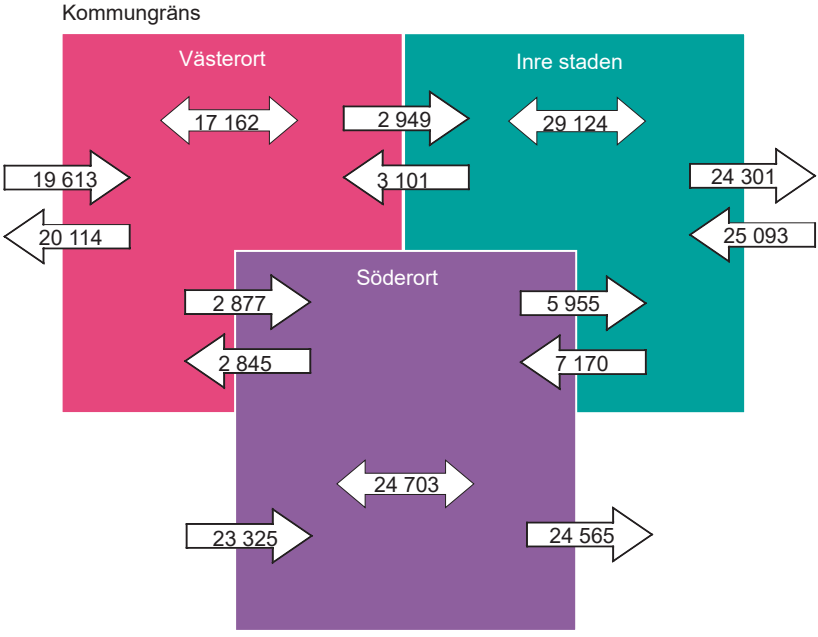

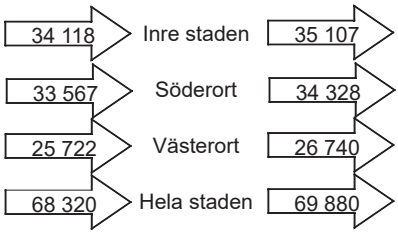

Källa: SCB/Sweco

5.31 Utländska medborgare som erhållit svenskt medborgarskap 2016-2023

Foreign citizens that has obtained Swedish citizenship

	2016	2017	2018	2019	2020	2021	2022	2023
Tidigare med-borgarskapsland								
Norden								
Danmark	55	51	86	38	52	72	56	28
Finland	322	356	427	259	327	378	481	263
Norge och Island	69	43	60	39	233	209	187	96
EU27 utom Norden								
Grekland	89	98	115	78	137	167	150	167
Italien	73	72	76	62	159	147	180	135
Polen	336	234	207	135	311	206	259	235
Rumänien	65	74	70	45	137	92	117	99
Tyskland	85	80	109	72	140	141	148	139
Övriga Europa med OSS								
Bosnien och Hercegovina	32	23	19	16	29	36	27	32
Ryssland	141	179	121	114	142	135	183	81
Serbien och Montenegro	81	102	74	57	51	64	79	84
Förenade kungariket[1]	186	235	261	901	401	180	8	. .
Turkiet	135	151	97	84	177	132	171	120
Afrika								
Eritrea	189	172	164	155	196	203	602	517
Etiopien	98	136	121	43	91	127	178	124
Gambia	37	39	24	9	27	21	34	11
Marocko	70	67	44	49	74	53	78	45
Somalia	570	530	435	144	171	207	310	170
Uganda	35	19	23	19	20	23	23	11
Amerika								
Chile	68	72	63	32	34	38	42	38
Colombia	30	37	30	11	32	26	31	25
Förenta staterna (USA)	116	175	173	111	203	191	8	. .
Kuba	22	14	17	20	24	19	24	6
Peru	56	57	40	15	43	34	26	27
Asien								
Afghanistan	84	104	96	197	188	205	252	171
Bangladesh	80	110	86	86	88	95	100	102
Filippinerna	43	55	60	30	64	58	52	48
Indien	100	178	192	209	309	360	554	510
Irak	315	272	191	144	268	155	182	119
Iran	205	242	209	142	181	168	228	94
Kina	81	98	66	71	61	48	111	113
Libanon	18	21	17	15	28	25	37	20
Pakistan	94	108	92	79	65	84	130	103
Syrien	147	188	301	619	606	1 004	590	334
Thailand	240	200	168	102	150	111	96	84
Vietnam	10	25	18	19	36	39	38	40
Övriga länder[2]	1 266	1 479	1 336	990	1 542	1 537	2 063	1 799
Statslösa och okänt[3]	232	283	235	164	210	195	490	396
Samtliga	**5 875**	**6 379**	**5 923**	**5 375**	**7 007**	**6 985**	**8 325**	**6 387**

Källa: SCB/Sweco

Anm: Tidigare medborgarskap (noterat vid det svenska medborgarskapet) ändras ej av statsändringar.

1 Tillhör sedan 1 februari 2020 inte längre Europeiska unionen. Benämndes tidigare Storbritannien och Nordirland.

2 Därav år 2023 (högsta värden): Mongoliet (168), Egypten (129), Albanien (121), Spanien (113).

3 Antal 2023: Okänt (357), Statslös (34), Upphört land (5).

Bostäder

Dwellings

Kommentar till tabellerna

Från och med årsbok 2017 används lägenhetsregistret som källa för Stockholms stads bostadsbestånd. Lägenhetsregistret är ett nationellt register över Sveriges alla bostadslägenheter. Registret förvaltas av Lantmäteriet, som också är ansvarig myndighet och ajourhålls av kommunerna. Statistiska centralbyrån (SCB) erhåller uppgifter från lägenhetsregistret för att producera statistik. Registret kompletteras med information om ägarkategori och byggnadsår från fastighetstaxeringsregistret (FTR).

Fram till och med 2014 redovisas ett beräknat bostadsbestånd, vilket grundade sig på folk- och bostadsräkningen den 1 november 1985 med framskrivningar för åren 1986–2014. I tabeller med tidsserier som innehåller uppgifter från det beräknade beståndet redovisas statistik för 2014 enligt båda beräkningsmetoderna.

Definitioner

Som **boende** i lägenhet/bostadshushåll räknas alla de personer som vid tiden för folkräkningen var folkbokförda på fastigheten eller som själva angivit att de bor i lägenheten.

Som **småhus** räknas friliggande en- och tvåbostadshus samt par-, rad- och kedjehus (exklusive fritidshus).

Med **flerbostadshus** avses bostadsbyggnader innehållande tre eller flera lägenheter inklusive loftgångshus. I tabellerna redovisas lägenheter i flerbostadshus tillsammans med lägenheter i **övriga hus. Övriga hus** avser byggnader som inte är avsedda för bostadsändamål, till exempel byggnader ämnade för verksamhet eller samhällsfunktion.

Med **specialbostäder** avses lägenheter för äldre/funktionshindrade, studentbostäder och övriga specialbostäder.

Med **rum** avses ett utrymme om minst 7 m² och med direkt dagsljus genom fönster. Som rum räknas ej kök, kokvrå, eller hygienutrymme, glasveranda och liknande utrymmen.

Ett för matlagning avsett utrymme räknas:

- som **kök**, om det upptar en golvyta (bänkar, skåp och dylikt inräknat) av minst 7 m² och har direkt dagsljus genom fönster;

- som **kokvrå**, om det upptar en golvyta som är mindre än 7 m² men dock är av sådan storlek att en person kan vistas däri, eller om det upptar minst 7 m² men saknar direkt dagsljus;

- som **kokskåp**, om det är mindre än kokvrå.

Med **rumsenhet** avses både rum och kök. Ex: En lägenhet med 3 rum och kök innehåller 4 rumsenheter.

Använda förkortningar: **lgh** = lägenhet, **r** = rum, **rk** = rum och kök, **rkv** = rum och kokvrå och **re** = rumsenhet.

Med **värdeår** avses färdigställandeåret om inga större om- eller tillbyggnader har gjorts. Har sådana utförts fastställs ett nytt värdeår med beaktande av ombyggnationens omfattning.

Den 29 maj 2013 beslutade Riksdagen att folkbokföring inte ska ske i församling inom Svenska kyrkan. I stället ska folkbokföring ske på lägenhet, fastighet och kommun. En ny indelning kallad distrikt, har införts i SCB:s register över totalbefolkningen (RTB). Indelningen motsvarar församlingarna som de såg ut till och med 1999, då Svenska kyrkan skildes från staten. De personer som saknar adress redovisas som en restpost på kommunen. Det är personer med skyddad adress, personer som är i utlandstjänst för offentliga och privata arbetsgivare eller av annan anledning saknar känd hemvist.

6.1 Bostäder den 31 december 2008-2023

Dwellings

	Lägenheter i			
	Flerbostads-hus	Småhus	Special-bostäder	Totalt
År				
2008	376 941	44 012	. .	. .
2009	381 241	44 175	. .	. .
2010	383 663	44 367	. .	. .
2011	387 052	44 595	. .	. .
2012	391 245	44 787	. .	. .
2013	394 715	44 962	. .	. .
2014	397 790	45 148	. .	. .
2014	395 946	44 293	22 043	462 282
2015	401 619	44 429	22 370	468 418
2016	409 428	44 864	23 483	477 775
2017	414 021	45 121	24 436	483 578
2018	419 931	45 305	25 129	490 365
2019	426 121	45 334	26 235	497 690
2020	428 855	45 461	26 792	501 108
2021	433 008	45 431	27 406	505 845
2022	436 648	45 708	28 765	511 121
2023	440 830	45 712	30 278	516 820

Källa: SCB/Sweco

Anm. Uppgifterna fram till och med 2014 baseras på folk- och bostadsräkningen från 1985 med årliga uppräkningar därefter. Från och med 2014 baseras statistiken på lägenhetsregistret med beräkningar av SCB.

6.2 Bostadsbestånd och befolkning 1900-2022

Dwellings, room units and population

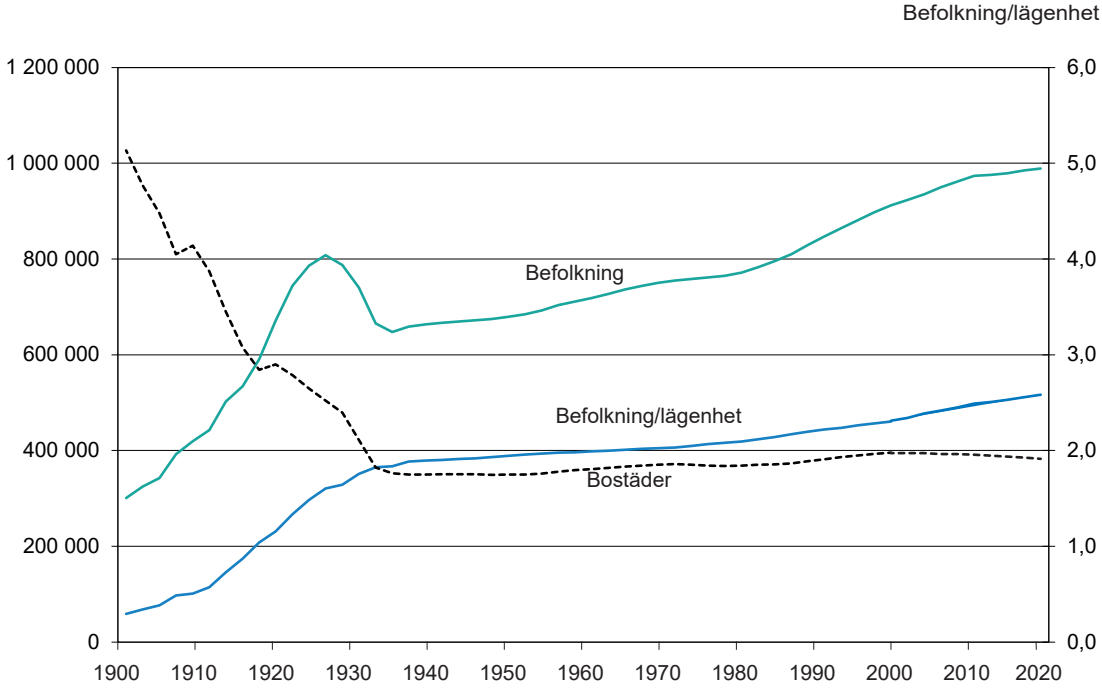

Anm. Från och med 2014 används lägenhetsregistret som källa, tidigare användes ett beräknat bostadsbestånd

Källa: SCB/Stockholms stad/Sweco

6.3 Lägenheter i flerbostadshus/övriga hus efter storlek 2020-2023

Dwellings in multi-dwelling buildnings by size

	2020	2021	2022	2023	Fördelning 2023, %
Lägenheter	**428 855**	**433 008**	**436 648**	**440 830**	**100**
utan kök	37 718	38 008	38 086	38 291	8,7
1 rk	66 446	67 577	68 434	68 936	15,6
2 rk	142 669	144 064	145 347	146 846	33,3
3 rk	112 851	113 697	114 525	115 549	26,2
4 rk	50 711	51 133	51 747	52 545	11,9
5+ rk	18 167	18 222	18 250	18 411	4,2
Uppgift saknas	293	307	259	252	0,1
Rumsenheter	**1 430 247**	**1 443 030**	**1 455 298**	**1 470 101**	**–**

Källa: SCB/Sweco
Anm. Uppgifterna avser den 31 december

6.4 Bostäder i småhus efter storlek 2020-2023

Dwellings in one- or two-dwelling buildings by size

	2020	2021	2022	2023	Fördelning 2023, %
<= 70 kvm	4 066	4 071	4 114	4 122	9,0
71- 100 kvm	9 706	9 687	9 802	9 794	21,4
101- 120 kvm	11 268	11 241	11 330	11 337	24,8
121- 150 kvm	12 624	12 627	12 640	12 627	27,6
151- 180 kvm	4 856	4 860	4 868	4 877	10,7
> 180 kvm	2 634	2 641	2 652	2 652	5,8
Uppgift saknas	307	304	302	303	0,7
Lägenheter	**45 461**	**45 431**	**45 708**	**45 712**	**100**

Källa: SCB/Sweco
Anm. Uppgifterna avser den 31 december

6.5 Lägenheter i specialbostäder efter storlek 2020-2023

Dwellings in multi-dwelling bulidings by size

	2020	2021	2022	2023	Fördelning 2023, %
Lägenheter	26 792	27 406	28 765	30 278	100,0
utan kök	19 179	19 022	19 394	19 295	63,7
1 rk	4 140	4 794	5 581	6 859	22,7
2 rk	2 795	2 903	3 081	3 402	11,2
3+ rk	678	687	709	722	2,4
Uppgift saknas	–	–	–	–	–
Rumsenheter	**41 471**	**42 864**	**45 450**	**48 823**	**–**

Källa: SCB/Sweco
Anm. Uppgifterna avser den 31 december

6.6 Lägenheter i flerbostadshus/övriga hus efter storlek och distrikt 2023-12-31

Dwellings by size and district

	Lägenheter i flerbostadshus/övriga hus							Totalt
	utan kök	1 rk	2 rk	3 rk	4 rk	5+ rk	uppgift saknas	
Inre staden	**22 431**	**42 585**	**58 941**	**41 829**	**23 020**	**12 260**	**46**	**201 112**
Gamla stan - Cityområdet	500	410	1 007	798	394	183	3	3 295
Domkyrkodistriktet	500	410	1 007	798	394	183	3	3 295
Vasastadsområdet	**4 003**	**7 605**	**12 459**	**8 749**	**4 465**	**2 334**	**5**	**39 620**
Sankt Johannes	837	1 220	2 174	1 445	782	458	–	6 916
Adolf Fredrik	570	830	1 428	1 084	626	459	3	5 000
Gustav Vasa	1 105	1 464	2 328	1 952	1 034	635	2	8 520
Sankt Matteus	1 491	4 091	6 529	4 268	2 023	782	–	19 184
Östermalmsområdet	**5 211**	**6 584**	**12 312**	**9 341**	**5 865**	**5 348**	**17**	**44 678**
Engelbrekt	1 049	1 379	3 995	2 994	2 149	1 636	10	13 212
Hedvig Eleonora	943	1 100	1 841	1 365	913	1 108	4	7 274
Oscar	3 219	4 105	6 476	4 982	2 803	2 604	3	24 192
Kungsholmsområdet	**5 172**	**11 248**	**12 433**	**7 371**	**4 091**	**1 796**	**12**	**42 123**
Kungsholmen	1 765	2 628	3 462	2 189	1 251	915	–	12 210
Sankt Göran	3 003	6 531	7 587	4 455	2 398	773	–	24 747
Essinge	404	2 089	1 384	727	442	108	12	5 166
Södermalmsområdet	**7 545**	**16 738**	**20 730**	**15 570**	**8 205**	**2 599**	**9**	**71 396**
Maria Magdalena	834	1 847	3 271	2 720	1 441	582	1	10 696
Högalid	3 106	5 400	5 128	3 151	1 770	688	4	19 247
Katarina	2 235	5 321	6 043	4 029	1 919	694	2	20 243
Sofia	1 370	4 170	6 288	5 670	3 075	635	2	21 210
Yttre staden	**15 860**	**26 351**	**87 905**	**73 720**	**29 525**	**6 151**	**206**	**239 718**
Söderort	8 951	18 565	60 167	47 473	18 725	4 135	97	158 113
Hägersten	1 590	5 566	14 986	8 659	4 310	934	12	36 057
Brännkyrka	850	1 877	7 865	6 321	2 830	651	17	20 411
Vantör	1 804	2 110	7 877	7 108	2 675	479	2	22 055
Enskede	1 289	3 464	8 068	5 382	1 935	475	19	20 632
Skarpnäck	1 230	2 049	9 295	6 058	2 490	502	5	21 629
Farsta	1 327	2 475	8 778	8 330	2 616	869	40	24 435
Skärholmen	861	1 024	3 298	5 615	1 869	225	2	12 894
Västerort	**6 909**	**7 786**	**27 738**	**26 247**	**10 800**	**2 016**	**109**	**81 605**
Bromma	1 508	2 492	8 691	5 863	2 745	493	1	21 793
Västerled	536	1 349	3 634	2 258	1 013	345	12	9 147
Vällingby	1 071	818	4 270	3 585	1 335	221	13	11 313
Spånga	396	1 134	4 421	6 212	2 659	329	82	15 233
Hässelby	1 281	1 131	3 932	3 438	1 297	266	–	11 345
Kista	2 117	862	2 790	4 891	1 751	362	1	12 774
Hela staden	**38 291**	**68 936**	**146 846**	**115 549**	**52 545**	**18 411**	**252**	**440 830**

Källa: SCB/Sweco

6.7 Lägenheter i flerbostadshus samt rumsenheter distriktvis den 31 december

Dwellings and room units by district

	Lägenheter		Rumsenheter		Rumsenheter per lgh	
	2022	2023	2022	2023	2022	2023
Inre staden	**199 494**	**201 112**	**646 811**	**652 893**	**3,2**	**3,2**
Gamla stan - City-området	3 295	3 295	10 986	10 984	3,3	3,3
Domkyrkodistriktet	3 295	3 295	10 986	10 984	3,3	3,3
Vasastadsområdet	**39 001**	**39 620**	**127 497**	**129 731**	**3,3**	**3,3**
Sankt Johannes	6 909	6 916	22 645	22 660	3,3	3,3
Adolf Fredrik	4 992	5 000	17 026	17 052	3,4	3,4
Gustav Vasa	8 500	8 520	28 248	28 291	3,3	3,3
Sankt Matteus	18 600	19 184	59 578	61 728	3,2	3,2
Östermalmsområdet	**44 604**	**44 678**	**158 937**	**159 314**	**3,6**	**3,6**
Engelbrekt	13 183	13 212	49 639	49 818	3,8	3,8
Hedvig Eleonora	7 270	7 274	26 348	26 366	3,6	3,6
Oscar	24 151	24 192	82 950	83 130	3,4	3,4
Kungsholmsområdet	**41 892**	**42 123**	**127 441**	**128 365**	**3,0**	**3,0**
Kungsholmen	12 206	12 210	39 079	39 110	3,2	3,2
Sankt Göran	24 523	24 747	73 798	74 683	3,0	3,0
Essinge	5 163	5 166	14 564	14 572	2,8	2,8
Södermalmsområdet	**70 702**	**71 396**	**221 950**	**224 499**	**3,1**	**3,1**
Maria Magdalena	10 679	10 696	36 215	36 279	3,4	3,4
Högalid	19 243	19 247	55 771	55 781	2,9	2,9
Katarina	20 219	20 243	61 544	61 633	3,0	3,0
Sofia	20 561	21 210	68 420	70 806	3,3	3,3
Yttre staden	**237 154**	**239 718**	**808 487**	**817 208**	**3,4**	**3,4**
Söderort	156 593	158 113	532 386	537 517	3,4	3,4
Hägersten	35 426	36 057	117 742	119 952	3,3	3,3
Brännkyrka	20 215	20 411	71 095	71 733	3,5	3,5
Vantör	21 710	22 055	73 563	74 704	3,4	3,4
Enskede	20 577	20 632	66 702	66 834	3,2	3,2
Skarpnäck	21 543	21 629	72 944	73 230	3,4	3,4
Farsta	24 368	24 435	84 534	84 782	3,5	3,5
Skärholmen	12 754	12 894	45 806	46 282	3,6	3,6
Västerort	**80 561**	**81 605**	**276 101**	**279 691**	**3,4**	**3,4**
Bromma	21 336	21 793	71 457	73 352	3,3	3,4
Västerled	9 003	9 147	30 050	30 607	3,3	3,3
Vällingby	11 313	11 313	37 925	37 925	3,4	3,4
Spånga	15 083	15 233	55 682	56 172	3,7	3,7
Hässelby	11 237	11 345	37 100	37 480	3,3	3,3
Kista	12 589	12 774	43 887	44 155	3,5	3,5
Hela staden	**436 648**	**440 830**	**1 455 298**	**1 470 101**	**3,3**	**3,3**

Källa: SCB/Sweco

6.8 Bostäder, folkmängd och personer per lägenhet distrikt- och stadsdelsvis 2023-12-31

Dwellings, room units, population and dwelling density by district and city district

	Lägenheter i			Totalt	Folk-mängd	Personer per lägenhet
	Flerbostadshus / övriga hus	Småhus	Special-bostäder			
Inre staden	**201 112**	**838**	**14 468**	**216 418**	**356 510**	**1,6**
Gamla stan-Cityområdet	**3 295**	**34**	**62**	**3 391**	**5 278**	**1,6**
Domkyrkodistriktet	3 295	34	62	3 391	5 278	1,6
Storkyrkan	1 946	26	39	2 011	3 131	1,6
Klara	1 138	2	23	1 163	1 882	1,6
Jakob	211	6	–	217	265	1,2
Vasastadsområdet	**39 620**	**27**	**1 636**	**41 283**	**69 587**	**1,7**
Sankt Johannes	6 916	6	395	7 317	12 292	1,7
Södra Johannes	1 159	1	259	1 419	2 129	1,5
Norra Johannes	5 757	5	136	5 898	10 163	1,7
Adolf Fredrik	**5 000**	**7**	**191**	**5 198**	**8 745**	**1,7**
Södra Adolf Fredrik	2 584	5	99	2 688	4 367	1,6
Norra Adolf Fredrik	2 416	2	92	2 510	4 378	1,7
Gustav Vasa	**8 520**	**14**	**340**	**8 874**	**15 080**	**1,7**
Gustav Vasa	8 520	14	340	8 874	15 080	1,7
Sankt Matteus	**19 184**	**–**	**710**	**19 894**	**33 470**	**1,7**
Östra Matteus	7 632	–	44	7 676	13 542	1,8
Västra Matteus	11 552	–	666	12 218	19 928	1,6
Östermalmsområdet	**44 678**	**250**	**7 625**	**52 553**	**83 221**	**1,6**
Engelbrekt	13 212	72	5 975	19 259	32 449	1,7
Engelbrekts k:a	6 796	11	173	6 980	12 286	1,8
Tekniska Högskolan	1 468	1	2 598	4 067	6 104	1,5
Universitetet	549	49	2 877	3 475	4 604	1,3
Hjorthagen-Värtahamnen	4 399	11	327	4 737	9 455	2,0
Hedvig Eleonora	**7 274**	**11**	**43**	**7 328**	**11 147**	**1,5**
Hedvig Eleonora	7 274	11	43	7 328	11 147	1,5
Oscar	**24 192**	**167**	**1 607**	**25 966**	**39 625**	**1,5**
Oscars k:a	9 893	8	96	9 997	15 995	1,6
Djurgården	271	132	–	403	845	2,1
Gärdet	14 028	27	1 511	15 566	22 785	1,5
Kungsholmsområdet	**42 123**	**337**	**1 670**	**44 130**	**70 991**	**1,6**
Kungsholmen	12 210	9	373	12 592	19 822	1,6
Kungsholm	12 210	9	373	12 592	19 822	1,6
S:t Göran	**24 747**	**10**	**1 265**	**26 022**	**41 798**	**1,6**
Östra S:t Göran	10 149	4	617	10 770	16 685	1,5
Marieberg	1 896	2	143	2 041	3 285	1,6
Stadshagen	4 402	3	377	4 782	8 556	1,8
Kristineberg	4 585	1	13	4 599	7 945	1,7
Fredhäll	3 715	–	115	3 830	5 327	1,4
Essinge	**5 166**	**318**	**32**	**5 516**	**9 371**	**1,7**
Lilla Essingen	3 097	–	–	3 097	4 863	1,6
Stora Essingen	2 069	318	32	2 419	4 508	1,9
Södermalmsområdet	**71 396**	**190**	**3 475**	**75 061**	**127 433**	**1,7**
Maria Magdalena	10 696	34	196	10 926	19 407	1,8
Mariatorget	8 468	34	195	8 697	14 867	1,7
Södra Station	2 228	–	1	2 229	4 540	2,0

forts.

6.8 Bostäder, folkmängd och personer per lägenhet distrikt- och stadsdelsvis 2023-12-31

Dwellings, room units, population and dwelling density by district and city district

	Lägenheter i			Totalt	Folk-mängd	Personer per lägenhet
	Flerbostadshus / övriga hus	Småhus	Special-bostäder			
Högalid	**19 247**	**26**	**972**	**20 245**	**31 735**	**1,6**
Norra Högalid	9 292	17	290	9 599	13 904	1,4
Mellersta Högalid	6 386	2	259	6 647	11 148	1,7
Södra Högalid	2 061	–	359	2 420	4 190	1,7
Reimersholme-Långholmen	1 508	7	64	1 579	2 493	1,6
Katarina	**20 243**	**48**	**1 371**	**21 662**	**35 219**	**1,6**
Västra Katarina	8 082	–	1 039	9 121	14 492	1,6
Östra Katarina	12 161	48	332	12 541	20 727	1,7
Sofia	**21 210**	**82**	**936**	**22 228**	**41 072**	**1,8**
Norra Sofia	5 045	58	130	5 233	8 147	1,6
Södra Sofia	7 193	19	263	7 475	12 448	1,7
Södra Hammarbyhamnen	8 972	5	543	9 520	20 477	2,2
Yttre staden	**239 718**	**44 874**	**15 810**	**300 402**	**628 206**	**2,1**
Söderort	**158 113**	**20 822**	**8 964**	**187 899**	**376 459**	**2,0**
Hägersten	36 057	2 585	1 291	39 933	77 042	1,9
Aspudden	4 680	94	11	4 785	8 914	1,9
Gröndal	4 658	19	72	4 749	9 130	1,9
Hägersten	3 255	999	193	4 447	9 828	2,2
Hägerstensåsen	4 712	41	152	4 905	8 297	1,7
Liljeholmen	7 979	43	359	8 381	17 657	2,1
Midsommarkransen	6 588	14	412	7 014	11 985	1,7
Mälarhöjden	402	1 087	14	1 503	4 353	2,9
Västberga	3 783	288	78	4 149	6 878	1,7
Brännkyrka	**20 411**	**4 675**	**1 348**	**26 434**	**55 745**	**2,1**
Fruängen	5 000	155	304	5 459	9 664	1,8
Herrängen	32	1 150	–	1 182	3 890	3,3
Liseberg	489	269	71	829	1 498	1,8
Långbro	1 407	1 426	209	3 042	7 627	2,5
Långsjö	72	864	–	936	3 015	3,2
Solberga	6 079	285	398	6 762	13 362	2,0
Västertorp	4 158	59	6	4 223	7 486	1,8
Älvsjö	161	209	352	722	1 460	2,0
Örby Slott	665	249	8	922	2 056	2,2
Östberga	2 348	9	–	2 357	5 687	2,4
Vantör	**22 055**	**3 077**	**985**	**26 117**	**53 556**	**2,1**
Bandhagen	3 970	108	88	4 166	7 236	1,7
Högdalen	5 276	303	160	5 739	10 361	1,8
Rågsved	5 100	–	297	5 397	11 629	2,2
Stureby	2 609	1 106	305	4 020	8 516	2,1
Örby	1 026	1 302	109	2 437	5 880	2,4
Hagsätra	4 074	258	26	4 358	9 934	2,3
Enskede	**20 632**	**1 772**	**919**	**23 323**	**42 662**	**1,8**
Enskedefältet	337	409	–	746	1 612	2,2
Enskede Gård	1 096	430	29	1 555	3 316	2,1
Gamla Enskede	3 701	926	485	5 112	10 682	2,1
Johanneshov	4 378	1	1	4 380	6 353	1,5
Årsta	11 120	6	404	11 530	20 699	1,8

forts.

6.8 Bostäder, folkmängd och personer per lägenhet distrikt- och stadsdelsvis 2023-12-31

Dwellings, room units, population and dwelling density by district and city district

	Lägenheter i			Totalt	Folk-mängd	Personer per lägenhet
	Flerbostadshus / övriga hus	Småhus	Special-bostäder			
Skarpnäck	**21 629**	**2 042**	**1 113**	**24 784**	**48 268**	**1,9**
Björkhagen	3 294	132	182	3 608	6 647	1,8
Enskededalen	550	543	135	1 228	2 766	2,3
Flaten	1	1	–	2	9	4,5
Hammarbyhöjden	6 137	17	222	6 376	10 685	1,7
Kärrtorp	2 664	15	416	3 095	5 658	1,8
Orhem	32	5	–	37	75	2,0
Skarpnäcks Gård	3 625	944	102	4 671	10 866	2,3
Bagarmossen	5 325	385	56	5 766	11 548	2,0
Skrubba	1	–	–	1	14	14,0
Farsta	**24 435**	**4 693**	**1 975**	**31 103**	**61 723**	**2,0**
Fagersjö	951	196	88	1 235	2 846	2,3
Farsta	6 944	544	288	7 776	15 851	2,0
Farsta Strand	2 236	324	265	2 825	5 506	1,9
Farstanäset	–	–	–	–	–	–
Gubbängen	2 997	224	100	3 321	6 045	1,8
Hökarängen	5 376	323	–	5 699	10 203	1,8
Larsboda	919	194	–	1 113	2 438	2,2
Sköndal	2 806	1 584	646	5 036	10 502	2,1
Svedmyra	1 311	359	122	1 792	3 503	2,0
Tallkrogen	895	945	466	2 306	4 829	2,1
Skärholmen	**12 894**	**1 978**	**1 333**	**16 205**	**37 463**	**2,3**
Bredäng	4 210	322	521	5 053	10 685	2,1
Sätra	2 694	533	308	3 535	7 686	2,2
Skärholmen	2 670	546	215	3 431	8 640	2,5
Vårberg	3 320	577	289	4 186	10 452	2,5
Västerort	**81 605**	**24 052**	**6 846**	**112 503**	**251 747**	**2,2**
Bromma	21 793	3 855	1 306	26 954	52 737	2,0
Abrahamsberg	2 074	–	1	2 075	3 498	1,7
Beckomberga	2 257	215	214	2 686	5 638	2,1
Blackeberg	4 618	119	445	5 182	8 993	1,7
Bromma Kyrka	56	770	36	862	2 688	3,1
Bällsta	30	240	–	270	827	3,1
Eneby	21	276	–	297	887	3,0
Mariehäll	4 691	173	23	4 887	10 417	2,1
Norra Ängby	591	1 537	528	2 656	6 154	2,3
Riksby	2 813	18	–	2 831	4 300	1,5
Södra Ängby	50	500	–	550	1 654	3,0
Ulvsunda Industriområde	1 872	1	1	1 874	3 244	1,7
Åkeshov	584	4	13	601	907	1,5
Åkeslund	2 136	2	45	2 183	3 530	1,6
Västerled	**9 147**	**4 122**	**704**	**13 973**	**30 068**	**2,2**
Alvik	908	42	–	950	1 531	1,6
Höglandet	111	369	1	481	1 381	2,9
Nockeby	639	602	211	1 452	3 319	2,3
Nockebyhov	842	430	351	1 623	3 331	2,1
Olovslund	1	191	–	192	601	3,1
Smedslätten	465	516	–	981	2 541	2,6
Stora Mossen	298	354	7	659	1 730	2,6
Traneberg	4 420	9	123	4 552	7 687	1,7
Ulvsunda	978	243	11	1 232	2 731	2,2
Ålsten	181	917	–	1 098	3 228	2,9
Äppelviken	304	449	–	753	1 988	2,6

forts.

6.8 Bostäder, folkmängd och personer per lägenhet distrikt- och stadsdelsvis 2023-12-31

Dwellings, room units, population and dwelling density by district and city district

	Lägenheter i			Totalt	Folk-mängd	Personer per lägenhet
	Flerbostadshus / övriga hus	Småhus	Special-bostäder			
Vällingby	**11 313**	**4 543**	**676**	**16 532**	**37 992**	**2,3**
Grimsta	2 154	58	40	2 252	4 822	2,1
Kälvesta	–	1 460	–	1 460	4 548	3,1
Nälsta	345	1 315	35	1 695	5 013	3,0
Råcksta	4 213	392	499	5 104	10 372	2,0
Vinsta	711	866	51	1 628	4 549	2,8
Vällingby	3 890	452	51	4 393	8 688	2,0
Spånga	**15 233**	**4 497**	**2 045**	**21 775**	**56 995**	**2,6**
Bromsten	1 469	1 067	9	2 545	6 588	2,6
Flysta	167	660	6	833	2 297	2,8
Lunda	–	33	–	33	165	5,0
Rinkeby	5 703	30	150	5 883	17 161	2,9
Solhem	1 414	2 033	16	3 463	9 148	2,6
Sundby	356	550	1 420	2 326	3 037	1,3
Tensta	6 124	124	444	6 692	18 599	2,8
Hässelby	**11 345**	**5 390**	**601**	**17 336**	**38 291**	**2,2**
Hässelby Gård	5 141	336	259	5 736	11 296	2,0
Hässelby Strand	4 551	30	27	4 608	8 093	1,8
Hässelby Villastad	1 653	5 024	315	6 992	18 902	2,7
Kista	**12 774**	**1 645**	**1 514**	**15 933**	**35 664**	**2,2**
Akalla	3 331	675	119	4 125	9 434	2,3
Husby	4 970	–	22	4 992	11 957	2,4
Kista	4 473	970	1 373	6 816	14 273	2,1
Hela staden	**440 830**	**45 712**	**30 278**	**516 820**	**988 943**	**1,9**

Källa: SCB/Sweco

6.9 Bostäder i flerbostadshus/övriga hus och småhus efter upplåtelseform/ägare och distrikt 2023-12-31

Dwellings in multi-dwelling and one- or two-dwelling buildings by form of tenure/ownership and district

	Upplåtelseform/ägare, antal					Andel, %				
	Allmännyttan	Övriga hyresrätter	Bostadsrätter	Äganderätt	Totalt[1]	Allmännyttan	Övriga hyresrätter	Bostadsrätter	Äganderätt	Totalt[1]
Inre staden	**13 362**	**54 747**	**133 326**	**515**	**201 950**	**6,6**	**27,1**	**66,0**	**0,3**	**100**
Gamla stan - City-området	**442**	**1 568**	**1 313**	**6**	**3 329**	**13,3**	**47,1**	**39,4**	**0,2**	**100**
Domkyrkodistriktet	442	1 568	1 313	6	3 329	13,3	47,1	39,4	0,2	100
Vasastadsområdet	**1 552**	**9 867**	**28 122**	**106**	**39 647**	**3,9**	**24,9**	**70,9**	**0,3**	**100**
Sankt Johannes	183	1 917	4 822	–	6 922	2,6	27,7	69,7	–	100
Adolf Fredrik	166	1 345	3 496	–	5 007	3,3	26,9	69,8	–	100
Gustav Vasa	522	2 374	5 628	10	8 534	6,1	27,8	65,9	0,1	100
Sankt Matteus	681	4 231	14 176	96	19 184	3,5	22,1	73,9	0,5	100
Östermalmsområdet	**1 518**	**12 240**	**31 109**	**61**	**44 928**	**3,4**	**27,2**	**69,2**	**0,1**	**100**
Engelbrekt	1 024	3 119	9 097	44	13 284	7,7	23,5	68,5	0,3	100
Hedvig Eleonora	67	2 160	5 055	3	7 285	0,9	29,6	69,4	0,0	100
Oscar	427	6 961	16 957	14	24 359	1,8	28,6	69,6	0,1	100
Kungsholmsområdet	**1 399**	**10 595**	**30 131**	**335**	**42 460**	**3,3**	**25,0**	**71,0**	**0,8**	**100**
Kungsholmen	52	2 742	9 425	–	12 219	0,4	22,4	77,1	–	100
Sankt Göran	1 332	6 205	17 155	65	24 757	5,4	25,1	69,3	0,3	100
Essinge	15	1 648	3 551	270	5 484	0,3	30,1	64,8	4,9	100
Södermalmsområdet	**8 451**	**20 477**	**42 651**	**7**	**71 586**	**11,8**	**28,6**	**59,6**	**0,0**	**100**
Maria Magdalena	1 409	2 416	6 905	–	10 730	13,1	22,5	64,4	–	100
Högalid	2 476	5 005	11 790	2	19 273	12,8	26,0	61,2	0,0	100
Katarina	2 089	7 515	10 682	5	20 291	10,3	37,0	52,6	0,0	100
Sofia	2 477	5 541	13 274	–	21 292	11,6	26,0	62,3	–	100
Yttre staden	**59 423**	**63 845**	**120 876**	**40 447**	**284 592**	**20,9**	**22,4**	**42,5**	**14,2**	**100**
Söderort	**39 688**	**37 952**	**82 371**	**18 924**	**178 935**	**22,2**	**21,2**	**46,0**	**10,6**	**100**
Hägersten	5 436	8 018	22 625	2 563	38 642	14,1	20,7	58,6	6,6	100
Brännkyrka	5 072	3 461	12 056	4 497	25 086	20,2	13,8	48,1	17,9	100
Vantör	5 528	7 821	9 051	2 732	25 132	22,0	31,1	36,0	10,9	100
Enskede	3 380	4 555	12 742	1 727	22 404	15,1	20,3	56,9	7,7	100
Skarpnäck	6 224	3 457	12 339	1 651	23 671	26,3	14,6	52,1	7,0	100
Farsta	10 569	4 528	10 243	3 788	29 128	36,3	15,5	35,2	13,0	100
Skärholmen	3 479	6 112	3 315	1 966	14 872	23,4	41,1	22,3	13,2	100
Västerort	**19 735**	**25 893**	**38 505**	**21 523**	**105 657**	**18,7**	**24,5**	**36,4**	**20,4**	**100**
Bromma	2 954	5 656	13 427	3 611	25 648	11,5	22,1	52,4	14,1	100
Västerled	642	3 077	5 689	3 861	13 269	4,8	23,2	42,9	29,1	100
Vällingby	3 727	3 228	4 801	4 100	15 856	23,5	20,4	30,3	25,9	100
Spånga	5 775	6 302	3 453	4 199	19 730	29,3	31,9	17,5	21,3	100
Hässelby	3 296	4 966	3 378	5 095	16 735	19,7	29,7	20,2	30,4	100
Kista	3 341	2 664	7 757	657	14 419	23,2	18,5	53,8	4,6	100
Hela staden	**72 785**	**118 592**	**254 202**	**40 962**	**486 542**	**15,0**	**24,4**	**52,2**	**8,4**	**100**

Källa: SCB/Sweco

1 Inklusive uppgift saknas.

6.10 Bostäder i kommunala bolag 2022 och 2023

Municipal housing companies

	2023				2022	Differens
	Inre staden	Söder-ort	Väster-ort	Hela staden		
Familjebostäder, AB[1]	3 301	15 128	2 874	21 303	20 948	355
Stockholmshem, AB	5 355	18 541	4 325	28 221	28 195	26
Svenska Bostäder AB[2]	7 926	7 258	13 279	28 463	28 076	387
Micasa Fastigheter, AB	2 264	2 492	1 638	6 394	6 321	73
Totalt	**18 846**	**43 419**	**22 116**	**84 381**	**83 540**	**841**

Källa: Uppgifter hämtas från respektive företag.
1 Inklusive dotterbolag med lägenheter i Söderort.
2 Inklusive Stadsholmen. I årets tabell resovisas Stadsholmens 1 637 lägenheter fördelat per storområde, tidigare år redoivsades Stadsholmens samtliga lägenheter med Inre staden.

6.11 Hyreslägenheter och genomsnittlig årshyra efter lägenhetsstorlek 2024

Rented dwellings and mean rent by size of dwelling

	Lägenhetsstorlek				
	1 rum	2 rum	3 rum	4+ rum	Totalt
Yta per lägenhet, m²					
Inre staden	36	58	82	114	63
Söderort	35	55	75	96	63
Västerort	36	57	75	97	65
Hela staden	**35**	**57**	**77**	**103**	**64**
Årshyra, kr per lägenhet					
Inre staden	77 715	104 784	141 933	183 067	115 735
Söderort	66 171	89 466	111 497	138 911	99 516
Västerort	61 380	88 662	107 624	134 089	97 171
Hela staden	**71 391**	**93 830**	**118 880**	**152 761**	**104 551**
Årshyra, kr per m²					
Inre staden	2 087	1 806	1 810	1 599	1 806
Söderort	1 993	1 614	1 485	1 478	1 568
Västerort	1 818	1 573	1 432	1 335	1 488
Hela staden	**2 014**	**1 663**	**1 563**	**1 489**	**1 630**

Källa: SCB/Sweco
Anm. Uppgifterna är grundade på ett urval ur undersökningen Hyror i bostadslägenheter (HIB) 2024 som specialbearbetats för Stockholm. Under år 2016 genomgick HIB omfattande förändringar beträffande urval, mätning och redovisning. En förändring är att redovisningen sker efter rum oavsett kök/kokvrå/kokskåp istället för som tidigare när lägenheter utan kök och lägenheter med kokskåp redovisades i en egen kategori.

6.12 Genomsnittlig bostadsyta i hyreslägenheter efter stadsområde och nybyggnadsår 2024

Rented dwellings by year of construction

	Nybyggnadsår							
	-1940	1941 -1960	1961 -1980	1981 -2000	2001 -2010	2011 -2020	2021-	Totalt
Yta per lägenhet, m²								
Inre staden	60	55	70	78	71	69	69	63
Söderort	51	59	74	76	69	63	56	63
Västerort	52	59	71	77	67	67	61	65
Hela staden	58	59	72	77	70	66	59	64

Källa: SCB/Sweco

Anm. Uppgifterna är grundade på ett urval ur undersökningen Hyror i bostadslägenheter (HIB) 2024 som specialbearbetats för Stockholm. Under år 2016 genomgick HIB omfattande förändringar beträffande urval, mätning och redovisning. En förändring är att värdeår ersätts av nybyggnadsår.

6.13 Genomsnittlig årshyra i hyreslägenheter efter stadsområde och nybyggnadsår 2024

Mean rent in rented dwellings by year of construction

	-1960	1961-	Totalt
Årshyra, kr per lägenhet			
Inre staden	108 674	132 612	115 735
Söderort	88 965	113 998	99 516
Västerort	86 128	105 118	97 171
Hela staden	**96 700**	**115 549**	**104 551**
Årshyra, kr per m²			
Inre staden	1 763	1 897	1 806
Söderort	1 505	1 641	1 568
Västerort	1 495	1 484	1 488
Hela staden	**1 614**	**1 650**	**1 630**

Källa: SCB/Sweco

Anm. Uppgifterna är grundade på ett urval ur undersökningen Hyror i bostadslägenheter (HIB) 2024 som specialbearbetats för Stockholm. Under år 2016 genomgick HIB omfattande förändringar beträffande urval, mätning och redovisning. En förändring var att nybyggnadsår ersätter värdeår, i denna tabell redovisas reducerad byggårskategori på grund av litet urval.

6.14 Hyreslägenheter och genomsnittlig årshyra efter nybyggnadsår och lägenhetsstorlek 2024

Rented dwellings and mean rent by year of valuation and size of dwelling

	Lägenhetsstorlek				
	1 rum	2 rum	3 rum	4+ rum	Totalt
Yta per lägenhet, m²					
-1940	36	57	82	123	58
1941-1960	33	55	72	95	59
1961-1980	37	60	80	101	72
1981-2000	43	62	81	104	77
2001-2010	40	59	76	96	70
2011-2020	35	52	75	95	66
2021-	30	49	75	94	59
Samtliga	**35**	**57**	**77**	**103**	**64**
Årshyra, kr per lägenhet					
-1940	75 618	98 594	128 390	. .	105 350
1941-1960	65 211	85 964	101 191	125 694	90 128
1961-1980	56 203	86 100	111 131	124 818	98 097
1981-2000	. .	91 477	123 076	151 473	117 960
2001-2010	. .	121 852	146 381	. .	134 485
2011-2020	. .	124 419	169 991	. .	148 264
2021-	. .	123 620	. .	. .	136 959
Samtliga	**71 391**	**93 830**	**118 880**	**152 761**	**104 551**
Årshyra, kr per m²					
-1940	2 068	1 737	1 703	. .	1 755
1941-1960	1 899	1 568	1 412	1 282	1 507
1961-1980	1 590	1 449	1 378	1 255	1 386
1981-2000	. .	1 549	1 547	1 431	1 510
2001-2010	. .	2 072	1 975	. .	2 007
2011-2020	. .	2 304	2 276	. .	2 211
2021-	. .	2 493	. .	. .	2 404
Samtliga	**2 014**	**1 663**	**1 563**	**1 489**	**1 630**

Källa: SCB/Sweco

Anm. Uppgifterna är grundade på ett urval ur undersökningen Hyror i bostadslägenheter 2024 som specialbearbetats för Stockholm. Jämfört med tidigare redovisas nya rumskategorier sedan 2017 vilket innebär att redovisningen sker efter rum oavsett kök/kokvrå/kokskåp samt nybyggnadsår som ersatt tidigare värdeår.

6.15 Byggnader per distrikt 2023-12-31

Buildings

	Lantbruks-enhet	Småhus	Flerbo-stadshus[1]	Lokal-hus	Industri-enheter	Special-enheter[2]	Uppgift saknas	Totalt
Inre staden	**–**	**658**	**7 630**	**1 515**	**285**	**1 008**	**2**	**11 099**
Gamla stan-Cityområdet	**–**	**5**	**389**	**310**	**10**	**138**	**–**	**852**
Domkyrkodistrikt	–	5	389	310	10	138	–	852
Vasastadsområdet	**–**	**3**	**1 674**	**187**	**5**	**129**	**–**	**1 998**
Sankt Johannes	–	1	305	55	2	25	–	388
Adolf Fredrik	–	1	277	95	.	20	–	393
Gustav Vasa	–	1	361	7	.	53	–	422
Sankt Matteus	–	.	731	30	3	31	–	795
Östermalmsområdet	**–**	**81**	**2 001**	**682**	**151**	**263**	**1**	**3 179**
Engelbrekt	–	44	644	286	100	130	1	1 205
Hedvig Eleonora	–	2	389	59	5	32	–	487
Oscar	–	35	968	337	46	101	–	1 487
Kungsholmsområdet	**–**	**326**	**1 282**	**112**	**52**	**167**	**1**	**1 940**
Kungsholmen	–	2	444	31	12	65	–	554
Sankt Göran	–	12	573	66	32	91	1	775
Essinge	–	312	265	15	8	11	–	611
Södermalmsområdet	**–**	**243**	**2 284**	**224**	**67**	**311**	**–**	**3 130**
Maria Magdalena	–	10	475	31	15	33	–	565
Högalid	–	132	555	65	18	114	–	884
Katarina	–	19	686	54	5	66	–	830
Sofia	–	82	568	74	29	98	–	851
Yttre staden	**4**	**44 989**	**9 539**	**1 045**	**1 233**	**2 537**	**37**	**59 383**
Söderort	**4**	**21 199**	**6 155**	**610**	**688**	**1 482**	**27**	**30 165**
Hägersten	–	2 516	1 335	136	165	230	–	4 382
Brännkyrka	4	4 681	830	55	82	196	1	5 849
Vantör	–	2 899	729	45	170	159	24	4 026
Enskede	–	1 771	919	58	69	190	1	3 008
Skarpnäck	–	3 209	1 008	64	63	163	1	4 508
Farsta	–	4 075	897	195	65	401	–	5 633
Skärholmen	–	2 048	437	57	74	143	–	2 759
Västerort	**–**	**23 790**	**3 384**	**435**	**545**	**1 055**	**10**	**29 218**
Bromma	–	4 552	1 014	100	120	236	1	6 023
Västerled	–	4 078	634	85	30	123	–	4 950
Vällingby	–	4 268	428	54	94	122	–	4 965
Spånga	–	4 513	606	69	186	208	–	5 582
Hässelby	–	5 455	353	27	52	164	8	6 059
Kista	–	924	349	100	63	202	1	1 639
Hela staden	**4**	**45 647**	**17 169**	**2 560**	**1 518**	**3 545**	**39**	**70 482**

Källa: Lantmäteriet/Sweco

Anm. Byggnadstypen avser i huvudsak typkoden för varje specifik byggnad. I de fall typkod saknas för en byggnad avser byggnadstypen typkoden för den största taxerade enheten för den fastighet byggnaden tillhör. Fr.o.m. år 2011 ingår ej byggnader som har byggnadsändamål ekonomibyggnad, komplementbyggnad och övrig byggnad. Detta omfattar drygt 18 000 byggnader (ca 12 000 småhus).

1 Byggnader som innehåller både bostäder och lokaler.

2 Institutionsbyggnader som t ex skolor, vårdinrättningar, offentliga byggnader etc.

Byggnads-verksamhet

Construction

Kommentar till tabellerna

Från och med år 2020 gäller ny definition för färdigställd nyproduktion. Enligt denna definition anses ett projekt vara färdigställt när det finns ett slutbesked eller interimistiskt slutbesked som möjliggör att samtliga lägenheter får tas i bruk. Enligt tidigare definition ansågs projektet färdigställt den månad då minst 75 % av lägenheterna var inflyttningsklara. Före inflyttningsmånaden redovisas både hus och lägenheter som varande under byggnad.

Tidpunkten för påbörjande av ett hus är den månad då de egentliga byggnadsarbetena anses påbörjade, dvs då gjutning av källargolv eller bottenplatta för källarlösa hus påbörjats.

Ovanstående definitioner har fastställts av Statistiska centralbyrån och gäller för samtliga kommuner i hela landet.

Ombyggnader redovisas som färdigställda när det finns ett slutbesked eller interimistiskt slutbesked som möjliggör att samtliga lägenheter får tas i bruk. I de tabeller som redovisar tillkommande lägenheter genom ombyggnation inkluderas även ett mindre antal tillkommande lägenheter i småhus och lokalhus för att fånga det totala antalet tillkommande lägenheter genom ombyggnation.

Rivningar av hus rapporteras efter faktiskt påbörjande av rivningsarbeten (i vissa fall dock först efter rivningens avslutande).

En mer utförlig beskrivning av definitioner och förkortningar finns i ingressen till kapitlet Bostäder.

Den 29 maj 2013 beslutade Riksdagen att folkbokföring inte ska ske i församling inom Svenska kyrkan. I stället ska folkbokföring ske på lägenhet, fastighet och kommun. En ny indelning, kallad distrikt, har införts i SCB:s register över totalbefolkningen (RTB). Indelningen motsvarar församlingarna som de såg ut till och med 1999, då Svenska kyrkan skildes från staten. De personer som saknar adress redovisas som en restpost på kommunen. Det är personer med skyddad adress, personer som är i utlandstjänst för offentliga och privata arbetsgivare eller av annan anledning saknar känd hemvist.

7.1 Nybyggda bostäder efter storlek 2020-2023

Dwellings completed by size

	Lägenhetsstorlek								Rums-enheter
	1+ r 1+ rkv	1 rk	2 rk	3 rk	4 rk	5 rk	6+ rk	Totalt	
Inre staden									
2020	–	161	283	345	245	65	12	1 111	4 250
2021	24	685	301	120	62	10	–	1 202	3 147
2022	184	263	127	46	32	4	1	657	1 468
2023	155	512	538	381	318	65	7	1 976	6 346
Söderort									
2020	–	791	725	292	161	6	4	1 979	5 797
2021	12	517	472	350	164	11	17	1 543	4 881
2022	–	741	883	471	375	82	30	2 582	8 594
2023	–	586	678	437	272	42	19	2 034	6 701
Västerort									
2020	–	274	459	198	151	25	31	1 138	3 841
2021	–	837	467	302	175	68	9	1 858	5 631
2022	90	1	62	63	23	22	10	271	856
2023	–	780	150	139	106	52	6	1 233	3 451
Hela staden									
2020	–	1 226	1 467	835	557	96	47	4 228	13 888
2021	36	2 039	1 240	772	401	89	26	4 603	13 659
2022	274	1 005	1 072	580	430	108	41	3 510	10 918
2023	155	1 878	1 366	957	696	159	32	5 243	16 498

Källa: Stockholms stad/Sweco

7.2 Nybyggda bostäder efter storlek och distrikt samt stadsområden 2023

Dwellings completed by size

	Lägenhetsstorlek								Rumsenheter	
	utan kök	1 rk	2 rk	3 rk	4 rk	5 rk	6+ rk	Totalt	Totalt	per lgh
Inre staden	**155**	**512**	**538**	**381**	**318**	**65**	**7**	**1 976**	**6 346**	**3,21**
Gamla stan - Cityområdet	**–**	**3**	**7**	**1**	**–**	**–**	**–**	**11**	**31**	**2,82**
Domkyrkodistrikt	–	3	7	1	–	–	–	11	31	2,82
Vasastadsområdet	**–**	**90**	**295**	**132**	**141**	**39**	**4**	**701**	**2 560**	**3,65**
Sankt Matteus	–	90	295	132	141	39	4	701	2 560	3,65
Östermalmsområdet	**145**	**329**	**65**	**44**	**41**	**15**	**3**	**642**	**1 490**	**2,32**
Engelbrekt	145	319	34	10	11	6	–	525	1 016	1,94
Oscar	–	10	31	34	30	9	3	117	474	4,05
Kungsholmsområdet	**–**	**12**	**78**	**68**	**58**	**8**	**–**	**224**	**868**	**3,88**
Sankt Göran	–	12	78	66	58	8	–	222	860	3,87
Essinge	–	–	–	2	–	–	–	2	8	4,00
Södermalmsområdet	**10**	**78**	**93**	**136**	**78**	**3**	**–**	**398**	**1 397**	**3,51**
Högalid	10	11	–	–	–	–	–	21	32	1,52
Sofia	–	67	93	136	78	3	–	377	1 365	3,62
Yttre staden	**–**	**1 366**	**828**	**576**	**378**	**94**	**25**	**3 267**	**10 152**	**3,11**
Söderort	**–**	**586**	**678**	**437**	**272**	**42**	**19**	**2 034**	**6 701**	**3,29**
Hägersten	–	21	264	106	77	18	1	487	1 758	3,61
Brännkyrka	–	82	184	108	85	8	1	468	1 628	3,48
Vantör	–	1	12	14	11	–	1	39	157	4,03
Skarpnäck	–	398	69	12	13	8	–	500	1 164	2,33
Farsta	–	38	98	122	63	4	15	340	1 302	3,83
Skärholmen	–	46	51	75	23	4	1	200	692	3,46
Västerort	**–**	**780**	**150**	**139**	**106**	**52**	**6**	**1 233**	**3 451**	**2,80**
Bromma	–	14	102	119	88	32	5	360	1 477	4,10
Västerled	–	7	11	20	12	–	–	50	187	3,74
Spånga	–	505	35	–	4	2	1	547	1 155	2,11
Hässelby	–	83	–	–	2	9	–	94	230	2,45
Kista	–	171	2	–	–	9	–	182	402	2,21
Hela staden	**155**	**1 878**	**1 366**	**957**	**696**	**159**	**32**	**5 243**	**16 498**	**3,15**

Källa: Stockholms stad/Sweco

7.3 Nybyggda bostäder distrikt- och stadsdelsvis 2019-2023

Dwellings completed

	Lägenheter					Rumsenheter				
	2019	2020	2021	2022	2023	2019	2020	2021	2022	2023
Inre staden	**1 746**	**1 111**	**1 202**	**657**	**1 976**	**6 393**	**4 250**	**3 147**	**1 468**	**6 346**
Gamla stan - City-området	**–**	**–**	**–**	**–**	**11**	**–**	**–**	**–**	**–**	**31**
Domkyrkodistrikt	–	–	–	–	11	–	–	–	–	31
Jakob	–	–	–	–	11	–	–	–	–	31
Vasastadsområdet	**567**	**316**	**128**	**111**	**701**	**1 811**	**1 113**	**320**	**392**	**2 560**
Gustav Vasa	42	–	–	–	–	123	–	–	–	–
Gustav Vasa	42	–	–	–	–	123	–	–	–	–
Sankt Matteus	**525**	**316**	**128**	**111**	**701**	**1 688**	**1 113**	**320**	**392**	**2 560**
Västra Matteus	525	316	128	111	701	1 688	1 113	320	392	2 560
Östermalmsområdet	**517**	**385**	**735**	**422**	**642**	**1 947**	**1 574**	**1 644**	**690**	**1 490**
Engelbrekt	402	103	735	422	525	1 559	429	1 644	690	1 016
Engelbrekts k:a	–	–	–	–	28	–	–	–	–	129
Tekniska Högskolan	–	–	235	224	309	–	–	526	339	506
Universitetet	–	–	452	198	188	–	–	937	351	381
Hjorthagen-Värtahamnen	402	103	48	–	–	1 559	429	181	–	–
Stockholms Oscar	**115**	**282**	**–**	**–**	**117**	**388**	**1 145**	**–**	**–**	**474**
Oscars k:a	–	–	–	–	1	–	–	–	–	2
Djurgården	1	–	–	–	–	8	–	–	–	–
Gärdet	114	282	–	–	116	380	1 145	–	–	472
Kungsholmsområdet	**1**	**182**	**–**	**1**	**224**	**5**	**699**	**–**	**4**	**868**
Sankt Göran	–	182	–	–	222	–	699	–	–	860
Stadshagen	–	–	–	–	222	–	–	–	–	860
Kristineberg	–	182	–	–	–	–	699	–	–	–
Essinge	**1**	**–**	**–**	**1**	**2**	**5**	**–**	**–**	**4**	**8**
Stora Essingen	1	–	–	1	2	5	–	–	4	8
Södermalmsområdet	**661**	**228**	**339**	**123**	**398**	**2 630**	**864**	**1 183**	**382**	**1 397**
Högalid	**–**	**–**	**131**	**–**	**21**	**–**	**–**	**402**	**–**	**32**
Mellersta Högalid	–	–	131	–	21	–	–	402	–	32
Katarina	**90**	**–**	**129**	**–**	**–**	**347**	**–**	**503**	**–**	**–**
Västra Katarina	90	–	129	–	–	347	–	503	–	–
Sofia	**571**	**228**	**79**	**123**	**377**	**2 283**	**864**	**278**	**382**	**1 365**
Norra Sofia	21	–	–	–	–	61	–	–	–	–
Södra Sofia	–	–	–	–	377	–	–	–	–	1 365
Södra Hammarbyhamnen	550	228	79	123	–	2 222	864	278	382	–
Yttre staden	**3 806**	**3 117**	**3 401**	**2 853**	**3 267**	**13 038**	**9 638**	**10 512**	**9 450**	**10 152**
Söderort	**2 779**	**1 979**	**1 543**	**2 582**	**2 034**	**10 118**	**5 797**	**4 881**	**8 594**	**6 701**
Hägersten	**805**	**454**	**477**	**577**	**487**	**2 989**	**1 333**	**1 753**	**1 999**	**1 758**
Gröndal	73	75	–	–	–	270	153	–	–	–
Hägersten	10	1	16	1	4	20	3	70	6	17
Hägerstensåsen	179	148	143	61	–	575	495	492	153	–
Liljeholmen	543	–	314	356	241	2 124	–	1 176	1 262	998
Midsommarkransen	–	41	4	159	37	–	133	15	578	139
Mälarhöjden	–	1	–	–	1	–	8	–	–	7
Västberga	–	188	–	–	204	–	541	–	–	597

forts.

7.3 Nybyggda bostäder distrikt- och stadsdelsvis 2019-2023

Dwellings completed

	Lägenheter					Rumsenheter				
	2019	2020	2021	2022	2023	2019	2020	2021	2022	2023
Brännkyrka	**560**	**67**	**8**	**345**	**468**	**2 125**	**141**	**50**	**1 374**	**1 628**
Fruängen	45	–	–	–	–	160	–	–	–	–
Herrängen	12	1	5	6	1	76	4	32	40	3
Långbro	–	1	1	–	1	–	7	8	–	7
Långsjö	–	–	–	16	–	–	–	–	90	–
Solberga	503	65	–	311	396	1 889	130	–	1 172	1 383
Älvsjö	–	–	2	–	32	–	–	10	–	108
Örby Slott	–	–	–	12	–	–	–	–	72	–
Östberga	–	–	–	–	38	–	–	–	–	127
Vantör	**328**	**255**	**276**	**385**	**39**	**1 148**	**822**	**996**	**1 194**	**157**
Bandhagen	–	158	84	84	35	–	537	225	213	137
Högdalen	135	–	86	162	–	499	–	371	599	–
Rågsved	70	–	–	108	–	248	–	–	277	–
Stureby	73	96	–	–	3	291	277	–	–	12
Örby	–	1	4	31	1	–	8	24	105	8
Hagsätra	50	–	102	–	–	110	–	376	–	–
Enskede	**196**	**144**	**96**	**499**	**–**	**751**	**491**	**192**	**1 577**	**–**
Enskedefältet	–	–	–	158	–	–	–	–	318	–
Enskede Gård	196	–	–	–	–	751	–	–	–	–
Årsta	–	144	96	341	–	–	491	192	1 259	–
Skarpnäck	**344**	**110**	**–**	**202**	**500**	**1 283**	**420**	**–**	**499**	**1 164**
Björkhagen	–	–	–	166	–	–	–	–	352	–
Enskededalen	–	–	–	–	2	–	–	–	–	10
Hammarbyhöjden	268	–	–	6	72	1 001	–	–	36	208
Kärrtorp	–	110	–	30	426	–	420	–	111	946
Bagarmossen	76	–	–	–	–	282	–	–	–	–
Farsta	**231**	**949**	**686**	**299**	**340**	**803**	**2 590**	**1 890**	**1 026**	**1 302**
Fagersjö	2	–	–	–	–	10	–	–	–	–
Farsta	–	13	374	234	324	–	56	1 019	814	1 192
Farsta Strand	10	–	92	–	1	50	–	320	–	5
Gubbängen	–	97	–	–	–	–	211	–	–	–
Hökarängen	1	455	84	46	–	7	1 401	168	92	–
Larsboda	–	–	1	19	–	–	–	5	120	–
Sköndal	54	178	135	–	15	280	490	378	–	105
Svedmyra	66	–	–	–	–	260	–	–	–	–
Tallkrogen	98	206	–	–	–	196	432	–	–	–
Skärholmen	**315**	**–**	**–**	**275**	**200**	**1 019**	**–**	**–**	**925**	**692**
Bredäng	215	–	–	–	199	732	–	–	–	684
Sätra	100	–	–	64	–	287	–	–	200	–
Vårberg	–	–	–	211	1	–	–	–	725	8
Västerort	**1 027**	**1 138**	**1 858**	**271**	**1 233**	**2 920**	**3 841**	**5 631**	**856**	**3 451**
Bromma	**252**	**244**	**810**	**14**	**360**	**524**	**870**	**2 724**	**89**	**1 477**
Abrahamsberg	–	–	–	–	60	–	–	–	–	312
Beckomberga	–	–	72	–	–	–	–	281	–	–
Blackeberg	–	–	95	–	–	–	–	377	–	–
Bromma Kyrka	5	5	3	2	2	30	26	11	15	4
Bällsta	–	–	1	11	1	–	–	4	66	7
Mariehäll	–	239	505	1	1	–	844	1 783	8	6
Norra Ängby	247	–	134	–	5	494	–	268	–	34
Ulvsunda Industriområde	–	–	–	–	291	–	–	–	–	1 114

forts.

7.3 Nybyggda bostäder distrikt- och stadsdelsvis 2019-2023

Dwellings completed

	Lägenheter					Rumsenheter				
	2019	2020	2021	2022	2023	2019	2020	2021	2022	2023
Västerled	**137**	**98**	**54**	**157**	**50**	**526**	**383**	**289**	**612**	**187**
Höglandet	–	4	–	–	–	–	20	–	–	–
Nockeby	–	30	–	114	–	–	125	–	417	–
Nockebyhov	–	26	25	–	–	–	112	117	–	–
Smedslätten	2	–	2	–	–	12	–	12	–	–
Stora Mossen	90	–	–	–	–	352	–	–	–	–
Traneberg	–	37	25	–	50	–	120	145	–	187
Ulvsunda	45	–	1	–	–	162	–	8	–	–
Ålsten	–	1	1	1	–	–	6	7	9	–
Äppelviken	–	–	–	42	–	–	–	–	186	–
Vällingby	**169**	**114**	**36**	**2**	**–**	**522**	**416**	**216**	**14**	**–**
Grimsta	–	113	–	–	–	–	409	–	–	–
Kälvesta	–	–	–	1	–	–	–	–	8	–
Nälsta	17	1	–	1	–	86	7	–	6	–
Råcksta	152	–	36	–	–	436	–	216	–	–
Spånga	**215**	**285**	**470**	**94**	**547**	**688**	**925**	**1 291**	**113**	**1 155**
Bromsten	5	8	–	–	11	27	28	–	–	28
Flysta	3	–	1	1	1	18	–	7	7	6
Rinkeby	88	272	–	90	–	322	874	–	90	–
Solhem	114	3	5	1	3	289	19	28	7	18
Sundby	5	2	292	2	532	32	4	613	9	1 103
Tensta	–	–	172	–	–	–	–	643	–	–
Hässelby	**250**	**248**	**1**	**3**	**94**	**636**	**805**	**7**	**19**	**230**
Hässelby Strand	161	37	–	–	–	359	90	–	–	–
Hässelby Villastad	89	211	1	3	94	277	715	7	19	230
Kista	**4**	**149**	**487**	**1**	**182**	**24**	**442**	**1 104**	**9**	**402**
Kista	4	149	487	1	182	24	442	1 104	9	402
Hela staden	**5 552**	**4 228**	**4 603**	**3 510**	**5 243**	**19 431**	**13 888**	**13 659**	**10 918**	**16 498**

Källa: Stockholms stad/Sweco

Anm. Tabellen upptar endast stadsdelar/redovisningsområden där bostadsbyggnadsverksamhet redovisats.

7.4 Nybyggda bostäder efter storlek och upplåtelseform 2023

Dwellings completed by size and form of tenure

	Lägenhetsstorlek								Rums-enheter
	1+ r 1+ rkv	1 rk	2 rk	3 rk	4 rk	5 rk	6+ rk	Totalt	
Småhus	**–**	**12**	**1**	**3**	**12**	**14**	**25**	**67**	**361**
Upplåtelseform									
Hyresrätt	–	11	1	2	4	8	15	41	206
Bostadsrätt	–	–	–	–	2	–	–	2	10
Äganderätt	–	1	–	1	6	6	10	24	145
Flerbostadshus	**155**	**1 866**	**1 365**	**954**	**684**	**145**	**7**	**5 176**	**16 137**
Upplåtelseform									
Hyresrätt	–	316	736	507	414	85	3	2 061	7 469
Bostadsrätt	155	1 487	523	412	251	54	1	2 883	7 932
Ägarlägenhet	–	63	106	35	19	6	3	232	736
Totalt	**155**	**1 878**	**1 366**	**957**	**696**	**159**	**32**	**5 243**	**16 498**

Källa: Stockholms stad/Sweco

7.5 Nybyggda bostäder efter hustyp och upplåtelseform distrikt- och stadsdelsvis 2023

Dwellings completed by type of building and form of tenure

	Inflyttningsfärdiga nybyggda lägenheter						
	Småhus	Flerbostadshus	Totalt	Upplåtelseform			
				Hyresrätt	Bostadsrätt	Äganderätt	Ägarlägenhet
Inre staden	**3**	**1 973**	**1 976**	**931**	**882**	**–**	**163**
Gamla stan - City-området	**–**	**11**	**11**	**11**	**–**	**–**	**–**
Domkyrkodistrikt	**–**	**11**	**11**	**11**	**–**	**–**	**–**
Jakob	–	11	11	11	–	–	–
Vasastadsområdet	**–**	**701**	**701**	**128**	**475**	**–**	**98**
Sankt Matteus	**–**	**701**	**701**	**128**	**475**	**–**	**98**
Västra Matteus	–	701	701	128	475	–	98
Östermalmsområdet	**1**	**641**	**642**	**497**	**145**	**–**	**–**
Engelbrekt	**–**	**525**	**525**	**497**	**28**	**–**	**–**
Engelbrekts k:a	–	28	28	–	28	–	–
Tekniska Högskolan	–	309	309	309	–	–	–
Universitetet	–	188	188	188	–	–	–
Oscar	**1**	**116**	**117**	**–**	**117**	**–**	**–**
Gärdet	–	116	116	–	116	–	–
Oscars k:a	1	–	1	–	1	–	–
Kungsholmsområdet	**2**	**222**	**224**	**157**	**2**	**–**	**65**
Essinge	2	–	2	–	2	–	–
Stora Essingen	2	–	2	–	2	–	–
Sankt Göran	–	222	222	157	–	–	65
Stadshagen	–	222	222	157	–	–	65
Södermalmsområdet	**–**	**398**	**398**	**138**	**260**	**–**	**–**
Högalid	–	21	21	21	–	–	–
Mellersta Högalid	–	21	21	21	–	–	–
Sofia	**–**	**377**	**377**	**117**	**260**	**–**	**–**
Södra Sofia	**–**	**377**	**377**	**117**	**260**	**–**	**–**
Yttre staden	**64**	**3 203**	**3 267**	**1 954**	**1 220**	**24**	**69**
Söderort	**30**	**2004**	**2034**	**1182**	**774**	**9**	**69**
Hägersten	**5**	**482**	**487**	**157**	**325**	**5**	**–**
Hägersten	4	–	4	–	–	4	–
Liljeholmen	–	241	241	157	84	–	–
Midsommarkransen	–	37	37	–	37	–	–
Mälarhöjden	1	–	1	–	–	1	–
Västberga	–	204	204	–	204	–	–
Brännkyrka	**2**	**466**	**468**	**182**	**216**	**1**	**69**
Herrängen	1	–	1	–	1	–	–
Långbro	1	–	1	–	–	1	–
Solberga	–	396	396	144	183	–	69
Älvsjö	–	32	32	–	32	–	–
Östberga	–	38	38	38	–	–	–
Vantör	**4**	**35**	**39**	**35**	**3**	**1**	**–**
Bandhagen	–	35	35	35	–	–	–
Stureby	3	–	3	–	3	–	–
Örby	1	–	1	–	–	1	–

forts.

7.5 Nybyggda bostäder efter hustyp och upplåtelseform distrikt- och stadsdelsvis 2023

Dwellings completed by type of building and form of tenure

	Inflyttningsfärdiga nybyggda lägenheter						
	Småhus	Flerbostadshus	Totalt	Upplåtelseform			
				Hyresrätt	Bostadsrätt	Äganderätt	Ägarlägenhet
Skarpnäck	**2**	**498**	**500**	**428**	**72**	**–**	**–**
Enskededalen	2	–	2	2	–	–	–
Hammarbyhöjden	–	72	72	–	72	–	–
Kärrtorp	–	426	426	426	–	–	–
Farsta	**16**	**324**	**340**	**324**	**15**	**1**	**–**
Farsta	–	324	324	324	–	–	–
Farsta Strand	1	–	1	–	–	1	–
Sköndal	15	–	15	–	15	–	–
Skärholmen	**1**	**199**	**200**	**56**	**143**	**1**	**–**
Bredäng	–	199	199	56	143	–	–
Vårberg	1	–	1	–	–	1	–
Västerort	**34**	**1199**	**1233**	**772**	**446**	**15**	**–**
Bromma	**9**	**351**	**360**	**–**	**353**	**7**	**–**
Abrahamsberg	–	60	60	–	60	–	–
Bromma Kyrka	2	–	2	–	2	–	–
Bällsta	1	–	1	–	–	1	–
Mariehäll	1	–	1	–	–	1	–
Norra Ängby	5	–	5	–	–	5	–
Ulvsunda Industriområde	–	291	291	–	291	–	–
Västerled	**–**	**50**	**50**	**50**	**–**	**–**	**–**
Traneberg	–	50	50	50	–	–	–
Spånga	**7**	**540**	**547**	**540**	**–**	**7**	**–**
Bromsten	2	9	11	9	–	2	–
Flysta	1	–	1	–	–	1	–
Solhem	3	–	3	–	–	3	–
Sundby	1	531	532	531	–	1	–
Hässelby	**18**	**76**	**94**	**–**	**93**	**1**	**–**
Hässelby Villastad	18	76	94	–	93	1	–
Kista	**–**	**182**	**182**	**182**	**–**	**–**	**–**
Kista	–	182	182	182	–	–	–
Hela staden	**67**	**5 176**	**5 243**	**2 885**	**2 102**	**24**	**232**

Källa: Stockholms stad/Sweco

Anm. Tabellen upptar endast stadsdelar/redovisningsområden där bostadsbyggnadsverksamhet redovisats.

7.6 Nybyggda bostäder efter storlek och byggnadsföretagare 2023

Dwellings completed by size and type of investor

	Lägenhetsstorlek							
	1+ r 1+ rkv	1 rk	2 rk	3 rk	4 rk	5 rk	6+ rk	Totalt
Småhus	**–**	**12**	**1**	**3**	**12**	**14**	**25**	**67**
Byggherre								
Kommunala bolag	–	–	–	–	–	–	–	–
Statligt bolag	–	–	–	–	–	–	–	–
Kooperativt företag	–	–	–	–	–	–	–	–
Enskilt företag	–	12	1	3	12	14	25	67
Flerbostadshus	**155**	**1 866**	**1 365**	**954**	**684**	**145**	**7**	**5 176**
Byggherre								
Kommunala bolag	155	211	243	200	95	9	–	913
Statligt bolag	–	–	–	–	–	–	–	–
Kooperativt företag	–	8	95	36	57	18	1	215
Enskilt företag	–	1 647	1 027	718	532	118	6	4 048
Totalt	**155**	**1 878**	**1 366**	**957**	**696**	**159**	**32**	**5 243**

Källa: Stockholms stad/Sweco

7.7 Ombyggda lägenheter efter storlek per distrikt 2023

Conversion of buildings by size of dwelling and district

	Lägenhetsstorlek							Rums-enheter	Re per lgh
	1+ r 1+ rkv	1 rk	2 rk	3 rk	4 rk	5+ rk	Totalt		
Inre staden									
Antal lgh efter ombyggnad	**1**	**36**	**53**	**46**	**40**	**34**	**210**	**829**	**3,9**
Antal lgh före ombyggnad	16	54	43	25	16	18	172	554	3,2
Gamla stan-Cityområdet	**–**	**–**	**2**	**–**	**–**	**1**	**3**	**13**	**4,3**
Före	–	–	–	2	–	–	2	8	4,0
Domkyrkodistrikt	–	–	2	–	–	1	3	13	**4,3**
Före	–	–	–	2	–	–	2	8	**4,0**
Vasastadsområdet	**–**	**23**	**20**	**6**	**14**	**11**	**74**	**269**	**3,6**
Före	–	30	6	6	8	6	56	180	3,2
Sankt Johannes	–	–	1	1	1	2	5	24	4,8
Före	–	1	1	3	1	–	6	22	**3,7**
Adolf Fredrik	–	1	6	3	8	2	20	84	4,2
Före	–	1	–	–	4	4	9	48	**5,3**
Gustav Vasa	–	9	13	–	1	3	26	81	3,1
Före	–	27	3	1	1	1	33	78	**2,4**
Sankt Matteus	–	13	–	2	4	4	23	80	3,5
Före	–	1	2	2	2	1	8	32	**4,0**
Östermalmsområdet	**–**	**6**	**10**	**9**	**11**	**9**	**45**	**187**	**4,2**
Före	–	6	7	6	5	10	34	144	4,2
Engelbrekt	–	–	3	4	5	3	15	71	**4,7**
Före	–	1	3	–	3	3	10	44	**4,4**
Hedvig Eleonora	–	2	4	1	3	2	12	49	**4,1**
Före	–	3	–	3	1	2	9	35	**3,9**
Oscar	–	4	3	4	3	4	18	67	**3,7**
Före	–	2	4	3	1	5	15	65	**4,3**
Kungsholmsområdet	**1**	**5**	**10**	**18**	**9**	**6**	**49**	**197**	**4,0**
Före	–	8	14	4	–	2	28	87	3,1
Kungsholmen	–	1	5	3	–	4	13	56	**4,3**
Före	–	3	6	2	–	2	13	45	**3,5**
Sankt Göran	1	4	5	11	6	1	28	104	**3,7**
Före	–	2	4	2	–	–	8	24	**3,0**
Essinge	–	–	–	4	3	1	8	37	**4,6**
Före	–	3	4	–	–	–	7	18	**2,6**
Södermalmsområdet	**–**	**2**	**11**	**13**	**6**	**7**	**39**	**163**	**4,2**
Före	16	10	16	7	3	–	52	135	2,6
Maria Magdalena	–	1	7	4	2	2	16	61	**3,8**
Före	16	2	–	2	–	–	20	36	**1,8**
Högalid	–	1	1	5	1	2	10	43	**4,3**
Före	–	6	10	–	3	–	19	57	**3,0**
Katarina	–	–	2	4	2	1	9	38	**4,2**
Före	–	2	1	4	–	–	7	23	**3,3**
Sofia	–	–	1	–	1	2	4	21	**5,3**
Före	–	–	5	1	–	–	6	19	**3,2**

forts.

7.7 Ombyggda lägenheter efter storlek per distrikt 2023

Conversion of buildings by size of dwelling and district

	Lägenhetsstorlek							Rums-enheter	Re per lgh
	1+ r 1+ rkv	1 rk	2 rk	3 rk	4 rk	5+ rk	Totalt		
Yttre staden									
Antal lgh efter ombyggnad	**–**	**47**	**29**	**44**	**9**	**16**	**145**	**504**	**3,5**
Antal lgh före ombyggnad	4	5	6	15	1	6	37	138	3,7
Söderort	**–**	**19**	**21**	**41**	**4**	**15**	**100**	**380**	**3,8**
Före	–	5	6	15	1	5	32	126	3,9
Hägersten	–	11	9	8	3	3	34	117	**3,4**
Före	–	4	4	1	–	2	11	38	**3,5**
Brännkyrka	–	–	1	–	–	1	2	9	**4,5**
Före	–	–	–	–	–	–	–	–	–
Vantör	–	–	–	26	–	7	33	146	**4,4**
Före	–	–	–	9	–	3	12	55	**4,6**
Enskede	–	–	2	–	–	2	4	19	**4,8**
Före	–	–	2	1	1	–	4	15	**3,8**
Skarpnäck	–	6	4	3	–	1	14	42	**3,0**
Före	–	1	–	2	–	–	3	10	**3,3**
Farsta	–	2	–	1	–	–	3	8	**2,7**
Före	–	–	–	–	–	–	–	–	–
Skärholmen	–	–	5	3	1	1	10	39	**3,9**
Före	–	–	–	2	–	–	2	8	**4,0**
Västerort	**–**	**28**	**8**	**3**	**5**	**1**	**45**	**124**	**2,8**
Före	4	–	–	–	–	1	5	12	2,4
Bromma	–	4	4	–	–	–	8	20	**2,5**
Före	–	–	–	–	–	–	–	–	**–**
Västerled	–	13	–	1	1	–	15	35	**2,3**
Före	–	–	–	–	–	1	1	8	**8,0**
Vällingby	–	–	–	–	–	–	–	–	–
Före	–	–	–	–	–	–	–	–	–
Spånga	–	–	1	2	4	1	8	38	**4,8**
Före	4	–	–	–	–	–	4	4	**1,0**
Hässelby	–	10	–	–	–	–	10	20	**2,0**
Före	–	–	–	–	–	–	–	–	**–**
Kista	–	1	3	–	–	–	4	11	**2,8**
Före	–	–	–	–	–	–	–	–	**–**
Hela staden									
Antal lgh efter ombyggnad	**1**	**83**	**82**	**90**	**49**	**50**	**355**	**1 333**	**3,8**
Antal lgh före ombyggnad	**20**	**59**	**49**	**40**	**17**	**24**	**209**	**692**	**3,3**

Källa: Stockholms stad/Sweco

7.8 Ombyggda lägenheter efter nybyggnadsår per distrikt 2023

Conversion of buildings by year of new construction and district

	Nybyggnadsår												
	-1900	1901 -1920	1921 -1930	1931 -1940	1941 -1950	1951 -1960	1961 -1970	1971 -1980	1981 -1990	1991 -2000	2001 -2010	2011-	Totalt[1]
Inre staden													
Antal lgh efter ombyggnad	38	22	65	25	16	20	6	8	4	2	1	2	210
Antal lgh före ombyggnad	34	32	32	25	1	29	5	4	3	2	1	3	172
Gamla stan-Cityområdet	2	–	1	–	–	–	–	–	–	–	–	–	3
Före	–	–	2	–	–	–	–	–	–	–	–	–	2
Domkyrkodistrikt	2	–	1	–	–	–	–	–	–	–	–	–	3
Före			2										2
Vasastadsområdet	8	17	31	–	–	12	2	2	2	–	–	–	74
Före	2	14	8	2	–	24	3	3	–	–	–	–	56
Sankt Johannes	2	1	1	–	–	–	1	–	–	–	–	–	**5**
Före	1	1	1	2	–	–	1	–	–	–	–	–	**6**
Adolf Fredrik	1	11	8	–	–	–	–	–	–	–	–	–	**20**
Före	–	9	–	–	–	–	–	–	–	–	–	–	**9**
Gustav Vasa	5	1	4	–	–	12	–	2	2	–	–	–	**26**
Före	1	1	4	–	–	24	–	3	–	–	–	–	**33**
Sankt Matteus	–	4	18	–	–	–	1	–	–	–	–	–	**23**
Före	–	3	3	–	–	–	2	–	–	–	–	–	**8**
Östermalmsområdet	10	1	17	5	1	6	3	–	–	–	–	2	45
Före	11	–	8	7	1	4	–	–	–	–	–	3	34
Engelbrekt	2	–	4	3	1	–	3	–	–	–	–	2	**15**
Före	3	–	–	3	1	–	–	–	–	–	–	3	**10**
Hedvig Eleonora	3	–	8	–	–	1	–	–	–	–	–	–	12
Före	1	–	6	–	–	2	–	–	–	–	–	–	**9**
Oscar	5	1	5	2	–	5	–	–	–	–	–	–	**18**
Före	7	–	2	4	–	2	–	–	–	–	–	–	**15**
Kungsholmsområdet	2	1	11	11	14	–	1	6	2	–	1	–	49
Före	1	2	9	9	–	–	2	1	3	–	1	–	28
Kungsholmen	1	1	5	5	–	–	–	–	1	–	–	–	**13**
Före	1	2	4	4	–	–	–	–	2	–	–	–	**13**
Sankt Göran	1	–	1	4	14	–	–	6	1	–	1	–	**28**
Före	–	–	–	5	–	–	–	1	1	–	1	–	**8**
Essinge	–	–	5	2	–	–	1	–	–	–	–	–	**8**
Före	–	–	5	–	–	–	2	–	–	–	–	–	**7**
Södermalmsområdet	16	3	5	9	1	2	–	–	–	2	–	–	39
Före	20	16	5	7	–	1	–	–	–	2	–	–	52
Maria Magdalena	13	–	1	1	–	–	–	–	–	1	–	–	**16**
Före	17	–	1	2	–	–	–	–	–	–	–	–	**20**
Högalid	–	1	3	2	1	2	–	–	–	–	–	–	**10**
Före	–	12	4	1	–	1	–	–	–	–	–	–	19
Katarina	3	1	–	5	–	–	–	–	–	–	–	–	**9**
Före	3	2	–	2	–	–	–	–	–	–	–	–	**7**
Sofia	–	1	1	1	–	–	–	–	–	1	–	–	**4**
Före	–	2	–	2	–	–	–	–	–	2	–	–	**6**

forts.

7.8 Ombyggda lägenheter efter nybyggnadsår per distrikt 2023

Conversion of buildings by year of new construction and district

	Nybyggnadsår												
	-1900	1901 -1920	1921 -1930	1931 -1940	1941 -1950	1951 -1960	1961 -1970	1971 -1980	1981 -1990	1991 -2000	2001 -2010	2011	Totalt[1]
Yttre staden													
Antal lgh efter ombyggnad	–	4	8	22	23	46	22	4	8	–	2	–	145
Antal lgh före ombyggnad	–	–	2	2	5	15	2	–	5	–	2	4	37
Söderort	–	4	8	4	21	36	13	–	6	–	2	–	100
Före	–	–	2	2	5	15	2	–	4	–	2	–	32
Hägersten	–	4	2	1	16	1	1	–	3	–	–	–	**34**
Före	–	–	2	1	3	1	2	–	2	–	–	–	**11**
Brännkyrka	–	–	–	–	–	1	1	–	–	–	–	–	**2**
Före	–	–	–	–	–	–	–	–	–	–	–	–	**–**
Vantör	–	–	–	–	1	32	–	–	–	–	–	–	**33**
Före	–	–	–	–	–	12	–	–	–	–	–	–	**12**
Enskede	–	–	–	–	3	–	–	–	1	–	–	–	**4**
Före	–	–	–	–	2	–	–	–	2	–	–	–	**4**
Skarpnäck	–	–	6	3	1	2	–	–	2	–	–	–	**14**
Före	–	–	–	1	–	2	–	–	–	–	–	–	**3**
Farsta	–	–	–	–	–	–	2	–	–	–	1	–	**3**
Före	–	–	–	–	–	–	–	–	–	–	–	–	**–**
Skärholmen	–	–	–	–	–	–	9	–	–	–	1	–	**10**
Före	–	–	–	–	–	–	–	–	–	–	2	–	**2**
Västerort	–	–	–	18	2	10	9	4	2	–	–	–	45
Före	–	–	–	–	–	–	–	–	1	–	–	4	5
Bromma	–	–	–	5	2	–	1	–	–	–	–	–	**8**
Före	–	–	–	–	–	–	–	–	–	–	–	–	**–**
Västerled	–	–	–	13	–	–	–	–	2	–	–	–	**15**
Före	–	–	–	–	–	–	–	–	1	–	–	–	**1**
Vällingby	–	–	–	–	–	–	–	–	–	–	–	–	**–**
Före	–	–	–	–	–	–	–	–	–	–	–	–	**–**
Spånga	–	–	–	–	–	–	8	–	–	–	–	–	**8**
Före	–	–	–	–	–	–	–	–	–	–	–	4	**4**
Hässelby	–	–	–	–	–	10	–	–	–	–	–	–	10
Före	–	–	–	–	–	–	–	–	–	–	–	–	**–**
Kista	–	–	–	–	–	–	–	4	–	–	–	–	**4**
Före	–	–	–	–	–	–	–	–	–	–	–	–	**–**
Hela staden													
Antal lgh efter ombyggnad	38	26	73	47	39	66	28	12	12	2	3	2	355
Antal lgh före ombyggnad	34	32	34	27	6	44	7	4	8	2	3	7	209

Källa: Stockholms stad

1 Inklusive uppgift saknas

7.9 Ombyggnader av lokaler till lägenheter i flerbostadshus 2009-2023

Premises converted into dwellings in multi-dwelling buildings

	Lokaltyp								Därav		
	För-skolor	Skola	Sjukhus/ vård-central	Kontor	Ålder-domshem/ sjukhem	Övrigt	Uppgift saknas	Hela staden	Inre staden	Söder-ort	Väster-ort
Färdigställda lägenheter											
2009	2	21	27	242	35	68	31	426	191	192	43
2010	–	–	8	255	6	67	53	389	230	125	34
2011	47	–	2	438	41	66	19	613	430	91	92
2012	12	–	38	438	18	346	–	852	221	552	79
2013	14	–	7	230	72	91	–	414	186	162	66
2014	8	19	120	351	78	92	2	670	152	82	436
2015	16	7	215	696	12	129	15	1 090	364	114	612
2016	6	7	7	473	–	274	1	768	241	456	71
2017	2	257	108	232	5	124	14	742	412	183	147
2018	28	67	1	339	–	137	5	577	396	122	59
2019	7	52	–	248	1	119	5	432	134	255	43
2020	11	10	1	316	–	170	4	512	198	257	57
2021	4	–	1	134	–	111	5	255	78	151	26
2022	16	11	1	17	–	78	–	123	16	58	49
2023	1	–	3	11	–	72	2	89	33	27	29

Källa: Stockholms stad/Sweco

7.10 Lägenheter i vindsutrymmen 2009-2023

Flats in attic spaces

	Nytillkomna lägenheter i vindsutrymmen				Tillbyggda lägenheter i vindsutrymmen			
	Inre staden	Söder-ort	Väster-ort	Hela staden	Inre staden	Söder-ort	Väster-ort	Hela staden
2009	75	2	–	77	50	–	1	51
2010	115	–	–	115	68	12	3	83
2011	111	6	–	117	41	9	–	50
2012	97	5	3	105	40	7	1	48
2013	169	1	–	170	36	6	2	44
2014	59	12	–	71	19	5	1	25
2015	30	6	3	39	28	1	1	30
2016	114	9	–	123	45	5	1	51
2017	168	4	1	173	16	4	1	21
2018	59	1	2	62	16	1	1	18
2019	54	20	–	74	15	2	9	26
2020	60	4	–	64	5	1	–	6
2021	58	4	–	62	4	–	–	4
2022	35	4	–	39	1	–	–	1
2023	41	5	–	46	10	2	–	12

Källa: Stockholms stad/Sweco

7.11 Påbörjade bostäder i nya hus 2019-2023

Dwellings under construction

	Påbörjade lägenheter					
	2019	2020	2021	2022	2023	2019-2023
Inre staden	1 344	590	1 080	490	527	4 031
Söderort	2 471	2 195	2 934	1 864	1 048	10 512
Västerort	451	927	1 000	2 314	1 164	5 856
Hela staden	**4 266**	**3 712**	**5 014**	**4 668**	**2 739**	**20 399**
Flerbostadshus	4 190	3 634	4 908	4 596	2 680	20 008
Småhus	76	78	106	72	59	391

Källa: Stockholms stad/Sweco

7.12 Byggnadsverksamhet 2009-2023

Residential building construction

	Nybyggda		Ombyggda				Rivna		Nettotillskott	
			Efter		Före					
	Lägen-heter	Rums-enheter	Lägen-heter	Rums-enheter	Lägen-heter	Rums-enheter	Lägen-heter	Rums-enheter	Lägen-heter	Rums-enheter
År										
2009	5 039	19 469	1 010	3 242	510	1 322	-12	-52	5 527	21 389
2010	3 525	13 476	1 032	3 410	453	1 325	-14	-62	4 090	15 499
2011	3 184	12 360	1 126	3 983	348	1 258	-64	-123	3 898	14 962
2012	4 356	17 141	1 077	3 358	225	691	-239	-531	4 969	19 277
2013	3 604	13 980	772	2 621	116	425	-10	-34	4 250	16 142
2014	3 071	11 474	971	3 146	117	405	-5	-22	3 920	14 193
2015	5 119	19 175	1 418	4 974	318	1 052	-8	-45	6 211	23 052
2016	4 026	13 114	1 177	3 413	252	815	-47	-117	4 904	15 595
2017	5 162	18 588	1 371	3 585	396	987	-18	-96	6 119	21 090
2018	5 497	18 512	800	2 816	151	512	-43	-157	6 103	20 659
2019	5 552	19 431	744	2 250	252	831	-12	-64	6 032	20 786
2020	4 228	13 888	790	2 296	183	608	-48	-191	4 787	15 385
2021	4 603	13 659	379	1 083	116	445	-8	-35	4 858	14 262
2022	3 510	10 918	349	1 249	223	765	-12	-45	3 624	11 357
2023	5 243	16 498	355	1 333	209	692	-5	-21	5 384	17 118

Källa: Stockholms stad/Sweco

7.13 Byggnadsverksamhet 1960-2023

Building activity

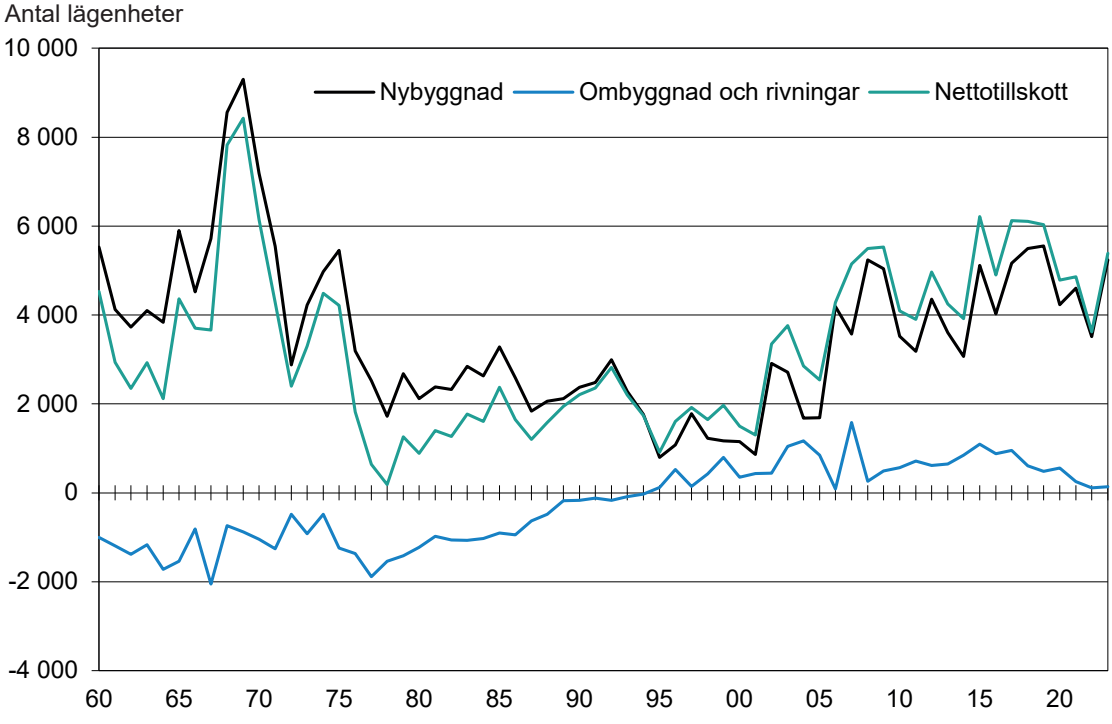

Källa: Stockholms stad/Sweco

7.14 Nybyggnad, ombyggnad, rivning och nettotillskott av bostäder 2017-2023

New construction, conversion, demolition and net addition of dwellings

	2017	2018	2019	2020	2021	2022	2023
Nybyggda lägenheter	**5 162**	**5 497**	**5 552**	**4 228**	**4 603**	**3 510**	**5 243**
1+ r, 1+ rkv	–	329	70	–	36	274	155
1 rk	1 074	975	1 117	1 226	2 039	1 005	1 878
2 rk	1 695	1 938	1 844	1 467	1 240	1 072	1 366
3 rk	1 218	1 170	1 256	835	772	580	957
4 rk	768	828	1 042	557	401	430	696
5+ rk	407	257	223	143	115	149	191
Rumsenheter	18 588	18 512	19 431	13 888	13 659	11 683	16 498
Ombyggda lägenheter efter	**1 371**	**800**	**744**	**790**	**379**	**349**	**355**
1+ r, 1+ rkv	478	67	60	4	115	–	1
1 rk	285	145	287	411	79	114	83
2 rk	245	219	158	201	80	71	82
3 rk	179	181	133	75	33	83	90
4 rk	94	104	58	57	28	46	49
5+ rk	90	84	48	42	44	35	50
Rumsenheter	3 585	2 816	2 250	2 296	1 083	1 249	1 333
Ombyggda lägenheter före	**396**	**151**	**252**	**183**	**116**	**223**	**209**
1+ r, 1+ rkv	175	42	30	–	12	–	20
1 rk	58	11	58	56	13	76	59
2 rk	66	27	36	71	30	40	49
3 rk	40	30	91	29	23	70	40
4 rk	34	11	19	13	18	20	17
5+ rk	23	30	18	14	20	17	24
Rumsenheter	987	512	831	608	445	765	692
Rivna lägenheter[1]	**-18**	**-43**	**-12**	**-48**	**-8**	**-12**	**-5**
1+ r, 1+ rkv	–	-1	-1	-1	–	–	–
1 rk	-1	-6	–	–	–	–	-1
2 rk	–	-8	–	-14	-2	-2	–
3 rk	-3	-19	-2	-18	-1	-3	–
4 rk	-4	-2	-2	-14	-1	-5	-2
5+ rk	-8	-7	-7	-1	-3	-2	-1
Rumsenheter[2]	-96	-157	-64	-191	-35	-45	-21
Nettotillskott	**6 119**	**6 103**	**6 032**	**4 787**	**4 858**	**3 624**	**5 384**
1+ r, 1+ rkv	303	353	99	3	139	274	136
1 rk	1 300	1 103	1 346	1 581	2 105	1 043	1 901
2 rk	1 874	2 122	1 966	1 583	1 288	1 101	1 399
3 rk	1 354	1 302	1 296	863	781	590	1 007
4 rk	824	919	1 079	587	410	451	726
5+ rk	466	304	246	170	136	165	216
Rumsenheter	21 090	20 659	20 786	15 385	14 262	11 357	17 118

Källa: Stockholms stad/Sweco

1 Inklusive okänd rumsfördelning för år 2017 och år 2023

7.15 Nettotillskott av bostäder efter storlek och distrikt 2023

Net addition of dwellings

	Lägenhetsstorlek							Rums-enheter
	lgh utan kök	1 rk	2 rk	3 rk	4 rk	5+ rk	Totalt	
Inre staden	**140**	**494**	**548**	**402**	**342**	**88**	**2 014**	**6 621**
Gamla stan-Cityområdet	–	3	9	-1	–	1	12	36
Domkyrkodistriktet	–	3	9	-1	–	1	12	36
Vasastadsområdet	**–**	**83**	**309**	**132**	**147**	**48**	**719**	**2 649**
Sankt Johannes	–	-1	–	-2	–	2	-1	2
Adolf Fredrik	–	–	6	3	4	-2	11	36
Gustav Vasa	–	-18	10	-1	–	2	-7	3
Sankt Matteus	–	102	293	132	143	46	716	2 608
Östermalmsområdet	**145**	**329**	**68**	**47**	**47**	**17**	**653**	**1 533**
Engelbrekt	145	318	34	14	13	6	530	1 043
Hedvig Eleonora	–	-1	4	-2	2	–	3	14
Oscar	–	12	30	35	32	11	120	476
Kungsholmsområdet	**1**	**9**	**74**	**82**	**67**	**12**	**245**	**978**
Kungsholmen	–	-2	-1	1	–	2	–	11
S.t Göran	1	14	79	75	64	9	242	940
Essinge	–	-3	-4	6	3	1	3	27
Södermalmsområdet	**-6**	**70**	**88**	**142**	**81**	**10**	**385**	**1 425**
Maria Magdalena	-16	-1	7	2	2	2	-4	25
Högalid	10	6	-9	5	-2	2	12	18
Katarina	–	-2	1	–	2	1	2	15
Sofia	–	67	89	135	79	5	375	1 367
Yttre staden	**-4**	**1 408**	**851**	**605**	**386**	**129**	**3 375**	**10 518**
Söderort	**–**	**600**	**693**	**463**	**275**	**71**	**2 102**	**6 955**
Hägersten	–	28	269	113	80	20	510	1 837
Brännkyrka	–	82	185	108	85	10	470	1 637
Vantör	–	1	12	31	11	5	60	248
Enskede	–	–	–	-1	-1	2	–	4
Skarpnäck	–	403	73	13	13	9	511	1 196
Farsta	–	40	98	123	63	19	343	1 310
Skärholmen	–	46	56	76	24	6	208	723
Västerort	**-4**	**808**	**158**	**142**	**111**	**58**	**1 273**	**3 563**
Bromma	–	18	106	119	88	37	368	1 497
Västerled	–	20	11	21	13	-1	64	214
Vällingby	–	–	–	–	–	–	–	–
Spånga	-4	505	36	2	8	4	551	1 189
Hässelby	–	93	–	–	2	9	104	250
Kista	–	172	5	–	–	9	186	413
Hela staden	**136**	**1 902**	**1 399**	**1 007**	**728**	**217**	**5 389**	**17 139**

Källa: Stockholms stad/Sweco

Anm. Exklusive rivningar

7.16 Årshyra/årsavgift vid färdigställandet för bostäder i flerbostadshus byggda 2018-2023 efter byggnads företagare och lägenhetsstorlek

Rent/fee at year of completion for dwellings in multi-dwelling buildings by type of investor and size of dwelling

	Lägenhetsstorlek						
	1 rkv	1 rk	2 rk	3 rk	4 rk	5 rk	6+ rk
Årshyra/avgift, kronor per lägenhet							
Allmännyttiga företag							
2018	82 761	84 455	105 170	138 700	158 444	170 688	–
2019	106 008	90 434	123 822	158 159	177 409	185 915	–
2020	–	109 288	125 337	154 391	168 986	203 673	166 068
2021	–	72 115	108 781	151 903	177 827	215 408	–
2022	–	77 283	109 038	149 442	184 209	196 864	–
2023	–	83 764	116 832	151 578	167 643	204 810	–
Kooperativa företag[1]							
2018	25 694	24 991	35 327	52 127	62 418	62 418	77 400
2019	–	26 149	36 090	50 139	60 025	64 691	79 023
2020	–	25 496	37 047	55 873	66 820	84 703	106 311
2021	22 102	26 044	37 125	51 049	60 881	–	–
2022	–	29 328	33 953	52 402	59 908	69 870	–
2023[2]	. .	. .	. .	. .	. .	. .	. .
Enskilda företag							
2018	–	97 178	123 793	152 509	191 939	197 934	–
2019	–	103 202	135 469	166 422	189 005	259 564	–
2020	–	73 664	111 466	152 838	174 069	173 554	–
2021	90 088	86 299	120 805	166 680	194 454	–	–
2022	–	91 890	122 001	163 442	180 899	232 380	–
2023	101 284	108 258	144 024	195 212	238 598	221 409	–
Årshyra/avgift, kronor per m²							
Allmännyttiga företag							
2018	2 508	2 463	2 000	1 858	1 773	1 710	–
2019	2 650	2 476	2 288	2 053	1 978	1 760	–
2020	–	3 026	2 299	1 998	1 872	1 823	1 465
2021	–	2 142	2 095	1 949	1 924	1 857	–
2022	–	2 443	2 042	1 970	1 951	1 897	–
2023	–	2 593	2 143	1 976	1 864	1 841	–
Kooperativa företag[1]							
2018	724	721	682	691	634	600	–
2019	–	752	722	650	618	551	–
2020	–	783	745	697	663	657	–
2021	716	768	729	667	647	–	–
2022	–	903	727	681	623	600	–
2023[2]	. .	. .	. .	. .	. .	. .	. .
Enskilda företag							
2018	–	2 681	2 318	2 116	2 080	2 002	–
2019	–	2 660	2 698	2 326	2 151	2 395	–
2020	–	2 373	2 373	2 156	1 931	2 095	–
2021	2 698	2 800	2 430	2 102	2 006	–	–
2022	–	2 866	2 381	2 126	2 171	2 021	–
2023	3 940	3 134	2 874	2 549	2 551	2 239	–

Källa: SCB, Hyror i nybyggnation/Sweco

Anm. I denna redovisning ingår ej lägenheter i service- och kollektivhus och/eller lägenheter om 2 rkv.

1 Kategorin kooperativa företag inkluderar både hyresrätter och bostadsrätter

2 Ingen data har samlats in för denna kategori för 2023

7.17 Bostadsbyggande och ägarbyten efter hustyp och upplåtelseform/ägare 2023

Housing construction by type of building and form of tenure/owner

	Nybygg-nader	Ombygg-nader	Rivningar	Byggande totalt	Ombild-ningar	Övriga ägarbyten	Ägarbyten totalt
Inre staden							
Flerbostadshus	**1 973**	**38**	**–**	**2 011**	**.**	**.**	**.**
Allmännyttan	330	–	–	330	–	–	–
Övriga hyresrätter	601	-11	–	590	–	–	–
Bostadsrätt	879	49	–	928	–	–	–
Ägarlägenhet	163	–	–	163	–	–	–
Småhus	**3**	**–**	**–**	**3**	**.**	**.**	**.**
Samtliga	**1 976**	**38**	**–**	**2 014**	**.**	**.**	**.**
Söderort							
Flerbostadshus	**2 004**	**67**	**–**	**2 071**	**.**	**.**	**.**
Allmännyttan	583	6	–	589	-293	-59	-352
Övriga hyresrätter	597	51	–	648	-58	59	1
Bostadsrätt	755	10	–	765	351	–	351
Ägarlägenhet	69	–	–	69	–	–	–
Småhus	**30**	**1**	**-3**	**28**	**.**	**.**	**.**
Samtliga	**2 034**	**68**	**-3**	**2 099**	**.**	**.**	**.**
Västerort							
Flerbostadshus	**1 199**	**40**	–	**1 239**	.	.	.
Allmännyttan	–	3	–	3	-119	–	-119
Övriga hyresrätter	772	26	–	798	–	–	–
Bostadsrätt	427	11	–	438	119	–	119
Ägarlägenhet	–	–	–	–	–	–	–
Småhus	**34**	**–**	**-2**	**32**	**.**	**.**	**.**
Samtliga	**1 233**	**40**	**-2**	**1 271**	**.**	**.**	**.**
Hela staden							
Flerbostadshus	**5 176**	**145**	**–**	**5 321**	**.**	**.**	**.**
Allmännyttan	913	9	–	922	-412	-59	-471
Övriga hyresrätter	1 970	66	–	2 036	-58	59	1
Bostadsrätt	2 061	70	–	2 131	470	–	470
Ägarlägenhet	232	–	–	232	–	–	–
Småhus	**67**	**1**	**-5**	**63**	**.**	**.**	**.**
Samtliga	**5 243**	**146**	**-5**	**5 384**	**.**	**.**	**.**

Källa: Lantmäteriet/Sweco
Anm. Inkl. kategoribostäder.

7.18 Lokalyta i ny- och tillbyggda hus efter utnyttjande per distrikt 2023

Non-residential floor space in completed building by occupancy status

	Lokalyta, m²								
	Kontor	Butik	Industri/ verkstad	Garage	För-skolor	Skolor	Hotell/ restaur-ang	Övrigt[1]	Totalt
Inre staden	**49 037**	**2 430**	**–**	**9 033**	**1 025**	**780**	**6 538**	**2 339**	**93 516**
Gamla stan -Cityområdet	**–**	**–**	**–**	**–**	**–**	**–**	**370**	**–**	**370**
Domkyrkodistrikt	–	–	–	–	–	–	370	–	370
Vasastadsområdet	**27 551**	**350**	**–**	**–**	**–**	**–**	**3 464**	**1 578**	**32 943**
Sankt Johannes	–	–	–	–	–	–	–	–	–
Adolf Fredrik	–	–	–	–	–	–	–	–	–
Gustav Vasa	–	–	–	–	–	–	–	–	–
Sankt Matteus	27 551	350	–	–	–	–	3 464	1 578	32 943
Östermalmsområdet	**135**	**–**	**–**	**1 233**	**1 025**	**104**	**1 403**	**641**	**4 640**
Engelbrekt	–	–	–	–	1 025	104	133	641	2 002
Hedvig Eleonora	–	–	–	–	–	–	–	–	–
Oscar	135	–	–	1 233	–	–	1 270	–	2 638
Kungsholmsområdet	**–**	**2 000**	**–**	**–**	**–**	**676**	**–**	**–**	**2 676**
Kungsholmen	–	–	–	–	–	–	–	–	–
Sankt Göran	–	2 000	–	–	–	676	–	–	2 676
Essinge	–	–	–	–	–	–	–	–	–
Södermalmsområdet	**21 351**	**80**	**–**	**7 800**	**–**	**–**	**1 301**	**120**	**52 887**
Maria Magdalena	–	–	–	–	–	–	–	–	–
Högalid	–	–	–	–	–	–	490	–	490
Katarina	13 500	–	–	7 800	–	–	500	–	21 800
Sofia	7 851	80	–	–	–	–	311	120	30 597
Yttre staden	**505**	**992**	**6 000**	**23 252**	**4 703**	**3 435**	**752**	**1 954**	**83 883**
Söderort	**238**	**992**	**6 000**	**23 252**	**3 911**	**1 435**	**752**	**1 614**	**80 484**
Hägersten	–	604	–	6 000	2 447	–	560	560	10 171
Brännkyrka	88	–	–	–	–	–	112	272	472
Vantör	–	–	–	–	–	–	–	–	–
Enskede	–	–	–	–	770	–	–	–	770
Skarpnäck	–	–	6 000	–	–	–	–	403	6 403
Farsta	150	388	–	17 252	694	1 435	80	379	62 668
Skärholmen	–	–	–	–	–	–	–	–	–
Västerort	**267**	**–**	**–**	**–**	**792**	**2 000**	**–**	**340**	**3 399**
Bromma	–	–	–	–	–	–	–	166	166
Västerled	–	–	–	–	–	2 000	–	–	2 000
Vällingby	–	–	–	–	–	–	–	–	–
Spånga	–	–	–	–	–	–	–	–	–
Hässelby	–	–	–	–	–	–	–	–	–
Kista	267	–	–	–	792	–	–	174	1 233
Hela staden	**49 542**	**3 422**	**6 000**	**32 285**	**5 728**	**4 215**	**7 290**	**4 293**	**177 399**

Källa: Stockholms stad/ Sweco

1 Lokalyta avseende lager, hälso- och sjukvård, samlingslokaler samt teatrar/museer redovisas tillsammans med övrigt.

Handel och kommunikationer

Trade and communications

Kommentar till tabellerna

Stockholms Hamnar AB inleder kapitlet om handel och kommunikationer. Förutom fartygstrafiken till och från Stockholms hamnområden både vad gäller passagerartrafik och varuomsättning redovisas också trafiken genom Hammarbyslussen.

Uppgifterna om registrerade bilar, bussar och motorcyklar har hämtats från SCB. Trafikkontoret har bl.a. lämnat uppgifter om cykeltrafiken i innerstaden samt skadade (inkl. dödade) i polisrapporterade vägtrafikolyckor. Här kan du också studera trafiken vid Bromma och Arlanda flygplatser. Swedavia AB (fd. Luftfartsverket) har lämnat uppgifter om antalet landningar i inrikes- och utrikestrafik.

8.1 Stockholms hamnar
Ports of Stockholm

Källa: Stockholms Hamn AB/Sweco

8.2 Stockholms hamn 2023

Stockholm harbour

	Kajplatser, m	Vattendjup, m[1]	Kajhöjd, m
Hamnanläggningar			
Mälaren	**2 605**	**.**	**.**
Klara Mälarstrand	185	3,5	1,2
Norr Mälarstrand	720	2,5-4,9	1,7 - 1,8
Söder Mälarstrand	1 490	2,5	1,4
Bällstahamnen	50	3,6	1,2
Hässelbyverkskajen	160	8,5 - 10,5	2,2
Saltsjön	**10 696**	**.**	**.**
Stadsgårdshamnen	1 918	5,0-9,3	2,5 - 2,8
Skeppsbrohamnen	829	2,4 - 5,9	2
Södra Blasieholmshamnen	330	2,5 - 2,9	2,0 - 2,5
Nybrohamnen	547	2,9-5,4	1,8 - 2,0
Strandvägen	925	1,2 - 3,6	1,8 - 1,9
Värtahamnen	2 148	6,0 - 11,0	2,3 - 2,9
Frihamnen	1 796	6,0 - 9,9	2,3 - 2,6
Norra Hammarbyhamnen	1 803	1,0 - 5,9	2,5
Södra Hammarbyhamnen	400	4,5-5,9	2,8
Viktigare privata hamnanläggningar inom Stockholms hamn	**1 775**	**.**	**.**
Mälaren	1 300	4,0 - 6,9	. .
Saltsjön	475	3,7 - 12,9	. .

Källa: Stockholms Hamn AB/Sweco

1 Tillåtet djupgående vid medelvattenstånd.

8.3 Passagerare och gods i Stockholms hamnar (koncern) 2018-2023

Passenger and freight in ports of Stockholm

	2018	2019	2020	2021	2022	2023
Färjor						
Anlöp	7 006	7 459	5 693	6 088	6 738	5 444
Passagerare	11 026 000	10 934 000	3 588 000	4 426 000	7 410 000	6 930 000
Gods i ton	7 159 000	6 995 000	6 727 000	7 131 000	6 889 000	5 775 000
Internationell kryssning						
Anlöp	268	279	28	96	206	128
varav turnaround	67	74	–	2	47	31
Passagerare	1 071 000	1 137 000	–	241 000	449 000	479 000
Bulk						
Anlöp	771	843	495	602	545	459
Gods i ton	2 088 000	1 974 000	1 350 000	1 619 000	1 532 000	1 220 000
Container						
Anlöp	166	160	144	99	98	115
Gods i ton	374 000	377 000	319 000	308 000	363 000	354 000
TEUS	57 000	62 000	50 000	47 000	52 000	47 000
Totalt						
Anlöp	**8 835**	**8 741**	**6 360**	**6 885**	**7 587**	**6 030**
Passagerare	**12 097 000**	**12 071 000**	**3 588 000**	**4 667 000**	**7 859 000**	**7 409 000**
Gods i ton	**9 621 000**	**9 346 000**	**8 396 000**	**9 058 000**	**8 784 000**	**7 349 000**
TEUS[1]	**57 000**	**62 000**	**50 000**	**47 000**	**52 000**	**47 000**

Källa: Stockholm hamnar/Sweco

1.TEU (twenty-foot equivalent) är ett standardiserat mått på containers där 1 TEU=1 20' container.
En 40' container anges som 2 TEU.

8.4 Passagerare och gods i Stockholms hamnar 2023

Passenger and freight in ports of Stockholm

	Stockholms hamn	Kapellskärs hamn	Nynäshamn- och Stockholm Norvik hamn	Totalt
Färjor				
Anlöp	1 798	1 612	2 033	5 443
Passagerare	4 489 000	712 000	1 729 000	6 930 000
Gods i ton	1 399 000	2 722 000	1 654 000	5 775 000
Internationell kryssning				
Anlöp	123	–	5	128
varav turnaround	31	–	–	31
Passagerare	454 000	–	25 000	479 000
Bulk				
Anlöp	458	–	1	459
Gods i ton	1 220 000	–	–	1 220 000
Container				
Anlöp	–	–	115	115
Gods i ton	–	–	354 000	354 000
TEUS[1]	–	–	47 000	47 000
Totalt				
Anlöp	**2 379**	**1 612**	**2 039**	**6 030**
Passagerare	**4 943 000**	**712 000**	**1 754 000**	**7 409 000**
Gods i ton	**2 619 000**	**2 722 000**	**2 008 000**	**7 349 000**
TEUS[1]	**–**	**–**	**47 000**	**47 000**

Källa: Stockholm hamnar/Sweco

1.TEU (twenty-foot equivalent) är ett standardiserat mått på containers där 1 TEU=1 20' container. En 40' container anges som 2 TEU.

8.5 Broar av betydelse för sjöfarten

Bridges of importance for shipping

		Byggd år	Segelfri höjd m	Segelbar bredd m
Fasta broar	*Överbyggt vattendrag*			
Gröndalsbron	Gröndalssundet	1966 o. 1999	25,2	51,0
Essingebron	Essingesundet	1966	15,2	30,0
Huvudstabron	Bällstaviken	1967	24,0	20,0
Tranebergsbron	Tranebergssund	1934 o. 2002	25,2	45,0
Västerbron	Riddarfjärden	1935	23,2	50,0
Lidingöbron	Lilla Värtan	1971	11,5	22,0
Johanneshovsbron	Hammarbyslussen	1984	32,0	17,4
Skanstullsbron	Hammarbyslussen	1947	30,9	17,4
Årstabron	Årstaviken	1929 o. 2005		
Södra genomfarten			25,0	40,0
Norra genomfarten			20,7	24,0
Alviksbron	Oxhålssundet	1999	24,0	50,0
Klaffbroar				
Liljeholmsbron	Årstaviken	1954	13,4	24,0
Danviksbron	Danvikskanalen	1956	10,8	28,3
Skansbron	Hammarbyslussen	1925	10,6	17,4
Gamla Lidingöbron	Lilla Värtan	1926	4,3	18,7

Källa: Stockholms Hamn AB/Sweco

8.6 Trafiken genom slussarna 2005-2023

Traffic through the locks

	Hammarbyslussen					Karl Johansslussen[1]				
	2005	2010	2015	2020	2023	2005	2010	2015	2020	2023
Fartyg och pråmar										
över 6 registerton										
Antal passager	5 549	4 055	4 600	3 511	4 537	2 180	2 253	2 159	–	–
Registerton, 1 000-tal	1 158	871	792	570	811	168	128	128	–	–
Båtar, pråmar och fritids-										
båtar, 6 registerton										
och mindre										
Antal passager	28 493	27 037	22 556	37 424	27 780	22 306	16 622	14 938	–	–

Källa: Stockholms Hamn AB/Sweco

1 Karl Johansslussen stängd på grund av ombyggnad sedan 2016.

8.7 Färjepassagerare efter destination 2021-2023

Ferry passengers by country

	2021	2022	2023
Finland	2 418 000	4 993 000	4 560 000
Baltikum	574 000	868 000	941 000
Polen	167 000	166 000	142 000
Tyskland	7 000	48 000	400
Ryssland	–	–	–
Inrikes	1 260 000	1 335 000	1 286 000
Totalt	4 426 000	7 410 000	6 929 400

Källa: Stockholm hamnar/Sweco

8.8 Registrerade bilar, bussar och motorcyklar m m den 31 dec 1995-2023

Cars, buses and motor cycles registered

	1995	2000	2005	2010	2015	2020	2023
Samtliga motorfordon							
Personbilar ägda av fysiska personer	170 185	191 773	194 031	205 448	222 088	237 470	235 710
Personbilar ägda av juridiska personer	79 676	131 677	132 743	154 213	178 111	199 297	196 466
Samtliga personbilar	**249 861**	**323 450**	**326 774**	**359 661**	**400 199**	**436 767**	**432 176**
därav							
i yrkesmässig trafik[1]	2 586	3 407	2 991	3 559	3 438	3 635	4 423
taxi	2 080	2 097	2 337	2 827	3 016	3 102	3 639
leasing	32 235	60 657	65 242	78 614	100 915	120 355	117 484
Lastbilar	25 459	36 379	45 478	59 270	63 885	81 678	85 609
Bussar	1 874	1 292	1 338	1 737	2 392	2 165	1 194
Motorcyklar	9 871	14 707	18 684	21 751	23 169	26 033	25 534
Motorfordon i trafik							
Personbilar ägda av fysiska personer	150 637	167 231	166 994	170 797	184 928	196 631	192 712
Personbilar ägda av juridiska personer	70 330	107 963	112 114	133 133	155 155	164 004	160 811
Samtliga personbilar	**220 967**	**275 194**	**279 108**	**303 930**	**340 083**	**360 635**	**353 523**
därav							
i yrkesmässig trafik[1]	2 551	3 372	2 937	3 479	3 358	3 514	4 323
taxi	2 080	2 097	2 337	2 827	2 942	2 989	3 550
leasing	32 793	60 657	65 242	78 614	100 117	119 243	115 138
Lastbilar	21 627	30 563	37 699	49 330	52 941	67 818	69 573
Bussar	1 496	799	900	1 081	1 122	887	697
Motorcyklar	2 902	6 845	8 901	11 335	12 508	14 082	12 966
Släp- och husvagnar							
Släpvagnar och påhängsvagnar	14 004	15 914	18 826	23 821	28 514	34 206	36 813
Husvagnar	2 982	1 628	2 414	2 162	2 023	1 952	1 766
Avställda motorfordon							
Personbilar ägda av fysiska personer	19 548	24 542	27 037	34 651	37 160	40 839	42 998
Personbilar ägda av juridiska personer	9 346	23 714	20 629	21 080	22 956	35 293	35 655
Samtliga personbilar	**28 894**	**48 256**	**47 666**	**55 731**	**60 116**	**76 132**	**78 653**
därav							
i yrkesmässig trafik[1]	35	35	54	80	80	121	100
taxi	. .	. .	. .	. .	74	113	89
leasing	. .	. .	. .	. .	798	1 112	2 346
Lastbilar	3 832	5 816	7 779	9 940	10 944	13 860	16 036
Bussar	378	493	438	656	1 270	1 278	497
Motorcyklar	6 969	7 862	9 783	10 416	10 661	11 951	12 568

Källa: SCB/Sweco

1 Här ingår de som har tillstånd för godstrafik, busstrafik, linjetrafik, och taxi.

8.9 Trafikutvecklingen i innerstaden 1945-2023

Carriage traffic

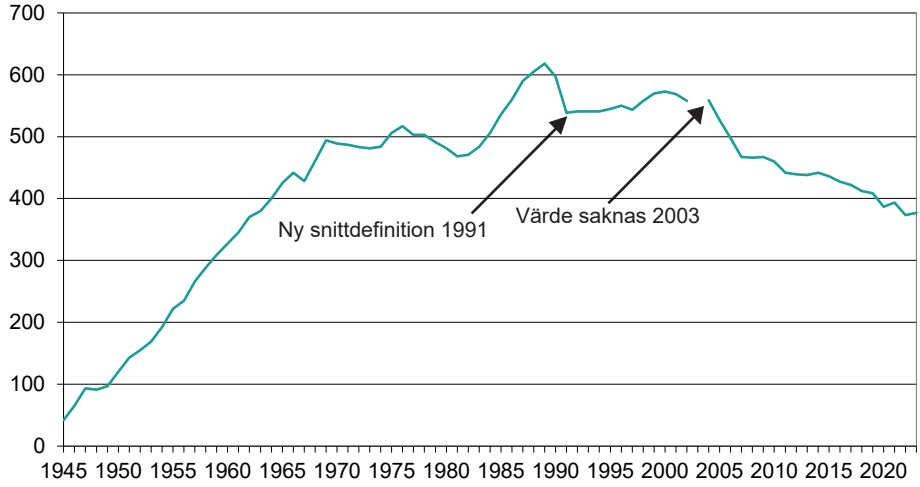

Källa: Trafikkontoret/Sweco
Anm. Intill 1991 passerade ”E4-trafiken” innerstadssnittet vid Norra Station. Detta ändrades när Norra Länken öppnades hösten 1991. Trafikminskningen i det ”gamla” och 1991 i det ”nya” innerstadssnittet var 58 000 f/d.

8.10 Cykeltrafik i innerstaden 1980-2024, rullande 5-årsvärden

Bicycle traffic

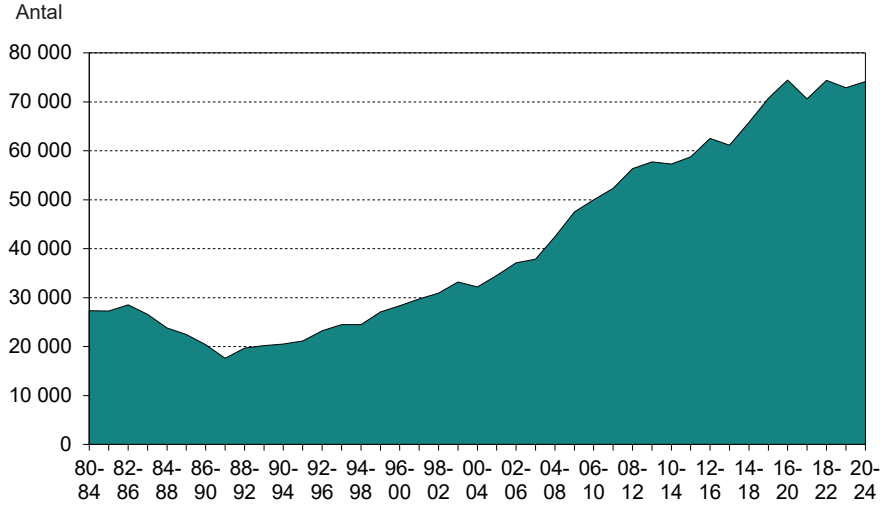

Källa: Trafikkontoret/Sweco
Anm. Dygnsmedelvärden.

8.11 Innerstadssnittet (tullarna)

The inner city

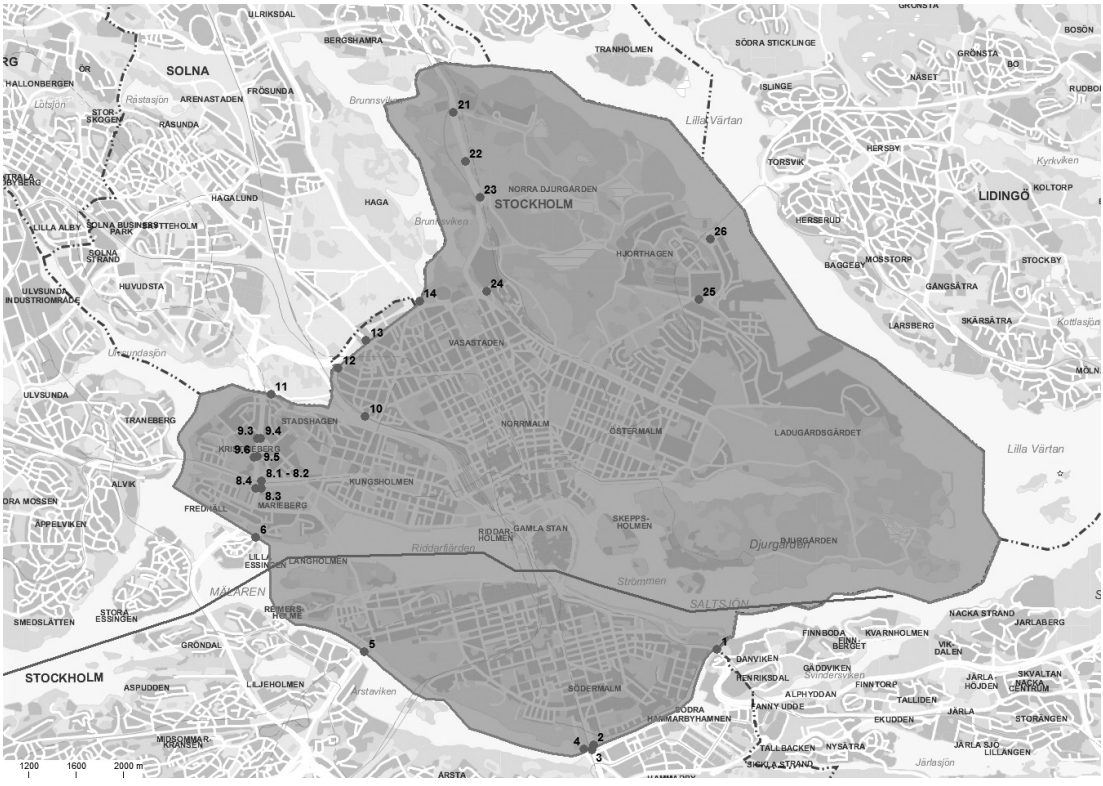

Källa: Trafikkontoret/Sweco
Anm: För innerstadssnitten, se tabell 8.16.

8.12 Motorfordon[1] som ett vardagsdygn passerade innerstadssnittet 2015-2023

Cars and buses passing the inner city on a selected day

		2015	2020	2021	2022	2023
	Gata eller plats					
	Södra innerstadssnittet	**190 128**	**167 324**	**169 647**	**162 159**	**161 712**
1	Danviksbron	36 406	26 583	27 027	25 721	24 797
2	Skansbron	16 570	15 291	16 022	15 536	14 983
3	Skanstullsbron	24 151	23 675	23 988	21 868	21 049
4	Johanneshovsbron	56 124	52 868	52 695	52 285	55 104
5	Liljeholmsbron	30 826	25 948	25 410	22 832	22 726
6	Mariebergsbron	8 063	5 883	7 084	7 008	6 109
8.3	Mariebergsavfarten	6 532	6 168	6 139	6 234	5 981
8.4	Fredhällspåfarten	6 392	5 117	5 558	5 168	5 231
9.5	Stadshagsavfarten	2 357	2 585	2 581	2 541	2 680
9.6	Kristinebergspåfarten	2 707	3 206	3 143	2 966	3 052
	Norra innerstadssnittet	**245 643**	**219 194**	**224 014**	**211 279**	**215 218**
8.1 - 8.2	Drottningholmsvägen	33 356	27 929	28 700	26 603	27 213
9.3	Kristinebergsavfarten	6 666	8 637	8 556	8 497	8 623
9.4	Stadshagspåfarten	8 032	9 542	9 912	8 982	9 580
10	Klarastrandsleden	42 033	41 772	42 260	43 483	43 722
11	Ekelundsbron	4 767	3 781	3 465	2 275	1 958
12	Tomtebodav vid stadsgränsen	788	741	756	782	814
13	Solnabron	12 624	12 294	12 458	11 369	11 537
14	Uppsalav vid Norrtull	51 297	42 384	44 220	40 657	42 879
21	Tpl Ekhagen	4 480	4 134	4 243	4 088	3 971
22	Tpl Frescati	441	352	263	326	332
23	Tpl Universitetet	28 733	21 375	21 871	20 030	19 870
24	Roslagstull	6 408	5 163	5 286	4 767	5 036
25	Tpl Värtan	36 973	34 134	34 793	32 879	35 443
26	Tpl Ropsten	9 045	6 956	7 231	6 541	4 240
	Hela innerstadssnittet	**435 771**	**386 518**	**393 661**	**373 438**	**376 930**

Källa: Trafikkontoret/Sweco

1 Exklusive motorcykel och moped

8.13 Trafiken vid Bromma och Arlanda flygplatser 2010-2023

Traffic at Bromma and Arlanda airports

	Bromma				Arlanda			
	2010	2015	2020	2023	2010	2015	2020	2023
Landningar	**32 405**	**28 301**	**10 124**	**17 477**	**95 434**	**112 973**	**43 107**	**94 483**
Inrikes (linjefart och charter)	**18 667**	**20 189**	**6 148**	**11 397**	**32 287**	**34 149**	**13 264**	**22 356**
Utrikes (linjefart och charter)	**2 920**	**3 699**	**1 086**	**1 868**	**62 479**	**77 358**	**28 339**	**69 676**
Europatrafik	2 891	3 668	1 057	1 842	58 393	72 585	26 412	63 751
Övriga världen	29	31	29	26	4 086	4 773	1 927	5 925
Övrigt	**10 818**	**4 413**	**2 890**	**4 211**	**668**	**1 466**	**1 504**	**2 450**
Taxiflyg	548	609	802	489	257	205	256	308
Privatflyg	6 562	2 484	1 341	2 941	2	110	89	600
Skolflyg	2 297	218	50	25	2	23	20	9
Aerial work	998	834	594	726	188	869	866	1 218
Militär luftfart	413	268	103	30	219	259	273	315
Passagerare[1], 1 000-tal	**2 040**	**2 491**	**479**	**1 191**	**16 962**	**23 154**	**6 535**	**21 845**
Inrikes (linjefart och charter)	**1 875**	**2 193**	**405**	**1 019**	**4 019**	**5 073**	**1 597**	**3 569**
Utrikes (linjefart och charter)	**165**	**298**	**74**	**172**	**12 943**	**18 080**	**4 938**	**18 276**
Europatrafik	165	298	73	172	11 360	16 093	4 293	16 131
Övriga världen	–	–	–	–	1 583	1 987	646	2 145
Fraktgods, ton (linjefart och charter)	**250**	**95**	**46**	**18**	**82 890**	**71 988**	**80 893**	**84 588**
Ankommande	179	75	13	15	38 403	31 053	35 605	34 119
Avgående	71	20	34	4	44 487	40 935	45 291	50 470
Post, ton (linjefart och charter)	**8**	**–**	**9**	**21**	**17 838**	**18 850**	**5 760**	**6 458**
Ankommande	8	–	3	13	8 974	10 058	2 923	3 568
Avgående	–	–	5	9	8 864	8 792	2 836	2 890

Källa: Swedavia AB/Sweco

1 Summa ankommande och avresande passagerare exkl transitpassagerare.

8.14 Ankommande och avresande passagerare 2004-2023

Arriving and departing passengers

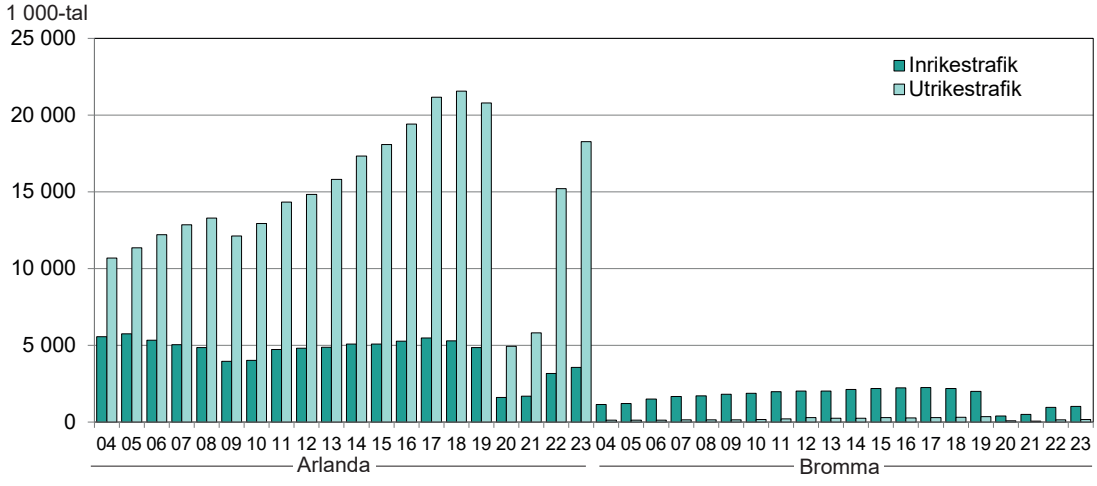

Källa: Swedavia AB/Sweco

8.15 Polisrapporterade vägtrafikolyckor med personskada (inkl dödsolyckor) 2000-2023

Road accidents reported, persons injured (incl fatal accidents)

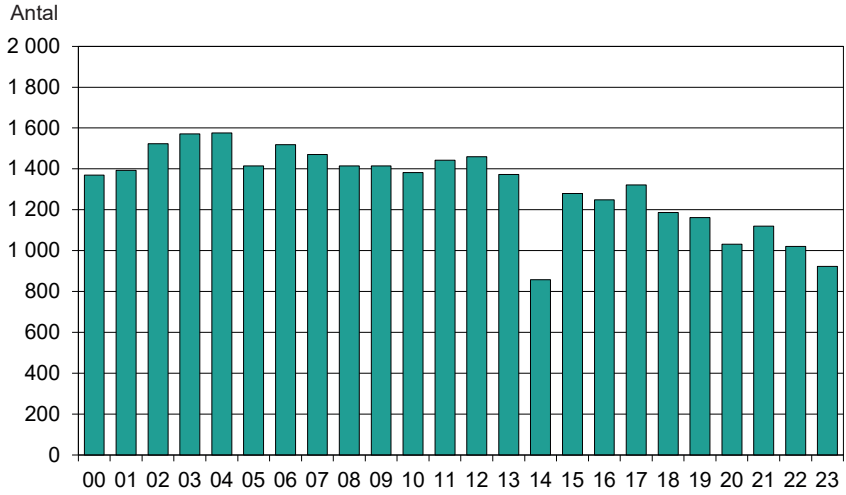

Källa: Trafikkontoret/Sweco
Anm. Gäller samtliga vägar inom stadens gränser.
Under 2014 hade polisen problem med sitt nya IT-system, vilket resulterade i ett stort bortfall av inrapporterade trafikolyckor

8.16 Skadade och dödade i vägtrafikolyckor 2019-2023

Persons killed or injured in road accidents. Pedestrian single (fall) accidents included

	2019	2020	2021	2022	2023
Skadade[1]	**3 632**	**2 590**	**3 133**	**4 010**	**4 079**
Skadade per trafikantgrupp					
Personbil, förare[2]	458	359	608	600	615
Bilpassagerare[3]	538	345	283	243	256
Motorcykel[4]	91	77	62	76	61
Moped[4]	94	58	98	126	95
Cykel[4]	964	1 061	1 181	1 513	1 477
Gående i kollision[5]	272	231	248	250	236
Gående singel (fallolycka)	966	344	579	1 137	1 273
Lastbil och buss, förare[2]	71	50	67	57	60
Övriga fordon[6]	178	65	7	8	6
Dödade[7]	7	. .	. .	6	11

Källa: Transportstyrelsens olycksdatabas Strada/Sweco
1 Personer registrerade i trafikolyckor utan skador eller med osäkra skador finns ej med i sammanställningen.
2 Förare enligt polisens rapportering
3 Passagerare i personbil, lastbil, buss.
4 Både förare och passagerare.
5 Även utanför vägområde
6 Övriga fordon. Både förare och passagerare.
7 Dödsfall i trafiken orsakade av självmord eller sjukdom är inte inkluderade.

Arbetsmarknad och näringsliv

Labour market and industry

Kommentar till tabellerna

Uppgifterna i detta avsnitt belyser sysselsatta, arbetslösa, arbetsställen, anställda och bruttoregionprodukten (BRP). Uppgifterna baseras på BAS (registerbaserad arbetsmarknadsstatistik), AKU, CFAR, nationalräkenskaperna och Arbetsförmedlingens statistik. Nedan redovisas kortfattat några begrepp.

BRP är ett mått som visar hur stor produktionen är inom en region. Summan av alla regioners BRP är lika med rikets BNP.

Tabellerna 9.6, 9.7, rubricerade SCBs arbetskraftsundersökningar (AKU), bygger på urvalsundersökningar om arbetskraften. Uppgifterna från AKU är inte helt jämförbara med BAS, då det förekommer skillnader i definitioner och undersökningsmetoder (BAS är till exempel en totalräkning).

Registerbaserad arbetsmarknadsstatistik, RAMS, har mellan 1985 och 2021 redovisat årlig statistik över arbetsmarknaden. Statistiken beskriver huvudsakligen antalet förvärvsarbetande och ej förvärvsarbetande personer. BAS är ny registerbaserad statistik som ersätter RAMS och har som syfte att med hjälp av administrativa data beskriva utbudet av arbetskraft. Statistiken i BAS är mer omfattande och redovisar bland annat antalet sysselsatta, arbetslösa och personer utanför arbetskraften. Uppgifterna i BAS avser läget i november 2022 och bygger på administrativa uppgifter hämtade från Arbetsförmedlingen, Bolagsverket, CSN, Försäkringskassan, Pensionsmyndigheten, Skatteverket, Socialstyrelsen och SCB.

Som sysselsatta i BAS räknas de personer som under november har fått en utbetalning av ersättning för arbete som är underlag för arbetsgivaravgifter enligt Skatteverkets arbetsgivardeklaration på individnivå (AGI). Alternativt har fått ersättning för arbete under minst en av de elva månader föregående november och dessutom har fått utbetald ersättning från Försäkringskassan, t.ex. föräldrapenning eller sjukpenning, som refererar till en aktivitet som ägde rum under minst en dag per månad under samtliga efterföljande månader fram till och med november. Som sysselsatta räknas även de som antas driva ett företag eller har deklarerat för näringsverksamhet i november. Till skillnad från RAMS, räknas även personer som fått nordiska inkomster eller kontrolluppgifter som sysselsatta i BAS. Dessa definitioner är anpassad för att få stora likheter med dagens AKU.

Sysselsatta efter bostadens belägenhet (som i RAMS kallades för förvärvsarbetande nattbefolkning) = de sysselsatta som bor i respektive område.

Sysselsatta efter arbetsplatsens belägenhet (som i RAMS kallades för förvärvsarbetande dagbefolkning) = sysselsatta boende i området + inpendlare – utpendlare – utlandsanställda (inklusive sjömän).

Pendling – med pendlare avses sysselsatta vars arbetsplats ligger på annan ort än bostaden. Det inte är detsamma som att redovisa den sysselsatta delen av befolkningen efter var de fysiskt befinner sig under dagen när arbetet utförs. Pendling bygger på antagandet att sysselsatta någon eller några dagar i veckan förväntas vara på arbetsplatsen.

Näringsgren klassificeras efter företagets huvudsakliga verksamhet vid arbetsstället där respektive sysselsatt person arbetar. Klassificeringen baseras på Svensk näringsgrensindelning (SNI).

Yrke redovisas uppdelat efter svensk yrkesklassificering (SSYK).

Arbetslösa/arbetssökande redovisas dels enligt SCBs arbetskraftsundersökningar (AKU), dels enligt Arbetsförmedlingens registrering av arbetssökande. AKU är en urvalsundersökning och ger endast någorlunda säkra uppgifter för Stockholm. Arbetsförmedlingens registrering är däremot i princip en totalundersökning.

Arbetsförmedlingens definition av inskrivna arbetslösa är: Summan av antalet öppet arbetslösa och arbetslösa som deltar i ett arbetsmarknadspolitiskt program. Med öppet arbetslösa avses arbetssökande utan arbete som aktivt söker och omgående kan tillträda i arbete och som inte deltar i ett arbetsmarknadspolitiskt program.

9.1 Bruttoregionalprodukt (BRP) för Stockholms stad 2000-2021, löpande priser

Gross domestic product (GDP) in Stockholm

	2000	2015	2020	2021
Bruttoregionalprodukt, mkr (BRP)	375 369	835 373	951 000	1 051 450
BRP per invånare, tkr	500	905	975	1 074
BRP per sysselsatt[1], tkr	707	1 263	1 386	1 474

Källa: SCB/Sweco

1 Beräknat med sysselsatt dagbefolkning enligt SCB:s registerbaserade arbetsmarknadsstatistik (RAMS) Tidsserie-brott, fr.o.m. referensår 2019 används en ny datakälla och metod för att ta fram statistiken. De månatliga arbetsgi-vardeklarationerna på individnivå (AGI) ersätter de årliga kontrolluppgifterna (KU) och förvärvsarbetande klassifice-ras numera efter utbetald lön i november

9.2 Anställda av Stockholms stad och årsarbeten 1991-2023

Municipal employees and full time year works

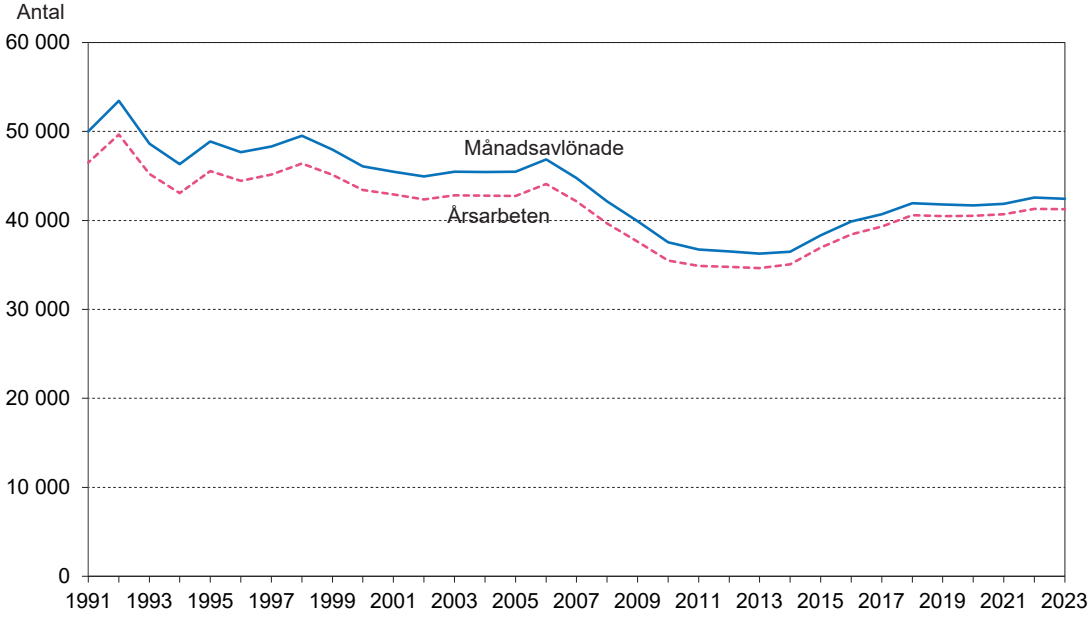

Källa: LISA/Sweco

Anm. Antalet årsarbeten visar hur många anställda staden skulle haft om alla arbetade heltid.

9.3 Anställda (årsarbetare[1]) i stadens kommunala aktiebolag 2019-2023

Employed persons (yearly workers) in city owned companies

	2019	2020	2021	2022	2023
Stockholms Stadshus AB					
Stockholms Stadshus AB (moderbolag)	9	8	8	8	9
Fastighetsgruppen					
AB Svenska Bostäder	323	311	333	354	361
AB Familjebostäder	331	343	345	348	351
Micasa Fastigheter i Stockholm AB	97	106	112	112	118
AB Stockholmshem	361	368	401	407	417
Skolfastigheter i Stockholm AB, SISAB	255	260	279	272	268
S:t Erik Markutveckling AB	. .	. .	. .	6	8
Infrastrukturbolag					
Stockholm Vatten och Avfall AB	607	656	690	707	748
Stockholms Hamn AB	189	164	132	133	139
Stockholms Stads Parkerings AB	74	81	85	77	78
AB Stokab	101	104	104	100	100
Stockholm Globe Arena Fastigheter AB	18	18	19	19	19
Övriga bolag					
Stockholms Stadsteater AB	412	428	468	468	490
S:t Erik Försäkrings AB	6	6	7	7	7
S:t Erik Livförsäkring AB[2]	. .	. .	. .	.	.
Bostadsförmedlingen i Stockholm AB	99	107	116	128	125
Stockholm Business Region AB	61	65	64	69	64
Mässfastigheter i Stockholm AB[3]	.	.	155	167	195
Övriga majoritetsägda aktiebolag					
Mässfastigheter i Stockholm AB[3]	241	237	.	.	.
Totalt	**3 191**	**3 270**	**3 325**	**3 382**	**3 496**

Källa: Stockholms stadshus AB årsredovisning

Anm. Endast bolag med anställda ingår.

1 Antal anställda omräknat till antal årsarbeten.

2 S:t Erik Livförsäkring AB köptes av SPP år 2022.

3 Mässfastigheter är från och med år 2021 ett dotterbolag i moderbolaget Stockholms Stadshus AB.

9.4 Månadsavlönade i stadens tjänst efter förvaltning och kön 2023-12-31

Monthly employed municipal employees by activity and sex

	Antal anställda					
	Män	Års-arbetare[1], %	Kvinnor	Års-arbetare[1], %	Samtliga	Års-arbetare[1], %
Verksamhetsområde						
Förvaltning						
Central förvaltning	225	98	634	99	859	99
Stadsledningskontoret[2]	158	98	290	99	448	99
Revisionskontoret	. .	100	. .	100	20	100
Serviceförvaltningen	. .	99	. .	99	391	99
Teknisk service	568	100	715	100	1 283	100
Trafikkontoret	214	100	221	100	435	100
Exploateringskontoret	116	100	195	100	311	100
Stadsbyggnadskontoret	135	100	231	99	366	100
Fastighetskontoret	103	100	68	99	171	100
Samhällsservice	6 391	98	13 600	97	19 991	97
Socialförvaltningen	281	99	781	99	1 062	99
Äldreförvaltningen	49	95	129	94	178	95
Överförmyndarförvaltningen	23	100	48	100	71	100
Utbildningsförvaltningen	5 081	98	11 008	98	16 089	98
Kulturförvaltningen	319	90	639	90	958	90
Idrottsförvaltningen	314	96	174	97	488	96
Stadsarkivet	37	99	37	94	74	96
Arbetsmarknadsförvaltningen	280	99	746	99	1 026	99
Förskoleförvaltningen	7	100	38	100	45	100
Övrig kommunal service	158	100	254	99	412	100
Kyrkogårdsförvaltningen	77	99	57	99	134	99
Miljöförvaltningen	81	100	197	100	278	100
Stadsdelsförvaltningarna	3 436	95	16 463	97	19 899	97
Järva	370	96	1 858	98	2 228	98
Hässelby-Vällingby	281	95	1 396	98	1 677	98
Bromma	291	94	1 455	97	1 746	96
Kungsholmen	241	91	1 004	94	1 245	94
Norra innerstaden	360	94	1 955	96	2 315	96
Södermalm	409	95	1 541	97	1 950	97
Enskede-Årsta-Vantör	418	95	2 017	97	2 435	97
Skarpnäck	147	92	742	96	889	96
Farsta	259	95	1 196	98	1 455	97
Hägersten-Älvsjö	443	95	2 413	98	2 856	97
Skärholmen	217	96	886	98	1 103	97
Totalt	**10 778**	**97**	**31 666**	**97**	**42 444**	**97**

Källa: LISA/Sweco

Anm. Som månadsavlönade räknas tillsvidareanställda (dvs ”fast” anställda) och tidsbegränsat anställda (vikarier).

1 Antal anställda omräknat till antal årsarbeten.

2 Här ingår Valnämnden.

9.5 Stockholms största företag efter antal anställda 2023

The biggest companies in Stockholm

	Anställda[1]		Anställda[1]
Företag		*Företag*	
Ericsson AB	9 360	Spotify AB	1 810
H & M Hennes & Mauritz GBC AB	6 440	MTR Tunnelbanan AB	1 810
Södersjukhuset AB	5 030	Securitas Sverige AB	1 770
Nordea Bank Abp, Filial I Sverige	3 520	Ersta Diakonisällskap	1 770
DH Logistics Sweden AB	2 940	Keolis Sverige AB	1 740
Samhall AB	2 840	Skandinaviska Enskilda Banken AB	1 720
Avarn Security AB	2 820	Sveriges Television AB	1 610
Svenska Handelsbanken AB	2 770	Öhrlings Pricewaterhousecoopers AB	1 590
Klarna Bank AB	2 670	H & M Hennes & Mauritz Sverige AB	1 530
Capio S:t Görans Sjukhus AB	2 660	MTR Pendeltågen AB	1 490
Skanska Sverige AB	2 650	Attendo Sverige AB	1 470
Brukarkooperativet JAG Personlig Assistans AB	2 490	Mathem I Sverige AB	1 420
Meet your future Studenter AB	2 240	Praktikertjänst AB	1 400
Sweco Sverige AB	1 960	Sveriges Radio AB	1 320
Tele2 Sverige AB	1 930	Humana Assistans AB	1 320
Cool Company Skandinavien AB	1 910	Hemfrid I Sverige AB	1 310
PostNord Sverige AB	1 890	Folksam ömsesidig sakförsäkring	1 240
Ernst & Young AB	1 820	Länsförsäkringar AB (Publ)	1 190

Källa: SCB/Sweco

Anm. Uppgifterna avser privata och affärsdrivande företag kvartal 3 2023.

1 Antal anställda är avrundat till närmaste 10-tal

SCBs arbetskraftsundersökningar.

9.6 Befolkning i åldrarna 15-74 år efter sysselsättningsstatus 2023

Population by employment status

	Årsmedeltal, 1 000-tal					
	Män	%	Kvinnor	%	Totalt	%
Sysselsatta efter anställningsform						
Fast anställda	215,5	57,7	216	57,2	431,5	57,5
Tidsbegränsat anställda	33,3	8,9	39,9	10,6	73,2	9,7
Företagare + medhjälpande[1]	39,3	10,5	20,9	5,5	60,2	8
Sysselsatta, totalt	**288,1**	**77,2**	**276,8**	**73,3**	**564,9**	**75,2**
Arbetslösa	19,3	5,2	20,8	5,5	40	5,3
I arbetskraften	**307,3**	**82,3**	**297,6**	**78,8**	**605**	**80,6**
Ej i arbetskraften	**66**	**17,7**	**80**	**21,2**	**146**	**19,4**
Samtliga	**373,3**	**100**	**377,6**	**100**	**750,9**	**100**

Anm. Fr o m 2021 anpassades AKU efter EU:s nya ramlag för social statistik. Det innebär ett tidsseriebrott och skattningarna är därmed inte jämförbara med tidigare år.

1 Som medhjälpande hushållsmedlem räknas personer som oavlönat arbetar i någon hushållsmedlems företag.

Förklaring till tabell 9.6

Ej i arbetskraften

Arbetslösa

Frånvarande } Sysselsatta } I arbetskraften

I arbete

SCB:s Arbetskraftsundersökningar.

9.7 Arbetskraftstal, frånvarotal och arbetslöshetstal 1975-2023

Labour force surveys

	Arbetskraftstal[1], %			Frånvarotal[2], %			Arbetslöshetstal[3], %		
	Män	Kvinnor	Totalt	Män	Kvinnor	Totalt	Män	Kvinnor	Totalt
År									
1975	78,0	63,4	70,3	14,9	18,4	16,6	1,0	1,0	1,0
1980	88,0	81,8	84,8	16,3	20,9	18,6	1,3	0,9	1,1
1985	87,1	85,9	86,5	14,5	20,2	17,4	2,2	1,0	1,6
1990	88,7	86,8	87,8	14,0	21,6	17,9	1,1	1,0	1,0
1995	82,4	80,8	81,6	12,9	19,0	16,0	7,1	6,0	6,5
2000	83,1	80,9	82,0	13,2	18,5	15,9	3,8	2,6	3,2
2005	78,6	73,7	76,1	13,8	18,7	16,2	7,7	6,3	7,0
2010	79,8	74,3	77,1	12,6	19,1	15,8	6,3	7,0	6,7
2015	80,6	77,2	78,9	14,7	19,3	17,0	7,0	6,9	6,9
2016	80,4	77,1	78,7	13,4	18,2	15,8	6,2	5,9	6,1
2017	80,6	77,0	78,8	13,3	17,8	15,5	5,8	6,3	6,1
2018	80,6	76,1	78,4	13,9	17,5	15,7	6,0	4,9	5,4
2019	81,3	77,2	79,2	12,7	19,3	16,0	6,9	5,3	6,1
2020	82,7	78,2	80,4	14,8	18,9	16,8	8,0	8,1	8,0
2021	81,9	77,7	79,8	13,3	17,2	15,2	7,9	7,6	7,7
2022	83,1	78,0	80,6	13,1	17,8	15,4	6,5	7,0	6,8
2023	82,3	78,8	80,6	12,5	17,7	15,1	6,3	7,0	6,6

Källa: SCB/Sweco

Anm. Ny AKU har införts fr o m 2005 vilket försvårar jämförelser med tidigare år. Frånvarotalen gäller t o m år 1985 åldrarna 16-74 år, därefter åldrarna 16-64 år fram till 2005. Från och med 2005 används åldrarna 15-74 år. Arbetskraftstalen och arbetslöshetstalen gäller under året 1975 åldrarna 16-74 år, därefter åldrarna 16-64 år t o m 2005. Från och med 2005 används åldrarna 15-74 år. Värdena för år 1990 har justerats p g a förändrade mätmetoder i AKU.

1 Arbetskraft i % av befolkningen.

2 Frånvarande i % av sysselsatta.

3 Arbetslösa i % av arbetskraften.

9.8 Arbetslösa[1] och lediga platser 2010-2023

Unemployment and vacancies

	Arbetslösa anmälda vid arbetsförmedlingen						Lediga platser[3]	Varslade personer[4]
	Män	Kvinnor	Totalt	18-24 år	Långtidsarbetslösa[2]	Utrikes födda		
År								
2010	15 669	15 013	30 682	3 580	15 327	15 165	8 448	5 495
2011	14 594	14 907	29 501	3 379	15 438	15 570	10 854	5 955
2012	15 385	15 254	30 639	3 668	16 012	16 475	10 823	8 098
2013	16 731	16 263	32 994	4 117	17 497	17 943	10 458	6 824
2014	16 404	15 289	31 692	3 826	17 544	17 532	13 189	6 281
2015	16 167	14 943	31 110	3 317	17 381	17 884	17 079	6 008
2016	15 529	14 336	29 865	2 803	16 895	17 782	22 129	6 473
2017	15 621	14 593	30 213	2 677	17 579	18 672	19 553	4 192
2018	15 299	14 602	29 900	2 534	17 473	18 588	19 758	4 688
2019	15 340	14 942	30 282	2 437	17 522	18 160	17 842	9 286
2020	22 365	21 292	43 657	4 185	23 421	24 161	13 113	46 534
2021	21 144	19 945	41 089	3 763	27 174	23 687	18 254	8 371
2022	16 586	16 833	33 419	2 743	21 941	19 825	29 212	12 177
2023	16 479	16 852	33 330	2 739	19 897	19 324	22 722	21 458

Källa: Arbetsförmedlingen/Sweco

Anm. Årssiffrorna är medeltal av månadssiffrorna vilka avser läget vid månadens slut. Det gäller dock ej för varsel, där summan av månadssiffrorna redovisas.

1 Inkluderar öppet arbetslösa och arbetslösa i program

2 Utan arbete mer än 6 månader

3 Nyanmälda lediga platser med varaktighet över 10 dagar.

4 Från och med 2019-10-16 togs en ny applikation för att anmäla varsel i bruk. Tillhörighet baseras i det nya systemet på företagets (organisationsnumrets) tillhörighet. Noteras bör att anmälda varsel inte alltid har en kommuntillhörighet, vilket innebär att kommunsiffran kan vara underskattad. Det ärenbart länstillhörighet som är obligatorisk uppgift.

9.9 Arbetslösa och lediga platser 2010-2023
Unemployment and vacancies

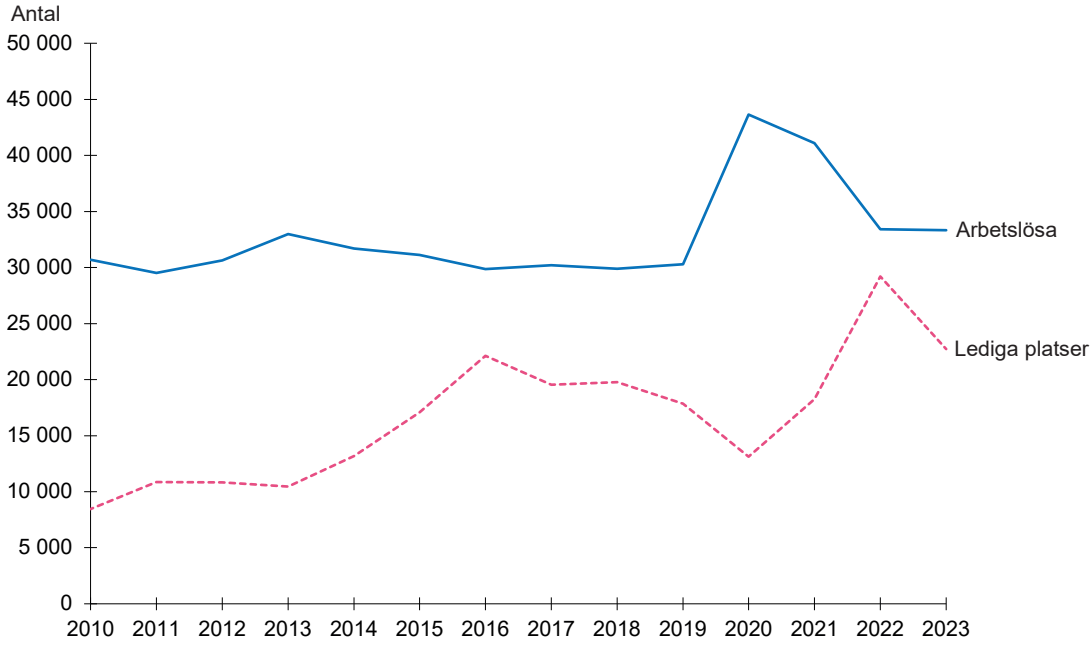

Källa: Arbetsförmedlingen/Sweco

9.10 Arbetsställen efter storleksklass näringsgrensvis 2023

Establishments by size and industry

	Arbetsställen efter antal anställda								
	0	1-9	10-19	20-49	50-99	100-199	200-499	500-	Totalt
Näringsgren									
Jordbruk, skogsbruk m m	**456**	**98**	**6**	**1**	**2**	**–**	**–**	**–**	**563**
Industri	**744**	**987**	**130**	**90**	**30**	**19**	**5**	**3**	**2 008**
Annan tillverkningsindustri	13	13	–	–	–	–	–	–	26
Livsmedelsindustri	61	96	29	25	2	2	–	–	215
Textilindustri	76	81	4	–	–	–	–	–	161
Trävaruindustri	31	35	10	2	–	–	–	–	78
Grafisk produktion mm	55	101	7	5	3	3	–	–	174
Kemisk industri	27	44	7	2	2	1	–	1	84
Jord– och stenvaruindustri	33	24	2	–	–	–	–	1	60
Järn, stål och metall	5	18	2	–	–	–	–	–	25
Övrig verkstadsindustri	285	392	31	25	10	3	1	–	747
Elektroindustri	44	99	23	14	3	5	2	1	191
Energi, vatten, återvinning	114	84	15	17	10	5	2	–	247
Byggnadsindustri	**1 916**	**2 878**	**377**	**276**	**73**	**15**	**5**	**1**	**5 541**
Byggnadsindustri	817	1 099	155	106	26	8	3	1	2 215
Byggnadshantverk	1 099	1 779	222	170	47	7	2	–	3 326
Handel	**2 312**	**4 755**	**1 004**	**534**	**166**	**78**	**21**	**3**	**8 873**
Detaljhandel	1 329	2 782	605	291	84	33	7	1	5 132
Partihandel	983	1 973	399	243	82	45	14	2	3 741
Samfärdsel	**4 565**	**7 454**	**791**	**618**	**204**	**129**	**64**	**32**	**13 857**
Samfärdsel, kommunikationer	4 463	7 334	755	596	198	121	58	26	13 551
Post och tele	102	120	36	22	6	8	6	6	306
Bank och försäkring	**587**	**1 487**	**258**	**162**	**57**	**52**	**27**	**13**	**2 643**
Övriga privata tjänster	**21 095**	**23 261**	**2 626**	**1 755**	**542**	**250**	**134**	**42**	**49 705**
Fastighetsförvaltning	7 381	1 831	161	66	27	18	7	–	9 491
Teknisk uppdragsverksamhet	631	1 480	165	106	29	13	4	5	2 433
Övrig uppdragsverksamhet	7 740	12 640	1 000	826	278	130	88	23	22 725
Restaurang– och hotellrörelse	691	2 051	749	404	95	25	5	–	4 020
Renhållningsverksamhet	257	539	86	65	27	15	10	6	1 005
Intresseorganisationer	171	850	186	135	47	26	8	2	1 425
Rekreation, kulturell service	2 545	2 179	184	127	31	21	8	4	5 099
Reparation, personlig service m m	1 679	1 691	95	26	8	2	4	2	3 507
Offentliga tjänster	**1 729**	**4 099**	**1 241**	**906**	**400**	**204**	**89**	**40**	**8 708**
Offentlig förvaltning	9	90	44	57	34	42	38	21	335
Utbildning	623	1187	645	387	174	75	16	2	3109
Forskning	109	223	46	23	15	5	4	1	426
Vård och omsorg, sociala tjänster	988	2599	506	439	177	82	31	16	4838
Näringsgren okänd	**147**	**293**	**29**	**13**	**2**	**–**	**–**	**–**	**484**
Totalt	**33 551**	**45 312**	**6 462**	**4 355**	**1 476**	**747**	**345**	**134**	**92 382**

Källa: SCB/Sweco

Anm. Här redovisas endast de företag utan anställda (enmansföretag) som har en omsättning på minst 300 000 kr per år. Näringsgrensindelning är enligt SNI 2007.

9.11 Anställda efter arbetsställenas storlek näringsgrensvis 2023

Employees by size of establishment and industry

	Anställda efter arbetsställets storlek							
	1-9	10-19	20-49	50-99	100-199	200-499	500-	Totalt
Näringsgren								
Jordbruk, skogsbruk m m	**242**	**83**	**28**	**149**	**–**	**–**	**–**	**502**
Industri	**3 091**	**1 774**	**2 740**	**2 110**	**2 803**	**1 635**	**1 936**	**16 089**
Annan tillverkningsindustri	46	–	–	–	–	–	–	46
Livsmedelsindustri	358	406	745	149	324	–	–	1 982
Textilindustri	213	54	–	–	–	–	–	267
Trävaruindustri	91	133	65	–	–	–	–	289
Grafisk produktion mm	257	95	160	211	411	–	–	1 134
Kemisk industri	150	88	78	149	112	–	912	1 489
Jord– och stenvaruindustri	72	27	–	–	–	–	512	611
Järn, stål och metall	61	28	–	–	–	–	–	89
Övrig verkstadsindustri	1 199	434	780	670	411	287	–	3 781
Elektroindustri	343	303	396	211	785	574	512	3 124
Energi, vatten, återvinning	301	206	516	720	760	774	–	3 277
Byggnad	**8 613**	**5 065**	**8 144**	**5 026**	**1 980**	**1 510**	**2 562**	**32 900**
Byggnadsindustri	3 348	2 058	3 151	1 787	1 071	911	2 562	14 888
Byggnadshantverk	5 265	3 007	4 993	3 239	909	599	–	18 012
Handel	**16 851**	**13 539**	**15 796**	**11 642**	**10 411**	**5 652**	**5 836**	**79 727**
Detaljhandel	10 521	8 135	8 571	5 833	4 421	2 309	1 112	40 902
Partihandel	6 330	5 404	7 225	5 809	5 990	3 343	4 724	38 825
Samfärdsel	**16 705**	**10 898**	**18 910**	**14 648**	**17 723**	**18 618**	**40 734**	**138 236**
Samfärdsel, kommunikationer	16 293	10 409	18 216	14 126	16 752	16 671	32 062	124 529
Post och tele	412	489	694	522	971	1 947	8 672	13 707
Bank och försäkring	**4 388**	**3 481**	**4 987**	**3 984**	**7 149**	**8 024**	**14 131**	**46 144**
Övriga privata tjänster	**56 484**	**34 886**	**52 687**	**38 154**	**33 750**	**40 108**	**42 154**	**298 223**
Fastighetsförvaltning	5 118	2 107	1 983	1 899	2 566	1 784	–	15 457
Teknisk uppdragsverksamhet	3 609	2 218	3 176	2 073	1 756	1 023	4 960	18 815
Övrig uppdragsverksamhet	26 336	13 402	24 985	19 661	17 610	26 706	24 926	153 626
Restaurang– och hotellrörelse	8 155	9 788	11 937	6 515	3 425	1 410	–	41 230
Renhållningsverksamhet	1 800	1 126	2 038	1 924	2 005	3 045	5 622	17 560
Intresseorganisationer	3 138	2 589	4 195	3 264	3 412	2 396	1 374	20 368
Rekreation, kulturell service	3 997	2 429	3 649	2 247	2 702	2 546	3 323	20 893
Reparation, personlig service m m	4 331	1 227	724	571	274	1 198	1 949	10 274
Offentliga tjänster	**12 382**	**17 151**	**27 535**	**28 800**	**28 198**	**26 568**	**49 080**	**189 714**
Offentlig förvaltning	422	615	1 837	2 533	6 304	12 181	19 302	43 194
Utbildning	4 543	8 997	11 624	12 663	10 175	4 842	8 824	61 668
Forskning	666	604	748	1 005	735	898	512	5 168
Vård och omsorg, sociala tjänster	6 751	6 935	13 326	12 599	10 984	8 647	20 442	79 684
Näringsgren okänd	**856**	**406**	**364**	**149**	**–**	**–**	**–**	**1 775**
Totalt	**119 612**	**87 283**	**131 191**	**104 662**	**102 014**	**102 115**	**156 433**	**803 310**

Källa: SCB/Sweco

Näringsgrensindelningen är enligt SNI 2007

Anm. Medeltal för antal anställda per bransch och storleksklass i riket.

9.12 Handel och service. Arbetsställen, anställda och omsättning 2023

Trade and service. Establishments, employed persons and turnover

	Arbets-ställen	An-ställda	%	Omsätt-ning, mnkr exkl moms	%	Omsätt-ning per invånare, kr	Riks-genom-snitt, kr
Bransch (SNI2007)							
Motorfordon m m, handel och service	**1 080**	**5 723**	**100**	**40 903**	**100**	**41 360**	**58 923**
Motorfordon, handel	364	2 530	44,2	26 237	64,1	26 530	39 106
Motorfordon, service	503	1 668	29,1	3 058	7,5	3 092	5 655
Reservdelar m m, handel	113	749	13,1	5 525	13,5	5 587	5 759
Reservdelar m m, service	51	348	6,1	1 187	2,9	1 200	639
Bensinstationer	49	428	7,5	4 896	12,0	4 951	7 764
Partihandel	**3 951**	**33 998**	**100**	**406 282**	**100**	**410 824**	**168 264**
Jordbruksvaror o levande djur	54	409	1,2	3 783	0,9	3 825	3 019
Livsmedel, drycker, tobak	756	5 615	16,5	75 632	18,6	76 478	44 799
Hushållsvaror	1 519	15 126	44,5	95 850	23,6	96 922	34 535
Maskiner o utrustning	511	4 112	12,1	17 624	4,3	17 821	16 662
Avfall o skrot	17	35	0,1	282	0,1	285	1 052
Övr insatsvaror	629	4 804	14,1	178 311	43,9	180 305	54 370
Övr partihandel	465	3 897	11,5	34 800	8,6	35 189	13 827
Agenturhandel	**466**	**2 401**	**100**	**35 773**	**100**	**36 173**	**7 565**
Detaljhandel	**5 616**	**36 467**	**100**	**103 049**	**100**	**104 201**	**79 245**
Varuhus o stormarknader	19	805	2,2	2 903	2,8	2 935	3 595
Livsmedelsbutiker	535	7 565	20,7	23 598	22,9	23 862	26 503
Systembutiker	42	466	1,3	4 291	4,2	4 339	3 592
Tobaksaffärer	171	363	1,0	1 090	1,1	1 102	504
Radio- o TV-affärer	52	359	1,0	1 446	1,4	1 462	1 848
Järn-,byggvaru- o färgaffärer	124	888	2,4	2 552	2,5	2 581	4 558
Butiker m hushållapparater	23	178	0,5	1 568	1,5	1 586	753
Möbel-, el- o bosättningsaffärer	292	1 307	3,6	3 710	3,6	3 751	4 184
Bok-, pappers- o tidningsbutiker	176	1 003	2,8	1 932	1,9	1 954	676
Klädesaffärer	632	5 155	14,1	10 262	10,0	10 377	4 661
Sko- o väskaffärer	99	583	1,6	988	1,0	999	540
Apotek	144	1 092	3,0	5 464	5,3	5 525	5 552
Andra specialbutiker	538	2 569	7,0	5 436	5,3	5 497	4 025
Övr detaljhandel	2 769	14 134	38,8	37 809	36,7	38 232	18 254
Hotell, restaurang m m	**4 678**	**41 865**	**100**	**45 631**	**100**	**46 141**	**19 462**
Hotell och stugbyar, camping	420	7 815	18,7	12 757	28,0	12 900	6 045
Restauranger, barer	4 005	32 691	78,1	31 211	68,4	31 560	12 639
Personalmatsalar, catering, centralkök	253	1 359	3,2	1 663	3,6	1 682	778
Totalt	**15 791**	**120 454**		**631 638**		**638 700**	**333 459**

Källa: SCB/Sweco

9.13 Handel och service. Butiker/arbetsställen efter antal anställda 2023

Trade and service. Number of shops by employed persons

	Butiker/arbetsställen efter antal anställda					
	0	1-9	10-19	20-39	40-	Totalt
Bransch						
Motorfordon m m, handel och service	**274**	**460**	**71**	**33**	**21**	**859**
Motorfordon, handel	110	119	12	15	12	268
Motorfordon, service	121	263	32	6	2	424
Reservdelar m m, handel	21	47	8	5	5	86
Reservdelar m m, service	13	18	1	2	2	36
Bensinstationer	9	13	18	5	–	45
Partihandel	**845**	**1 757**	**368**	**226**	**130**	**3 326**
Jordbruksvaror och levande djur	12	32	3	1	1	49
Livsmedel, drycker, tobak	190	272	49	30	31	572
Hushållsvaror	358	664	125	79	49	1 275
Maskiner och utrustning	83	265	54	47	16	465
Avfall och skrot	4	9	1	–	–	14
Övriga insatsvaror	120	300	78	38	18	554
Övrig partihandel	78	215	58	31	15	397
Agenturhandel	**124**	**188**	**27**	**12**	**9**	**360**
Detaljhandel	**1 190**	**2 613**	**570**	**267**	**112**	**4 752**
Varuhus och stormarknader	2	2	3	2	8	17
Livsmedelsbutiker	95	160	91	107	29	482
Systembutiker	-	17	21	3	–	41
Tobaksaffärer	50	88	5	3	–	146
Radio- och TV-affärer	10	29	4	2	3	48
Järn-,byggvaru- och färgaffärer	11	83	10	5	3	112
Butiker med hushållsapparater	5	9	5	1	1	21
Möbel-, el- och bosättningsaffärer	61	159	23	10	1	254
Bok-, pappers- och tidningsbutiker	27	103	30	4	–	164
Klädesaffärer	76	375	76	39	15	581
Sko- och väskaffärer	12	68	12	–	2	94
Apotek	3	99	27	10	–	139
Andra specialbutiker	75	216	34	5	1	331
Övrig detaljhandel	763	1 205	229	76	49	2 322
Hotell, restaurang m m	**691**	**2 051**	**749**	**404**	**125**	**4 020**
Hotell och stugbyar, camping	95	111	45	59	40	350
Restauranger, barer	532	1 827	677	334	82	3 452
Personalmatsalar, catering, centralkök	64	113	27	11	3	218
Totalt	**3 124**	**7 069**	**1 785**	**942**	**397**	**13 317**

Källa: SCB/Sweco

Anm. Fr o m 2004 redovisas endast de företag utan anställda som har en omsättning på minst 300 000 kr per år.
Näringsgrensindelningen är enligt SNI 2007.
Anm. Medeltal för antal anställda per bransch och storleksklass i riket.

9.14 Handel och service. Butiker/arbetsställen och antal anställda 2023

Trade and service. Number of shops and employed persons

	Inre staden		Söderort		Västerort		Hela staden	
	Butiker	Anställda	Butiker	Anställda	Butiker	Anställda	Butiker	Anställda
Bransch								
Motorfordon m m, handel och service	**271**	**1 637**	**269**	**1 262**	**231**	**2 373**	**859**	**5 693**
Motorfordon, handel	81	659	82	250	73	1 458	268	2 484
Motorfordon, service	131	353	139	599	120	532	424	1 614
Reservdelar m m, handel	31	382	16	55	25	295	86	818
Reservdelar m m, service	15	191	15	174	6	4	36	369
Bensinstationer	13	52	17	184	7	84	45	408
Partihandel	**1 578**	**18 239**	**754**	**7 826**	**641**	**8 071**	**3 326**	**35 372**
Jordbruksvaror och levande djur	24	276	15	78	6	39	49	413
Livsmedel, drycker, tobak	301	2 935	139	2 221	64	438	572	5 768
Hushållsvaror	720	10 750	215	1 411	213	2 907	1 275	15 630
Maskiner och utrustning	156	1 278	129	1 316	137	1 707	465	4 387
Avfall och skrot	4	2	8	30	1	2	14	36
Övriga insatsvaror	194	1 432	187	2 056	99	1 422	554	5 169
Övrig partihandel	179	1 566	61	714	121	1 556	397	3 969
Agenturhandel	**223**	**1 850**	**50**	**370**	**55**	**468**	**360**	**2 774**
Detaljhandel	**2 707**	**22 415**	**932**	**6 452**	**633**	**5 382**	**4 752**	**37 502**
Varuhus och stormarknader	6	201	2	112	8	416	17	791
Livsmedelsbutiker	181	3 656	146	2 311	106	1 238	482	7 690
Systembutiker	25	268	9	124	4	58	41	478
Tobaksaffärer	69	197	38	62	18	47	146	364
Radio- och TV-affärer	28	280	7	25	13	87	48	392
Järn-,byggvaru- och färgaffärer	50	262	25	206	28	338	112	887
Butiker med hushållsapparater	11	118	2	7	4	38	21	191
Möbel-, el- och bosättningsaffärer	194	1 092	25	79	24	123	254	1 334
Bok-, pappers- och tidningsbutiker	88	630	12	69	10	63	164	1 008
Klädesaffärer	419	3 975	75	532	51	240	581	5 179
Sko- och väskaffärer	56	406	15	60	9	33	94	595
Apotek	66	548	36	278	24	146	139	1 110
Andra specialbutiker	239	1 041	42	241	28	145	331	1 530
Övrig detaljhandel	1 275	9 741	498	2 346	306	2 410	2 322	15 953
Hotell, restaurang m m	**2 485**	**30 615**	**743**	**4 612**	**427**	**2 254**	**4 020**	**41 230**
Hotell och stugbyar, camping	220	6 119	39	356	42	429	350	7 456
Restauranger, barer	2 151	23 780	645	3 720	351	1 687	3 452	32 330
Personalmatsalar, catering, centralkök	114	716	59	536	34	138	218	1 444
Totalt	**7 264**	**74 756**	**2 748**	**20 522**	**1 987**	**18 548**	**13 317**	**122 571**

Källa: SCB/Sweco

Anm. Inkl butiker/arbetsställen utan anställd personal. Fr o m 2004 redovisas endast de företag utan anställda som har en omsättning på minst 300 000 kr per år.

Anm. Medeltal för antal anställda per SNI-kod och storleksklass i riket.

1 Här ingår arbetsställen och anställda som ej kan bestämmas till ett geografiskt område.

Anm. Medeltal för antal anställda per bransch och storleksklass i riket.

9.15 Handel och service. Anställda efter butikens/arbetsställets storlek 2023

Trade and service. Employed persons by size of shop

	Anställda efter butikens/arbetsställets storlek				
	1-9	10-19	20-39	40-	Totalt
Bransch					
Motorfordon m m, handel och service	**1 490**	**955**	**946**	**2 302**	**5 693**
Motorfordon, handel	346	168	451	1 519	2 484
Motorfordon, service	884	413	168	149	1 614
Reservdelar m m, handel	158	108	142	410	818
Reservdelar m m, service	61	14	70	224	369
Bensinstationer	41	252	115	–	408
Partihandel	**5 707**	**4 982**	**6 723**	**17 960**	**35 372**
Jordbruksvaror och levande djur	120	48	33	212	413
Livsmedel, drycker, tobak	897	690	909	3 272	5 768
Hushållsvaror	2 093	1 676	2 298	9 563	15 630
Maskiner och utrustning	879	711	1 455	1 342	4 387
Avfall och skrot	23	13	–	–	36
Övriga insatsvaror	959	1 095	1 099	2 016	5 169
Övrig partihandel	736	749	929	1 555	3 969
Agenturhandel	**531**	**366**	**333**	**1 544**	**2 774**
Detaljhandel	**10 007**	**7 649**	**7 871**	**11 975**	**37 502**
Varuhus och stormarknader	6	36	78	671	791
Livsmedelsbutiker	535	1 365	3 317	2 473	7 690
Systembutiker	115	294	69	–	478
Tobaksaffärer	220	75	69	–	364
Radio- och TV-affärer	82	52	72	186	392
Järn-,byggvaru- och färgaffärer	316	126	134	311	887
Butiker med hushållsapparater	48	60	21	62	191
Möbel-, el- och bosättningsaffärer	657	316	274	87	1 334
Bok-, pappers- och tidningsbutiker	493	392	123	–	1 008
Klädesaffärer	1 659	964	1 201	1 355	5 179
Sko- och väskaffärer	303	143	–	149	595
Apotek	529	351	230	–	1 110
Andra specialbutiker	898	440	130	62	1 530
Övrig detaljhandel	4 146	3 035	2 153	6 619	15 953
Hotell, restaurang m m	**8 155**	**9 788**	**11 937**	**11 350**	**41 230**
Hotell och stugbyar, camping	414	633	1 929	4 480	7 456
Restauranger, barer	7 309	8 801	9 686	6 534	32 330
Personalmatsalar, catering, centralkök	432	354	322	336	1 444
Totalt	**25 890**	**23 740**	**27 810**	**45 131**	**122 571**

Källa: SCB/Sweco

Anm. Näringsgrensindelningen är enligt SNI 2007

Anm. Medeltal för antal anställda per bransch och storleksklass i riket.

9.16 Förvärvsarbetande befolkning 1985-2022

Gainfully employed population

	1985	1990	1995	2000	2010	2015	2020	2021	2022
Förvärvsarbetande									
Män	176 367	180 312	166 892	195 775	226 900	257 325	269 483	271 561	279 648
Kvinnor	178 515	183 992	169 983	192 838	224 797	255 650	265 513	268 004	275 869
Samtliga	**354 882**	**364 304**	**336 875**	**388 613**	**451 697**	**512 975**	**534 996**	**539 565**	**555 517**
Befolkning 16-64 år									
Män	207 049	211 000	228 258	252 275	291 575	312 239	327 234	328 105	330 913
Kvinnor	217 088	217 602	231 168	251 818	290 536	310 831	324 726	325 299	327 175
Samtliga	**424 137**	**428 602**	**459 426**	**504 093**	**582 111**	**623 070**	**651 960**	**653 404**	**658 088**
Förvärvsintensitet, %									
Män	85,2	85,5	73,1	77,6	77,8	82,4	82,4	82,8	84,5
Kvinnor	82,2	84,6	73,5	76,6	77,4	82,2	81,8	82,4	84,3
Samtliga	**83,7**	**85,0**	**73,3**	**77,1**	**77,6**	**82,3**	**82,1**	**82,6**	**84,4**

Källa: SCB/Sweco

Anm. Uppgifterna avser förvärvsarbetande enligt inkomststatistiken.

9.17 Sysselsatta boende i Stockholm efter näringsgren och kön (15-74 år) 2022

Economically active population by industry and sex

	Kvinnor	Män	Samtliga	Fördelning, %		
				Kvinnor	Män	Samtliga
Näringsgren						
Jordbruk, skogsbruk och fiske	527	601	1 128	0,2	0,2	0,2
Tillverkning och utvinning	6 662	12 652	19 314	2,5	4,7	3,6
Energi och miljö	1 199	2 390	3 589	0,4	0,9	0,7
Byggverksamhet	3 451	20 170	23 621	1,3	7,5	4,4
Handel	31 256	30 542	61 798	11,7	11,3	11,5
Transport	4 448	15 573	20 021	1,7	5,8	3,7
Hotell och restaurang	10 818	12 655	23 473	4,0	4,7	4,4
Information och kommunikation	20 465	38 129	58 594	7,6	14,1	10,9
Finans- och försäkringsverksamhet	13 012	16 097	29 109	4,9	6,0	5,4
Fastighetsverksamhet	4 308	5 100	9 408	1,6	1,9	1,7
Företagstjänster	47 547	52 089	99 636	17,7	19,3	18,5
Offentlig förvaltning	21 067	13 964	35 031	7,9	5,2	6,5
Utbildning	35 050	16 517	51 567	13,1	6,1	9,6
Vård och omsorg	45 982	16 713	62 695	17,2	6,2	11,7
Personliga och kulturella tjänster m.m.	20 203	14 554	34 757	7,5	5,4	6,5
Okänd bransch	2 023	2 293	4 316	0,8	0,8	0,8
Samtliga	**268 018**	**270 039**	**538 057**	**100**	**100**	**100**

Källa: SCB/Sweco

9.18 Sysselsatt befolkning efter näringsgren och kön 2022

Economically active population by industry and sex

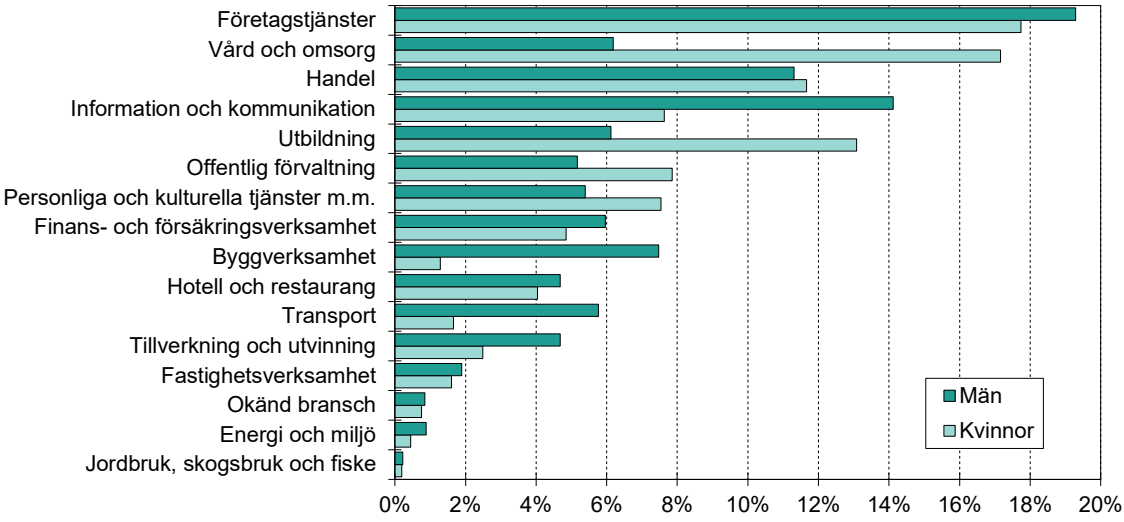

Källa: SCB/Sweco

9.19 Sysselsatt utrikes född befolkning efter näringsgren och kön (15-74 år) 2022

Economically active foreign born by industry and sex

	Kvinnor	Män	Samtliga	Fördelning, %		
				Kvinnor	Män	Samtliga
Näringsgren						
Jordbruk, skogsbruk och fiske	42	60	102	0,1	0,1	0,1
Tillverkning och utvinning	1 871	3 738	5 609	2,6	4,8	3,8
Energi och miljö	205	567	772	0,3	0,7	0,5
Byggverksamhet	1 010	7 662	8 672	1,4	9,9	5,8
Handel	6 799	7 948	14 747	9,4	10,3	9,9
Transport	1 199	7 815	9 014	1,7	10,1	6,0
Hotell och restaurang	4 004	6 515	10 519	5,5	8,4	7,0
Information och kommunikation	4 965	9 089	14 054	6,9	11,8	9,4
Finans- och försäkringsverksamhet	2 639	2 771	5 410	3,7	3,6	3,6
Fastighetsverksamhet	571	762	1 333	0,8	1,0	0,9
Företagstjänster	12 744	13 682	26 426	17,7	17,7	17,7
Offentlig förvaltning	3 128	1 713	4 841	4,3	2,2	3,2
Utbildning	11 410	4 962	16 372	15,8	6,4	11,0
Vård och omsorg	16 810	6 391	23 201	23,3	8,3	15,5
Personliga och kulturella tjänster m.m.	4 120	2 900	7 020	5,7	3,8	4,7
Okänd bransch	668	618	1 286	0,9	0,8	0,9
Samtliga	**72 185**	**77 193**	**149 378**	**100**	**100**	**100**

Källa: SCB/Sweco

9.20 Sysselsättning i befolkningen (15-74 år) efter ålder och kön 2022

Economically active population by age and sex

	Sysselsatta	Ej sysselsatta	Totalt	Sysselsättnings-grad, %
Män	**270 039**	**106 055**	**376 094**	**71,8**
15-19	5 496	19 329	24 825	22,1
20-24	16 242	10 046	26 288	61,8
25-34	72 788	16 219	89 007	81,8
35-44	65 985	11 517	77 502	85,1
45-54	54 484	8 936	63 420	85,9
55-64	42 981	12 111	55 092	78,0
65-74	12 063	27 897	39 960	30,2
15-64	257 976	78 158	336 134	76,7
20-64	252 480	58 829	311 309	81,1
Kvinnor	**268 018**	**107 348**	**375 366**	**71,4**
15-19	7 699	16 360	24 059	32,0
20-24	16 635	8 885	25 520	65,2
25-34	74 090	16 629	90 719	81,7
35-44	61 206	11 955	73 161	83,7
45-54	53 180	8 693	61 873	86,0
55-64	44 412	12 375	56 787	78,2
65-74	10 796	32 451	43 247	25,0
15-64	257 222	74 897	332 119	77,4
20-64	249 523	58 537	308 060	81,0
Båda könen	**538 057**	**213 403**	**751 460**	**71,6**
15-19	13 195	35 689	48 884	27,0
20-24	32 877	18 931	51 808	63,5
25-34	146 878	32 848	179 726	81,7
35-44	127 191	23 472	150 663	84,4
45-54	107 664	17 629	125 293	85,9
55-64	87 393	24 486	111 879	78,1
65-74	22 859	60 348	83 207	27,5
15-64	515 198	153 055	668 253	77,1
20-64	502 003	117 366	619 369	81,1

Källa: SCB/Sweco

9.21 Ej sysselsatt befolkning (15-64 år) i november 2022 efter ålder, kön och huvudsaklig inkomstkälla

Not economically active population by age, sex and main source of income

	Ej sysselsatt, ersättning för									
	Arbete	Arbets-löshet	Studier	Pension	Långv. nedsatt arbetsf.	Sjuk-dom	Föräldral. närstå.-omv.	Ekonomis. stöd	Saknar ersättn.	Totalt
Män	**17 651**	**5 431**	**16 862**	**2 500**	**5 920**	**1 430**	**533**	**3 909**	**23 922**	**78 158**
15-24	7 593	241	13 100	125	484	16	6	375	7 435	29 375
25-34	4 150	941	2 954	82	851	286	102	742	6 111	16 219
35-44	2 525	1 257	583	68	710	337	295	941	4 801	11 517
45-54	1 706	1 306	184	81	1 138	352	109	881	3 179	8 936
55-64	1 677	1 686	41	2 144	2 737	439	21	970	2 396	12 111
20-64	12 874	5 426	8 012	2 399	5 857	1 430	532	3 858	18 441	58 829
Kvinnor	**15 296**	**5 386**	**16 862**	**2 161**	**6 355**	**2 219**	**3 330**	**3 824**	**19 464**	**74 897**
15-24	7 111	154	11 080	99	389	26	175	219	5 992	25 245
25-34	3 331	956	3 878	68	655	388	1 619	661	5 073	16 629
35-44	1 962	1 340	1 357	67	565	519	1 325	1 018	3 802	11 955
45-54	1 335	1 359	449	67	1 330	614	186	966	2 387	8 693
55-64	1 557	1 577	98	1 860	3 416	672	25	960	2 210	12 375
20-64	10 669	5 382	10 017	2 081	6 291	2 219	3 313	3 786	14 779	58 537
Samtliga	**32 947**	**10 817**	**33 724**	**4 661**	**12 275**	**3 649**	**3 863**	**7 733**	**43 386**	**153 055**
15-24	14 704	395	24 180	224	873	42	181	594	13 427	54 620
25-34	7 481	1 897	6 832	150	1 506	674	1 721	1 403	11 184	32 848
35-44	4 487	2 597	1 940	135	1 275	856	1 620	1 959	8 603	23 472
45-54	3 041	2 665	633	148	2 468	966	295	1 847	5 566	17 629
55-64	3 234	3 263	139	4 004	6 153	1 111	46	1 930	4 606	24 486
20-64	23 543	10 808	18 029	4 480	12 148	3 649	3 845	7 644	33 220	117 366

Källa: SCB/Sweco

Anm. För att undvika dubbelredovisning finns varje person redovisad i den aktivitetsgrupp som utgjort huvudsaklig inkomstkälla under kalenderåret.

% av befolkningen									
Arbete	Arbets-löshet	Studier	Pension	Långv. nedsatt arbetsf.	Sjuk-dom	Föräldral. närstå.-omv.	Ekonomis. stöd	Saknar ersättn.	Totalt
5,3	**1,6**	**5,0**	**0,7**	**1,8**	**0,4**	**0,2**	**1,2**	**7,1**	**23,3**
14,9	0,5	25,6	0,2	0,9	0,0	0,0	0,7	14,5	57,5
4,7	1,1	3,3	0,1	1,0	0,3	0,1	0,8	6,9	18,2
3,3	1,6	0,8	0,1	0,9	0,4	0,4	1,2	6,2	14,9
2,7	2,1	0,3	0,1	1,8	0,6	0,2	1,4	5,0	14,1
3,0	3,1	0,1	3,9	5,0	0,8	0,0	1,8	4,3	22,0
4,1	1,7	2,6	0,8	1,9	0,5	0,2	1,2	5,9	18,9
4,6	**1,6**	**5,1**	**0,7**	**1,9**	**0,7**	**1,0**	**1,2**	**5,9**	**22,6**
14,3	0,3	22,3	0,2	0,8	0,1	0,4	0,4	12,1	50,9
3,7	1,1	4,3	0,1	0,7	0,4	1,8	0,7	5,6	18,3
2,7	1,8	1,9	0,1	0,8	0,7	1,8	1,4	5,2	16,3
2,2	2,2	0,7	0,1	2,1	1,0	0,3	1,6	3,9	14,0
2,7	2,8	0,2	3,3	6,0	1,2	0,0	1,7	3,9	21,8
3,5	1,7	3,3	0,7	2,0	0,7	1,1	1,2	4,8	19,0
4,9	**1,6**	**5,0**	**0,7**	**1,8**	**0,5**	**0,6**	**1,2**	**6,5**	**22,9**
14,6	0,4	24,0	0,2	0,9	0,0	0,2	0,6	13,3	54,2
4,2	1,1	3,8	0,1	0,8	0,4	1,0	0,8	6,2	18,3
3,0	1,7	1,3	0,1	0,8	0,6	1,1	1,3	5,7	15,6
2,4	2,1	0,5	0,1	2,0	0,8	0,2	1,5	4,4	14,1
2,9	2,9	0,1	3,6	5,5	1,0	0,0	1,7	4,1	21,9
3,8	1,7	2,9	0,7	2,0	0,6	0,6	1,2	5,4	18,9

9.22 Sysselsatt befolkning efter näringsgren och distrikt (15-74 år) 2022

Economically active population by industry and district

	Jordbruk, skogs-bruk och fiske	Tillverk-ning och utvinning	Energi och miljö	Bygg verk-samhet	Handel	Transport	Hotell och restau-rang	Informa tion och kommu-nikation
Inre staden	**710**	**8 556**	**1 795**	**7 859**	**47 089**	**12 245**	**28 328**	**73 143**
Gamla stan - City-området	**32**	**1 832**	**356**	**428**	**13 923**	**3 349**	**8 509**	**23 906**
Domkyrkodistriktet	32	1 832	356	428	13 923	3 349	8 509	23 906
Vasastadsområdet	**149**	**1 364**	**98**	**1 728**	**8 642**	**786**	**5 707**	**14 403**
Sankt Johannes	18	108	7	522	1 868	44	1 381	4 042
Adolf Fredrik	74	584	22	372	1 562	319	1 509	6 311
Gustav Vasa	19	76	8	440	1 012	72	1 114	1 737
Sankt Matteus	38	596	61	394	4 200	351	1 703	2 313
Östermalmsområdet	**319**	**1 584**	**1 094**	**1 081**	**9 045**	**1 737**	**6 416**	**12 595**
Engelbrekt	63	759	487	423	2 475	393	2 328	3 680
Hedvig Eleonora	66	270	36	306	2 547	91	2 375	2 186
Oscar	190	555	571	352	4 023	1 253	1 713	6 729
Kungsholmsområdet	**105**	**2 507**	**76**	**2 560**	**6 673**	**5 052**	**1 787**	**8 698**
Kungsholmen	. .	130	. .	332	1 132	438	670	2 994
Sankt Göran	51	2 361	61	1 898	5 359	4 601	986	5 577
Essinge	. .	16	. .	330	182	13	131	127
Södermalmsområdet	**105**	**1 269**	**171**	**2 062**	**8 806**	**1 321**	**5 909**	**13 541**
Maria Magdalena	17	165	9	233	982	314	1 088	1 968
Högalid	26	311	–	434	1 911	192	1 138	3 293
Katarina	33	321	28	495	3 243	203	2 292	5 370
Sofia	29	472	134	900	2 670	612	1 391	2 910
Yttre staden	**384**	**8 566**	**1 559**	**20 434**	**34 295**	**12 096**	**7 046**	**24 690**
Söderort	**163**	**4 739**	**821**	**14 436**	**18 585**	**7 730**	**4 739**	**6 105**
Hägersten	40	2 050	194	4 917	7 200	2 824	1 023	2 377
Brännkyrka	24	529	103	1 373	3 069	869	870	439
Vantör	9	234	380	1 869	1 084	429	293	269
Enskede	23	426	133	2 943	2 537	1 727	1 450	1 760
Skarpnäck	22	733	. .	1 227	1 216	220	230	411
Farsta	38	402	. .	1 189	1 878	671	559	619
Skärholmen	7	365	6	918	1 601	990	314	230
Västerort	**221**	**3 827**	**738**	**5 998**	**15 710**	**4 366**	**2 307**	**18 585**
Bromma	33	855	467	2 115	4 515	1 462	617	812
Västerled	123	189	13	614	1 959	25	234	1 032
Vällingby	17	548	18	690	1 365	453	253	186
Spånga	16	453	142	1 026	2 206	1 572	277	254
Hässelby	24	33	. .	428	363	280	120	163
Kista	8	1 749	. .	1 125	5 302	574	806	16 138
På staden skrivna	61	617	81	3 129	4 302	692	2 230	4 186
Hela staden	**1 155**	**17 739**	**3 435**	**31 422**	**85 686**	**25 033**	**37 604**	**102 019**

Källa: SCB/Sweco

Finans och försäkrings verksamhet	Fastighets verksamhet	Företagstjänster	Offentlig förvaltning	Utbildning	Vård och omsorg	Personliga och kulturella tjänster	Ej spec. verksamhet	Samtliga	Män	Kvinnor
45 959	**10 593**	**105 336**	**35 465**	**30 324**	**37 831**	**35 762**	**670**	**481 665**	**234 941**	**246 724**
22 793	**2 679**	**27 742**	**7 798**	**1 030**	**1 983**	**8 016**	**56**	**124 432**	**63 029**	**61 403**
22 793	2 679	27 742	7 798	1 030	1 983	8 016	56	124 432	63 029	61 403
6 988	**1 252**	**25 070**	**5 639**	**5 570**	**7 346**	**5 146**	**165**	**90 053**	**43 622**	**46 431**
2 071	320	7 148	1 415	1 062	673	1 337	28	22 044	11 214	10 830
3 374	305	5 670	771	1 910	2 184	1 557	14	26 538	13 361	13 177
477	316	4 435	36	1 223	3 225	1 292	15	15 497	6 854	8 643
1 066	311	7 817	3 417	1 375	1 264	960	108	25 974	12 193	13 781
8 542	**2 317**	**17 528**	**6 916**	**13 330**	**5 478**	**9 113**	**181**	**97 276**	**47 532**	**49 744**
4 408	874	6 581	1 030	10 968	1 959	2 724	67	39 219	19 052	20 167
2 047	1 000	5 941	508	693	1 242	2 085	47	21 440	10 474	10 966
2 087	443	5 006	5 378	1 669	2 277	4 304	67	36 617	18 006	18 611
3 863	**1 602**	**14 522**	**11 165**	**3 524**	**8 128**	**4 206**	**92**	**74 560**	**36 730**	**37 830**
. .	1 046	2 883	9 198	1 029	1 143	1 746	38	24 398	11 642	12 756
2 303	520	11 192	1 816	2 160	6 936	2 080	44	47 945	23 904	24 041
. .	36	447	151	335	49	380	10	2 217	1 184	1 033
3 773	**2 743**	**20 474**	**3 947**	**6 870**	**14 896**	**9 281**	**176**	**95 344**	**44 028**	**51 316**
268	567	3 722	222	1 165	2 429	2 182	39	15 370	7 025	8 345
53	879	5 214	1 360	1 490	7 800	2 409	38	26 548	10 743	15 805
1 376	679	6 587	962	1 433	2 376	2 449	40	27 887	13 600	14 287
2 076	618	4 951	1 403	2 782	2 291	2 241	59	25 539	12 660	12 879
1 360	**3 157**	**38 539**	**7 281**	**27 291**	**26 465**	**11 771**	**746**	**225 680**	**124 644**	**101 036**
757	**1 774**	**23 954**	**5 057**	**16 137**	**17 824**	**7 457**	**460**	**130 738**	**70 596**	**60 142**
443	243	9 917	2 145	4 378	2 660	2 164	73	42 648	24 176	18 472
40	162	2 010	154	2 192	2 518	741	73	15 166	8 225	6 941
. .	62	1 212	. .	1 743	1 855	572	43	10 058	5 677	4 381
143	719	6 830	1 427	2 084	3 759	1 688	68	27 717	15 192	12 525
18	134	1 513	. .	2 219	1 696	770	62	10 477	5 330	5 147
. .	364	1 762	765	2 102	2 947	994	71	14 423	6 790	7 633
50	90	710	562	1 419	2 389	528	70	10 249	5 206	5 043
603	**1 383**	**14 585**	**2 224**	**11 154**	**8 641**	**4 314**	**286**	**94 942**	**54 048**	**40 894**
60	165	2 396	39	2 502	1 939	1 516	56	19 549	11 188	8 361
56	283	2 981	389	1 438	1 351	750	22	11 459	5 466	5 993
67	339	606	256	1 397	1 312	596	36	8 139	4 141	3 998
16	165	1 139	561	2 291	1 225	580	68	11 991	6 701	5 290
. .	40	504	98	1 372	1 081	198	50	4 854	2 123	2 731
. .	391	6 959	881	2 154	1 733	674	54	38 950	24 429	14 521
1 844	1 196	11 795	610	1 989	3 624	2 375	2 465	41 196	23 291	17 905
49 163	**14 946**	**155 670**	**43 356**	**59 604**	**67 920**	**49 908**	**3 881**	**748 541**	**382 876**	**365 665**

9.23 Sysselsatta med arbetsplats i Stockholm efter näringsgren och kön 2022

Gainfully employed daytime population by industry and sex

	Män	Kvinnor	Totalt	Fördelning, %		
				Män	Kvinnor	Totalt
Näringsgren						
Jordbruk, skogsbruk och fiske	**573**	**582**	**1 155**	**0,1**	**0,2**	**0,2**
Tillverkning och utvinning	**11 328**	**6 411**	**17 739**	**3,0**	**1,8**	**2,4**
Utvinningsindustri	72	62	134	0,0	0,0	0,0
Livsmedelsindustri	1 528	1 765	3 293	0,4	0,5	0,4
Textil- och beklädnadsindustri	151	266	417	0,0	0,1	0,1
Trävaruindustri	307	76	383	0,1	0,0	0,1
Massa- och pappersindustri	205	156	361	0,1	0,0	0,0
Grafisk industri	748	310	1 058	0,2	0,1	0,1
Petroleumraffinaderier m.m.	279	255	534	0,1	0,1	0,1
Kemisk industri	250	263	513	0,1	0,1	0,1
Läkemedelsindustri	641	502	1 143	0,2	0,1	0,2
Gummi- och plastvaruindustri	58	30	88	0,0	0,0	0,0
Jord- och stenvaruindustri	294	189	483	0,1	0,1	0,1
Stål- och metallverk	134	116	250	0,0	0,0	0,0
Metallindustri	965	343	1 308	0,3	0,1	0,2
Maskinindustri	3 353	1 129	4 482	0,9	0,3	0,6
Transportmedelsindustri	531	235	766	0,1	0,1	0,1
Övrig industri	722	539	1 261	0,2	0,1	0,2
Reparationsverkstäder	1 090	175	1 265	0,3	0,0	0,2
Energi och miljö	**2 497**	**938**	**3 435**	**0,7**	**0,3**	**0,5**
El-, gas - och värmeverk	1 132	512	1 644	0,3	0,1	0,2
Vatten- och reningsverk	441	213	654	0,1	0,1	0,1
Avfallshantering och återvinning m.m	924	213	1 137	0,2	0,1	0,2
Byggverksamhet	**26 855**	**4 567**	**31 422**	**7,0**	**1,2**	**4,2**
Handel	**42 926**	**42 760**	**85 686**	**11,2**	**11,7**	**11,4**
Handel med motorfordon	4 573	992	5 565	1,2	0,3	0,7
Parti- och provisionshandel	21 017	17 023	38 040	5,5	4,7	5,1
Detaljhandel	17 336	24 745	42 081	4,5	6,8	5,6
Transport	**19 120**	**5 913**	**25 033**	**5,0**	**1,6**	**3,3**
Transport- och magasinering	16 156	5 093	21 249	4,2	1,4	2,8
Post- och kurirföretag	2 964	820	3 784	0,8	0,2	0,5
Hotell och restauranger	**20 299**	**17 305**	**37 604**	**5,3**	**4,7**	**5,0**
Information och kommunikation	**68 136**	**33 883**	**102 019**	**17,8**	**9,3**	**13,6**
Förlag, film-, radio- och TV-bolag m.m	17 106	12 503	29 609	4,5	3,4	4,0
Telekommunikationsbolag	3 762	1 789	5 551	1,0	0,5	0,7
Programvaruproducenter och datakonsulter m.m.	47 268	19 591	66 859	12,3	5,4	8,9

forts.

9.23 Sysselsatta med arbetsplats i Stockholm efter näringsgren och kön 2022

Gainfully employed daytime population by industry and sex

	Män	Kvinnor	Totalt	Fördelning, %		
				Män	Kvinnor	Totalt
Näringsgren						
Kreditinstitut och försäkringsbolag	**27 047**	**22 116**	**49 163**	**7,1**	**6,0**	**6,6**
Banker och andra kreditinstitut	14 778	12 030	26 808	3,9	3,3	3,6
Försäkringsbolag o.d.	4 396	5 149	9 545	1,1	1,4	1,3
Serviceföretag till bank och försäkring	7 873	4 937	12 810	2,1	1,4	1,7
Fastighetsverksamhet	**8 148**	**6 798**	**14 946**	**2,1**	**1,9**	**2,0**
Företagstjänster	**80 404**	**75 266**	**155 670**	**21,0**	**20,6**	**20,8**
Juridiska och ekonomiska konsulter	8 549	10 778	19 327	2,2	2,9	2,6
Företagskonsulter	15 151	13 067	28 218	4,0	3,6	3,8
Tekniska konsulter	14 340	8 623	22 963	3,7	2,4	3,1
Forskning och utveckling	2 578	2 562	5 140	0,7	0,7	0,7
Reklambyråer o.d.	5 684	5 869	11 553	1,5	1,6	1,5
Andra företagstjänster	4 743	5 599	10 342	1,2	1,5	1,4
Uthyrning och leasing	1 573	771	2 344	0,4	0,2	0,3
Arbetsförmedling och bemanning	11 981	13 139	25 120	3,1	3,6	3,4
Resebyråer, bevakningstjänst, fastighetsservice o.d.	**15 805**	**14 858**	**30 663**	**4,1**	**4,1**	**4,1**
Civila myndigheter och försvaret	**17 550**	**25 806**	**43 356**	**4,6**	**7,1**	**5,8**
Utbildning	**18 813**	**40 791**	**59 604**	**4,9**	**11,2**	**8,0**
Vård och omsorg	**16 704**	**51 216**	**67 920**	**4,4**	**14,0**	**9,1**
Hälso- och sjukvård	7 776	25 460	33 236	2,0	7,0	4,4
Vårdhem och bostäder med omsorg	3 561	11 074	14 635	0,9	3,0	2,0
Öppna sociala insatser	5 367	14 682	20 049	1,4	4,0	2,7
Personliga och kulturella tjänster	**20 488**	**29 420**	**49 908**	**5,4**	**8,0**	**6,7**
Kultur, nöje och fritid	11 047	11 552	22 599	2,9	3,2	3,0
Personliga tjänster och annan service	9 441	17 868	27 309	2,5	4,9	3,6
Okänd bransch	1 988	1 893	3 881	0,5	0,5	0,5
Samtliga näringsgrenar	**382 876**	**365 665**	**748 541**	**100**	**100**	**100**

Källa: SCB/Sweco

Anm. Från och med 2008 används ny branschindelning (SNI 2007).

Från och med år 2022 används den nya källan BAS. Övergången från RAMS till BAS har medfört skillnader i definitioner och framställning som påverkar jämförbarheten över tid. Jämförelser bör därför göras med försiktighet.

9.24 Sysselsatta efter arbetsställets belägenhet (distriktsvis) och efter näringsgren (15-74 år) 2022

Economically active daytime population by industry and district

	Jordbruk, skogsbruk och fiske	Tillverkning och utvinning	Energi och miljö	Byggverksamhet	Handel	Transport	Hotell och restaurang	Information och kommunikation	Finans och försäkringsverksamhet
Inre staden	**710**	**8 556**	**1 795**	**7 859**	**47 089**	**12 245**	**28 328**	**73 143**	**45 959**
Gamla stan - Cityområdet	**32**	**1 832**	**356**	**428**	**13 923**	**3 349**	**8 509**	**23 906**	**22 793**
Domkyrkodistriktet	32	1 832	356	428	13 923	3 349	8 509	23 906	22 793
Vasastadsområdet	**149**	**1 364**	**98**	**1 728**	**8 642**	**786**	**5 707**	**14 403**	**6 988**
Sankt Johannes	18	108	7	522	1 868	44	1 381	4 042	2 071
Adolf Fredrik	74	584	22	372	1 562	319	1 509	6 311	3 374
Gustav Vasa	19	76	8	440	1 012	72	1 114	1 737	477
Sankt Matteus	38	596	61	394	4 200	351	1 703	2 313	1 066
Östermalmsområdet	**319**	**1 584**	**1 094**	**1 081**	**9 045**	**1 737**	**6 416**	**12 595**	**8 542**
Engelbrekt	63	759	487	423	2 475	393	2 328	3 680	4 408
Hedvig Eleonora	66	270	36	306	2 547	91	2 375	2 186	2 047
Oscar	190	555	571	352	4 023	1 253	1 713	6 729	2 087
Kungsholmsområdet	**105**	**2 507**	**76**	**2 560**	**6 673**	**5 052**	**1 787**	**8 698**	**3 863**
Kungsholmen	. .	130	. .	332	1 132	438	670	2 994	. .
Sankt Göran	51	2 361	61	1 898	5 359	4 601	986	5 577	2 303
Essinge	. .	16	. .	330	182	13	131	127	. .
Södermalmsområdet	**105**	**1 269**	**171**	**2 062**	**8 806**	**1 321**	**5 909**	**13 541**	**3 773**
Maria Magdalena	17	165	9	233	982	314	1 088	1 968	268
Högalid	26	311	–	434	1 911	192	1 138	3 293	53
Katarina	33	321	28	495	3 243	203	2 292	5 370	1 376
Sofia	29	472	134	900	2 670	612	1 391	2 910	2 076
Yttre staden	**384**	**8 566**	**1 559**	**20 434**	**34 295**	**12 096**	**7 046**	**24 690**	**1 360**
Söderort	**163**	**4 739**	**821**	**14 436**	**18 585**	**7 730**	**4 739**	**6 105**	**757**
Hägersten	40	2 050	194	4 917	7 200	2 824	1 023	2 377	443
Brännkyrka	24	529	103	1 373	3 069	869	870	439	40
Vantör	9	234	380	1 869	1 084	429	293	269	. .
Enskede	23	426	133	2 943	2 537	1 727	1 450	1 760	143
Skarpnäck	. .	733	. .	1 227	1 216	220	230	411	. .
Farsta	. .	402	. .	1 189	1 878	671	559	619	61
Skärholmen	7	365	6	918	1 601	990	314	230	50
Västerort	**221**	**3 827**	**738**	**5 998**	**15 710**	**4 366**	**2 307**	**18 585**	**603**
Bromma	33	855	467	2 115	4 515	1 462	617	812	60
Västerled	123	189	13	614	1 959	25	234	1 032	56
Vällingby	. .	548	. .	690	1 365	453	253	186	. .
Spånga	16	453	142	1 026	2 206	1 572	277	254	16
Hässelby	. .	33	95	428	363	280	120	163	. .
Kista	. .	1 749	. .	1 125	5 302	574	806	16 138	399
På staden skrivna	61	617	81	3 129	4 302	692	2 230	4 186	1 844
Hela staden	**1 155**	**17 739**	**3 435**	**31 422**	**85 686**	**25 033**	**37 604**	**102 019**	**49 163**

Källa: SCB/Sweco

Anm. I hela staden ingår även personer med arbetsplats som ej kan bestämmas till ett geografiskt område

Fastighetsverksamhet	Företagstjänster	Offentlig förvaltning	Utbildning	Vård och omsorg	Personliga och kulturella tjänster	Ej spec. verksamhet	Samtliga	Män	Kvinnor
10 593	**105 336**	**35 465**	**30 324**	**37 831**	**35 762**	**670**	**481 665**	**234 941**	**246 724**
2 679	**27 742**	**7 798**	**1 030**	**1 983**	**8 016**	**56**	**124 432**	**63 029**	**61 403**
2 679	27 742	7 798	1 030	1 983	8 016	56	124 432	63 029	61 403
1 252	**25 070**	**5 639**	**5 570**	**7 346**	**5 146**	**165**	**90 053**	**43 622**	**46 431**
320	7 148	1 415	1 062	673	1 337	28	22 044	11 214	10 830
305	5 670	771	1 910	2 184	1 557	14	26 538	13 361	13 177
316	4 435	36	1 223	3 225	1 292	15	15 497	6 854	8 643
311	7 817	3 417	1 375	1 264	960	108	25 974	12 193	13 781
2 317	**17 528**	**6 916**	**13 330**	**5 478**	**9 113**	**181**	**97 276**	**47 532**	**49 744**
874	6 581	1 030	10 968	1 959	2 724	67	39 219	19 052	20 167
1 000	5 941	508	693	1 242	2 085	47	21 440	10 474	10 966
443	5 006	5 378	1 669	2 277	4 304	67	36 617	18 006	18 611
1 602	**14 522**	**11 165**	**3 524**	**8 128**	**4 206**	**92**	**74 560**	**36 730**	**37 830**
1 046	2 883	9 198	1 029	1 143	1 746	38	24 398	11 642	12 756
520	11 192	1 816	2 160	6 936	2 080	44	47 945	23 904	24 041
36	447	151	335	49	380	10	2 217	1 184	1 033
2 743	**20 474**	**3 947**	**6 870**	**14 896**	**9 281**	**176**	**95 344**	**44 028**	**51 316**
567	3 722	222	1 165	2 429	2 182	39	15 370	7 025	8 345
879	5 214	1 360	1 490	7 800	2 409	38	26 548	10 743	15 805
679	6 587	962	1 433	2 376	2 449	40	27 887	13 600	14 287
618	4 951	1 403	2 782	2 291	2 241	59	25 539	12 660	12 879
3 157	**38 539**	**7 281**	**27 291**	**26 465**	**11 771**	**746**	**225 680**	**124 644**	**101 036**
1 774	**23 954**	**5 057**	**16 137**	**17 824**	**7 457**	**460**	**130 738**	**70 596**	**60 142**
243	9 917	2 145	4 378	2 660	2 164	73	42 648	24 176	18 472
162	2 010	154	2 192	2 518	741	73	15 166	8 225	6 941
62	1 212	..	1 743	1 855	572	43	10 058	5 677	4 381
719	6 830	1 427	2 084	3 759	1 688	68	27 717	15 192	12 525
134	1 513	..	2 219	1 696	770	62	10 477	5 330	5 147
364	1 762	765	2 102	2 947	994	71	14 423	6 790	7 633
90	710	562	1 419	2 389	528	70	10 249	5 206	5 043
1 383	**14 585**	**2 224**	**11 154**	**8 641**	**4 314**	**286**	**94 942**	**54 048**	**40 894**
165	2 396	39	2 502	1 939	1 516	56	19 549	11 188	8 361
283	2 981	389	1 438	1 351	750	22	11 459	5 466	5 993
339	606	256	1 397	1 312	596	36	8 139	4 141	3 998
165	1 139	561	2 291	1 225	580	68	11 991	6 701	5 290
40	504	98	1 372	1 081	198	50	4 854	2 123	2 731
391	6 959	881	2 154	1 733	674	54	38 950	24 429	14 521
1 196	11 795	610	1 989	3 624	2 375	2 465	41 196	23 291	17 905
14 946	**155 670**	**43 356**	**59 604**	**67 920**	**49 908**	**3 881**	**748 541**	**382 876**	**365 665**

9.25 Sysselsatta efter bostadens och arbetsställets belägenhet samt efter näringsgren (15-74 år) 2022

The economically active population by place of living, place of work and economic sector of employment

	Sysselsatta med boende i Stockholm *(nattbefolkning)*				Sysselsatta med arbetsställe i Stockholm *(dagbefolkning)*			Dagbefolkning i % av nattbefolkning
	Arbetar i Stockholm	Utpendlare	I utlandet eller på havet	Samtliga	Bor i Stockholm	Inpendlare	Samtliga	
Näringsgren								
Jordbruk, skogsbruk och fiske	856	272	–	1 128	856	299	1 155	102,4
Tillverkning och utvinning	7 978	. .	. .	19 314	7 978	9 761	17 739	91,8
Energi och miljö	1 478	2 111	–	3 589	1 478	1 957	3 435	95,7
Byggverksamhet	14 158	. .	. .	23 621	14 158	17 264	31 422	133,0
Handel	41 764	20 034	–	61 798	41 764	43 922	85 686	138,7
Transport	12 097	7 719	205	20 021	12 097	12 936	25 033	125,0
Hotell och restaurang	18 495	4 978	–	23 473	18 495	19 109	37 604	160,2
Information och kommunikation	51 266	7 328	–	58 594	51 266	50 753	102 019	174,1
Finans- och försäkringsverksamhet	23 151	5 946	12	29 109	23 151	26 012	49 163	168,9
Fastighetsverksamhet	7 508	. .	. .	9 408	7 508	7 438	14 946	158,9
Företagstjänster	82 463	17 151	22	99 636	82 463	73 207	155 670	156,2
Offentlig förvaltning	21 482	13 000	549	35 031	21 482	21 874	43 356	123,8
Utbildning	37 435	14 126	6	51 567	37 435	22 169	59 604	115,6
Vård och omsorg	39 522	. .	. .	62 695	39 522	28 398	67 920	108,3
Personliga och kulturella tjänster m.m.	29 366	5 353	38	34 757	29 366	20 542	49 908	143,6
Ej specificerad verksamhet	3 414	266	636	4 316	3 414	467	3 881	89,9
Samtliga	**392 433**	**144 150**	**1 474**	**538 057**	**392 433**	**356 108**	**748 541**	**139,1**
Män	193 372	75 837	830	270 039	193 372	189 504	382 876	141,8
Kvinnor	199 061	68 313	644	268 018	199 061	166 604	365 665	136,4
Fördelning, %								
Näringsgren								
Jordbruk, skogsbruk och fiske	75,9	24,1	–	100	74,1	25,9	100	
Tillverkning och utvinning	41,3	. .	. .	100	45,0	55,0	100	
Energi och miljö	41,2	58,8	–	100	43,0	57,0	100	
Byggverksamhet	59,9	. .	. .	100	45,1	54,9	100	
Handel	67,6	32,4	–	100	48,7	51,3	100	
Transport	60,4	38,6	1,0	100	48,3	51,7	100	
Hotell och restaurang	78,8	21,2	–	100	49,2	50,8	100	
Information och kommunikation	87,5	12,5	–	100	50,3	49,7	100	
Finans- och försäkringsverksamhet	79,5	20,4	0,0	100	47,1	52,9	100	
Fastighetsverksamhet	79,8	. .	. .	100	50,2	49,8	100	
Företagstjänster	82,8	17,2	0,0	100	53,0	47,0	100	
Offentlig förvaltning	61,3	37,1	1,6	100	49,5	50,5	100	
Utbildning	72,6	27,4	0,0	100	62,8	37,2	100	
Vård och omsorg	63,0	. .	. .	100	58,2	41,8	100	
Personliga och kulturella tjänster m.m.	84,5	15,4	0,1	100	58,8	41,2	100	
Ej specificerad verksamhet	79,1	6,2	14,7	100	88,0	12,0	100	
Samtliga	**72,9**	**26,8**	**0,3**	**100**	**52,4**	**47,6**	**100**	
Män	71,6	28,1	0,3	100	50,5	49,5	100	
Kvinnor	74,3	25,5	0,2	100	54,4	45,6	100	

Källa: SCB/Sweco

9.26 Sysselsatta med arbetsplats i Stockholm efter sektor 2022

Gainfully employed daytime population by sector

	Män	Kvinnor	Totalt	Fördelning, %		
				Män	Kvinnor	Totalt
Staten	23 890	29 195	53 085	6,2	8,0	7,1
Kommun	13 468	35 748	49 216	3,5	9,8	6,6
Region	4 090	11 479	15 569	1,1	3,1	2,1
Näringslivet	331 347	271 802	603 149	86,5	74,3	80,6
Hushållens icke-vinstdrivande organisat.	9 076	16 578	25 654	2,4	4,5	3,4
Övrigt	1 005	863	1 868	0,3	0,2	0,2
Samtliga	**382 876**	**365 665**	**748 541**	**100**	**100**	**100**

Källa: SCB/Sweco

Anm. I den nya statistikkällan BAS redovisas sektor efter Standard för institutionell sektorindelning, INSEKT. 2014. I den tidigare källan RAMS bildades sektorkoden utifrån företagets institutionella sektorkod, ägarkategori och juridisk form, vilka hämtades från Företagsregistret (FDB).

9.27 Sysselsatta på arbetsställen per utrikes födda sektorsvis 2022

Economically active population in workplaces, foreign-born persons by sector

	Män	Kvinnor	Totalt	Fördelning, %		
				Män	Kvinnor	Totalt
Offentlig förvaltning	**9 343**	**19 698**	**29 041**	**8,6**	**19,9**	**14,0**
Staten	4 288	5 031	9 319	3,9	5,1	4,5
Kommun	4 059	12 215	16 274	3,7	12,4	7,8
Region	996	2 452	3 448	0,9	2,5	1,7
Näringslivet	**97 251**	**75 141**	**172 392**	**89,4**	**76,1**	**83,0**
Statligt kontrollerade enheter	1 831	1 331	3 162	1,7	1,3	1,5
Kommunalt kontrollerade enheter	319	279	598	0,3	0,3	0,3
Landstingskontrollerade enheter	142	421	563	0,1	0,4	0,3
Privat svenskkontr. enheter utan koncerntillh.	33 192	21 379	54 571	30,5	21,6	26,3
Privat svenskkontr. enheter med koncerntillh.	38 933	35 821	74 754	35,8	36,3	36,0
Utlandskontrollerade enheter	22 834	15 910	38 744	21,0	16,1	18,7
Hushållens icke-vinstdrivande organisationer	**1 846**	**3 489**	**5 335**	**1,7**	**3,5**	**2,6**
Övrigt	**398**	**431**	**829**	**0,4**	**0,4**	**0,4**
Samtliga	**108 838**	**98 759**	**207 597**	**100**	**100**	**100**

Källa: SCB/Sweco

Anm. Från och med statistikår 2022 är källan BAS, som använder sektorkodsindelning INSEKT 2014. Sektor är nedbrutet på ägarkontroll för näringslivet.

9.28 Anställda 16-64 år med arbetsplats i regionen efter yrke och kön 2022

Gainfully employed daytime population by profession and sex

	Antal anställda	Fördelning, %	
		Män	Kvinnor
Yrke			
IT-arkitekter, systemutvecklare och testledare m.fl.	54 364	74,3	25,7
Organisationsutvecklare, utredare och HR-specialister m.fl.	37 304	40,7	59,3
Försäkringsrådgivare, företagssäljare och inköpare m.fl.	29 693	59,3	40,7
Butikspersonal	29 666	39,0	61,0
Kontorsassistenter och sekreterare	27 970	22,1	77,9
Revisorer, finansanalytiker och fondförvaltare m.fl.	20 401	52,6	47,4
Marknadsförare och informatörer m.fl.	19 113	38,1	61,9
Civilingenjörsyrken	17 439	69,2	30,8
Grundskollärare, fritidspedagoger och förskollärare	15 709	23,4	76,6
Banktjänstemän och redovisningsekonomer m.fl.	15 212	40,6	59,4
Resesäljare, kundtjänstpersonal och receptionister m.fl.	14 636	33,4	66,6
Ingenjörer och tekniker	14 524	76,4	23,6
Barnskötare och elevassistenter m.fl.	14 355	20,8	79,2
Snabbmatspersonal, köks- och restaurangbiträden m.fl.	13 931	49,9	50,1
Städare och hemservicepersonal m.fl.	13 852	34,4	65,6
Skötare, vårdare och personliga assistenter m.fl.	12 824	34,8	65,2
Drift-, support- och nätverkstekniker m.fl.	12 063	78,2	21,8
Jurister	11 471	42,5	57,5
Undersköterskor	10 941	17,3	82,7
Försäljnings- och marknadschefer	9 962	62,0	38,0
Lagerpersonal och transportledare m.fl.	8 940	74,6	25,4
Hovmästare, servitörer och bartendrar	8 360	47,7	52,3
Sjuksköterskor	7 984	13,1	86,9
Designer och formgivare	6 955	53,3	46,7
Andra bevaknings- och säkerhetsyrken	6 872	73,0	27,0
Skatte- och socialförsäkringshandläggare m.fl.	6 712	34,5	65,5
Snickare, murare och anläggningsarbetare	6 642	97,7	2,3
Förmedlare m.fl.	6 386	48,5	51,5
Universitets- och högskollärare	6 379	55,7	44,3
Författare, journalister och tolkar m.fl.	6 080	43,1	56,9
Övriga administrations- och servicechefer	6 002	51,4	48,6
Kockar och kallskänkor	5 729	70,6	29,4
Verkställande direktörer m.fl.	5 397	75,9	24,1
Tidningsdistributörer, vaktmästare och övriga servicearbetare	5 151	67,0	33,0
Ekonomi- och finanschefer	5 095	50,1	49,9
Vårdbiträden	5 083	28,5	71,5
IT-chefer	4 965	73,9	26,1
Juristsekreterare, chefssekreterare och institutionssekreterare m.fl.	4 769	20,9	79,1
Socialsekreterare och kuratorer m.fl.	4 751	18,8	81,2
Läkare	4 465	42,6	57,4
Arkitekter och lantmätare	4 424	43,5	56,5
Lastbils- och bussförare	4 119	90,9	9,1
Idrottsutövare och fritidsledare m.fl.	4 010	51,3	48,7
Konstnärer, musiker och skådespelare m.fl.	3 946	52,7	47,3
Bil-, motorcykel och cykelförare	3 802	93,6	6,4
Städledare och fastighetsskötare m.fl.	3 686	78,8	21,2
Installations- och industrielektriker m.fl.	3 463	96,4	3,6
Takmontörer, golvläggare och VVS-montörer m.fl.	3 437	97,4	2,6
Övriga chefer inom samhällsservice	3 404	49,3	50,7
Gymnasielärare	3 238	40,4	59,6
Andra pedagoger med teoretisk specialistkompetens	3 029	21,4	78,6
Kabinpersonal, tågmästare och guider m.fl.	2 946	51,6	48,4
Fotografer, dekoratörer och underhållningsartister m.fl.	2 819	47,1	52,9
Personal- och HR-chefer	2 549	27,5	72,5
Chefer inom bank, finans och försäkring	2 546	61,5	38,5
Eventsäljare och telefonförsäljare m.fl.	2 457	58,6	41,4
Museiintendenter och bibliotekarier m.fl.	2 387	35,1	64,9
Fordonsmekaniker och reparatörer m.fl.	2 259	96,4	3,6

forts.

9.28 Anställda 16-64 år med arbetsplats i regionen efter yrke och kön 2022

Gainfully employed daytime population by profession and sex

	Antal anställda	Fördelning, %	
		Män	Kvinnor
Chefer inom arkitekt- och ingenjörsverksamhet	2 212	64,6	35,4
Förvaltnings- och planeringschefer	2 199	53,2	46,8
Biomedicinska analytiker, tandtekniker och laboratorieingenjörer m.fl.	2 198	37,9	62,1
Målare, lackerare och skorstensfejare m.fl.	2 162	92,4	7,6
Poliser	2 142	65,3	34,7
Arbetsledare inom bygg och tillverkning m.m.	2 136	87,5	12,5
Bild-, ljud- och ljustekniker m.fl.	2 056	73,5	26,5
Informations-, kommunikations- och PR-chefer	2 011	41,9	58,1
Driftchefer inom bygg, anläggning och gruva	2 001	85,1	14,9
Kassapersonal m.fl.	1 990	39,4	60,6
Psykologer och psykoterapeuter	1 955	26,1	73,9
Naprapater, sjukgymnaster och arbetsterapeuter m.fl.	1 944	24,0	76,0
Skönhets- och kroppsterapeuter	1 922	22,0	78,0
Restaurang- och kökschefer	1 875	64,2	35,8
Sjuksköterskor (fortsättning)	1 734	8,3	91,7
Inköps-, logistik- och transportchefer	1 731	60,7	39,3
Brevbärare och postterminalarbetare	1 656	74,5	25,5
Behandlingsassistenter och pastorer	1 501	39,6	60,4
Chefer inom handel	1 480	58,5	41,5
Chefer inom hälso- och sjukvård	1 453	23,4	76,6
Andra specialister inom hälso- och sjukvård	1 388	15,6	84,4
Trafiklärare och instruktörer	1 248	42,5	57,5
Chefer inom grund- och gymnasieskola samt vuxenutbildning	1 210	29,8	70,2
Lokförare och bangårdspersonal	1 167	77,6	22,4
Fysiker och kemister m.fl.	1 123	68,6	31,4
Montörer	1 102	81,9	18,1
Tandsköterskor	1 083	4,4	95,6
Växtodlare inom jordbruk och trädgård	1 081	70,2	29,8
Forsknings- och utvecklingschefer	1 057	62,6	37,4
Matematiker, aktuarier och statistiker	1 050	61,4	38,6
Handpaketerare och andra fabriksarbetare	1 026	67,6	32,4
Lärare i yrkesämnen	1 019	39,5	60,5
Elektronikreparatörer och kommunikationselektriker m.fl.	1 000	96,3	3,7
Biologer, farmakologer och specialister inom lant- och skogsbruk m.fl.	940	42,2	57,8
Chefer inom övrig servicenäring	932	57,4	42,6
Produktionschefer inom tillverkning	931	70,0	30,0
Specialister inom miljö- och hälsoskydd	909	34,2	65,8
Politiker och högre ämbetsmän	885	44,2	55,8
Köksmästare och souschefer	883	80,1	19,9
Fastighets- och förvaltningschefer	843	70,1	29,9
Tandläkare	837	35,0	65,0
Grovarbetare inom bygg och anläggning	794	96,5	3,5
Hamnarbetare och ramppersonal m.fl.	745	90,3	9,7
Slaktare, bagare och livsmedelsförädlare m.fl.	737	53,6	46,4
Drifttekniker och processövervakare	697	80,1	19,9
Gjutare, svetsare och plåtslagare m.fl.	693	97,7	2,3
Prepresstekniker, tryckare och bokbindare m.fl.	690	74,3	25,7
Återvinningsarbetare	682	90,3	9,7
Chefer inom socialt och kurativt arbete	659	22,2	77,8
Maskinförare	642	92,8	7,2
Övrig servicepersonal	638	49,4	50,6
Förtroendevalda	636	55,3	44,7
Smeder och verktygsmakare m.fl.	628	91,4	8,6
Chefer inom äldreomsorg	593	13,5	86,5
Piloter, fartygs- och maskinbefäl m.fl.	536	92,4	7,6
Officerare	516	89,7	10,3
Finmekaniker och konsthantverkare m.fl.	511	86,3	13,7
Djuruppfödare och djurskötare	461	16,1	83,9
Chefer inom förskoleverksamhet	457	5,9	94,1
Tvättare, fönsterputsare och övriga rengöringsarbetare	456	91,7	8,3
Hotell- och konferenschefer	409	38,6	61,4

forts.

9.28 Anställda 16-64 år med arbetsplats i regionen efter yrke och kön 2022

Gainfully employed daytime population by profession and sex

	Antal anställda	Fördelning, %	
		Män	Kvinnor
Soldater m.fl.	361	88,1	11,9
Tandhygienister	360	5,8	94,2
Ytbehandlare, trä och möbelsnickare m.fl.	357	96,4	3,6
Skräddare, tapetserare och läderhantverkare m.fl.	357	37,3	62,7
Biblioteks- och arkivassistenter m.fl.	351	42,5	57,5
Maskinoperatörer, livsmedelsindustri	326	74,8	25,2
Präster och diakoner	283	41,7	58,3
Croupierer och inkasserare	277	37,2	62,8
Djursjukskötare m.fl.	258	6,2	93,8
Chefer inom friskvård, sport och fritid	253	53,4	46,6
Övriga chefer inom utbildning	252	43,7	56,3
Specialistofficerare	243	80,2	19,8
Matroser och jungmän m.fl.	223	75,3	24,7
Maskinoperatörer, textil-, tvätt- och läderindustri m.m.	211	69,2	30,8
Veterinärer	205	16,6	83,4
Malmförädlingsyrken och brunnsborrare m.fl.	204	97,5	2,5
Bärplockare och plantörer m.fl.	150	70,0	30,0
Maskinoperatörer, kemiska och farmaceutiska produkter m.m.	128	53,9	46,1
Maskinoperatörer, gummi-, plast- och pappersvaruindustri	108	81,5	18,5
Process- och maskinoperatörer, vid stål- och metallverk	106	78,3	21,7
Andra process- och maskinoperatörer	106	67,0	33,0
Växtodlare och djuruppfödare, blandad drift	85	57,6	42,4
Processoperatörer, trä- och pappersindustri	56	64,3	35,7
Chefer och ledare inom trossamfund	47	51,1	48,9
Förvaltare inom skogsbruk och lantbruk m.fl.	37	62,2	37,8
Skogsarbetare	34	85,3	14,7
Terapeuter inom alternativmedicin	29	13,8	86,2
Torg- och marknadsförsäljare	19	63,2	36,8
Fiskodlare och fiskare	5	60,0	40,0
Yrke okänt	46 997	52,4	47,6
Samtliga yrken	**701 348**	**50,9**	**49,1**

Källa: SCB/Sweco

Anm. Från och med 2014 redovisas yrkesuppgifter efter den reviderade standarden för svensk yrkesklassificering 2012 (SSYK 2012). SSYK 2012 ersätter den tidigare versionen, SSYK96. Från och med 2024 är det en ny källa för sysselsättningsstatistiken, befolkningens arbetsmarknadsstatus (BAS), därmed bör jämförelser över tid göras med försiktighet.

9.29 Andel sysselsatta 2022
Share of gainfully employed

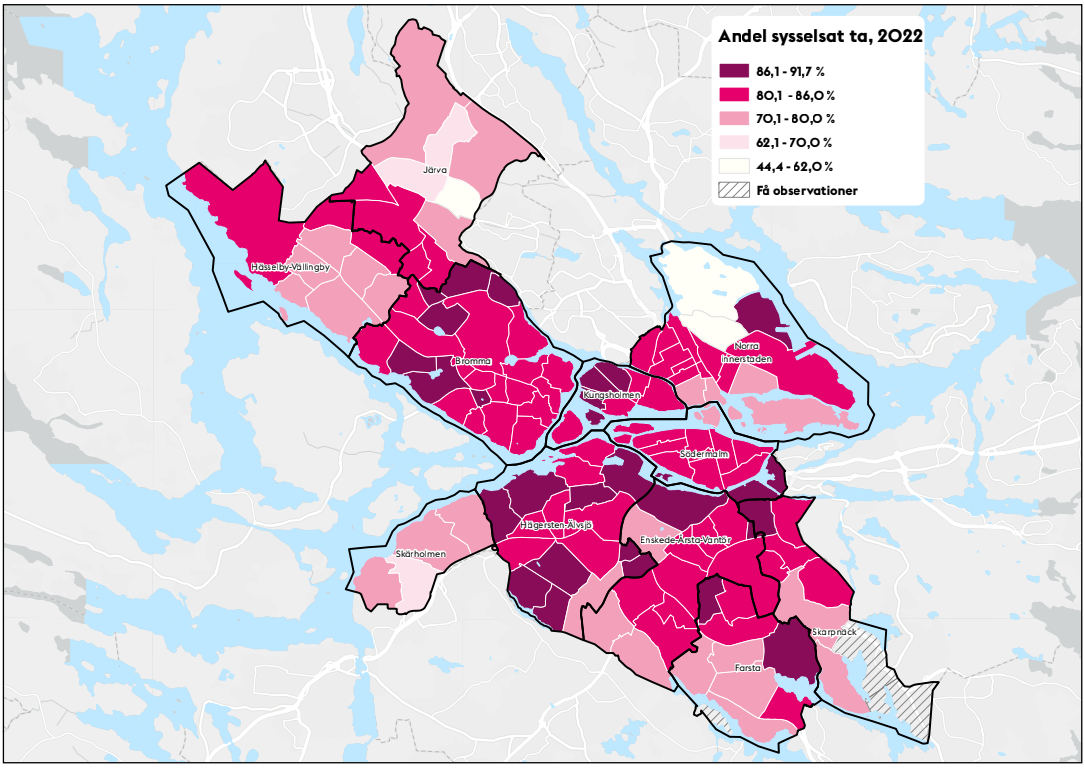

Källa: SCB/Sweco

9.30 Sysselsatta 15-74 år i Stockholm efter bostads- och arbetsställekommun 2022

Employed population 15-74 years by municipality of residence and of workplace

	Utpendlare till	Inpendlare från	Netto-pendling	Sysselsatta med bostad i	Med arbetsställe i Stockholm, %
Norra kommunerna	**82 272**	**152 823**	**70 551**	**403 534**	**37,9**
Danderyd	5 195	7 773	2 578	15 579	49,9
Ekerö	1 587	5 561	3 974	14 565	38,2
Järfälla	6 364	17 708	11 344	43 592	40,6
Lidingö	2 571	12 188	9 617	23 948	50,9
Norrtälje	685	3 692	3 007	31 666	11,7
Sigtuna	2 970	5 983	3 013	26 101	22,9
Sollentuna	5 018	16 453	11 435	39 143	42,0
Solna	39 564	24 965	-14 599	48 203	51,8
Sundbyberg	9 802	15 591	5 789	30 969	50,3
Täby	3 271	16 229	12 958	38 406	42,3
Upplands-Bro	1 709	4 816	3 107	16 242	29,7
Upplands-Väsby	1 828	7 427	5 599	25 220	29,4
Vallentuna	815	5 263	4 448	18 435	28,5
Vaxholm	232	2 002	1 770	5 913	33,9
Österåker	661	7 172	6 511	25 552	28,1
Södra kommunerna	**42 273**	**131 664**	**89 391**	**343 182**	**38,4**
Botkyrka	4 586	17 066	12 480	46 658	36,6
Haninge	4 847	19 875	15 028	50 636	39,3
Huddinge	13 040	27 274	14 234	58 671	46,5
Nacka	9 367	29 040	19 673	56 915	51,0
Nykvarn	142	999	857	6 233	16,0
Nynäshamn	514	3 760	3 246	14 606	25,7
Salem	278	2 674	2 396	8 621	31,0
Södertälje	5 927	9 509	3 582	50 819	18,7
Tyresö	2 072	11 964	9 892	25 479	47,0
Värmdö	1 500	9 503	8 003	24 544	38,7
Stockholms län exkl Stockholm	**124 545**	**284 487**	**159 942**	**746 716**	**38,1**
Övriga län	**19 599**	**71 603**	**52 004**	**3 996 353**	**1,8**
Hela riket	**144 144**	**356 090**	**211 946**	**5 281 127**	**6,7**

Källa: SCB/Sweco

Anm. I BAS används inte termen pendling till skillnad från den tidigare källan RAMS. I tabellen används dock fortfarande termerna inpendling, utpendling och nettopendling. Observera dock att arbetsställets belägenhet inte nödvändigtvis är detsamma som att redovisa den sysselsatta delen av befolkningen efter var de fysiskt befinner sig under dagen. Pendling bygger på antagandet att anställda någon eller några dagar i veckan förväntas vara på arbetsplatsen.

1 Inkl Stockholm 538 058 personer, varav 392 435 som både bor och arbetar i Stockholm.

9.31 Företagskonkurser branschvis efter antal anställda 2021-2023

Bankruptcies by industry

	2021		2022		2023	
	Företag	Årsanställda	Företag	Årsanställda	Företag	Årsanställda
Bransch (SNI 2007)						
Jord-, skogsbruk och fiske	. .	–	. .	–	9	. .
Gruvor och mineralutvinningsindustri	. .	–	. .	–	. .	–
Tillverkning	38	36	39	73	49	296
Energi och miljö	. .	16	6	13	. .	–
Byggnadsverksamhet	252	668	253	647	340	1257
Handel med och serviceverkstäder för motorfordon & motorcyklar	26	. .	36	118	43	21
Parti och provisionshandel utom med motorfordon	72	111	111	97	97	128
Detaljhandel utom med motorfordon och motorcyklar	107	303	129	477	160	440
Transport- och magasineringsföretag	62	204	66	177	77	425
Hotell och restauranger	128	383	106	296	133	757
Informations- och kommunikationsföretag	97	42	103	187	131	401
Kreditinstitut och försäkringsbolag m.m.	24	. .	34	. .	43	22
Fastighetsbolag och fastighetsförvaltare	39	25	64	14	58	8
Företag inom juridik, ekonomi, vetenskap och teknik	195	138	188	143	254	465
Uthyrningsfirmor, arbetsförmedlingar, rekryteringsföretag o.d.	41	157	34	157	43	283
Resebyråer och researrangörer samt turistbyråer	9	–	12	11	8	. .
Bevaknings-, fastighetsservice och kontorstjänstföretag m.m.	43	82	53	208	68	118
Tjänster	105	225	103	907	181	497
Okänd	130	–	120	. .	170	–
Samtliga branscher	**1 373**	**2 400**	**1 462**	**3 532**	**1 871**	**5 128**

Källa: SCB/Sweco

9.32 Hotell och vandrarhem 2000-2023

Hotels and youth hostels

	Hotell Disponibelt antal[1] Rum	Bäddar	Kapacitetsutnyttjande, % Rum	Bäddar	Vandrarhem Disponibelt antal[1] Bäddar	Kapacitetsutnyttjande, % Bäddar
År						
2000	3 897 282	7 044 375	74	56	377 894	53
2005	4 762 083	9 198 324	67	50	797 436	51
2010	5 853 609	11 714 401	69	52	968 597	54
2015	6 982 601	13 275 078	72	59	1 341 349	49
2020	7 582 841	14 626 855	31	24	1 309 424	23
2022	8 266 981	16 216 555	64	51	1 223 568	46
2023	**8 123 022**	**15 655 226**	**69**	**56**	**1 231 011**	**49**
Jan	667 280	1 279 405	51	39	104 270	31
Feb	625 897	1 194 070	58	44	94 109	41
Mar	695 750	1 328 300	65	49	105 191	44
Apr	668 256	1 277 645	66	54	101 604	50
Maj	699 603	1 336 760	79	61	102 030	55
Jun	674 528	1 287 389	76	64	100 168	57
Jul	689 354	1 325 366	75	75	105 553	62
Aug	688 234	1 328 812	80	71	108 108	64
Sep	676 799	1 312 315	77	60	104 114	52
Okt	699 315	1 356 205	72	55	104 004	49
Nov	669 648	1 306 596	70	52	100 911	43
Dec	668 358	1 322 363	57	47	100 949	39

Källa: SCB/Tillväxtverket/Sweco

Anm. År 2023 fanns det som mest 162 hotell och 26 vandrarhem i Stockholm. Antalet anläggningar varierar under året bl a på grund av säsongsstängning.

1 Antalet rum/bäddar som kan hyras ut under en månad, dvs. möjliga gästnätter.

9.33 Hotellgäster efter hemland 2000-2023

Hotel guests by country

	Antal övernattningar (1 000-tal) av gäster från									
	Sverige	Finland	Norge	Danmark	Tyskland	Övriga Europa	Japan	USA	Övriga länder[1]	Totalt
År										
2000	2 442,3	91,4	121,0	66,0	124,6	710,8	70,2	216,8	318,5	4 161,6
2005	2 867,3	118,2	150,3	86,3	244,7	909,0	52,4	222,5	351,2	5 001,9
2010	3 610,5	138,8	279,0	172,5	113,0	1 019,6	40,6	203,0	492,6	6 069,6
2015	4 537,3	151,2	220,0	137,2	291,8	1 117,3	37,5	283,8	995,0	7 771,2
2020	2 538,0	32,2	44,5	32,5	71,3	362,7	5,4	113,1	302,2	3 501,8
2022	5 371,7	164,4	195,0	110,1	290,6	1 101,9	6,3	501,1	527,2	8 268,2
2023	**5 319,3**	**190,6**	**197,6**	**138,5**	**365,3**	**1 311,0**	**15,0**	**566,7**	**669,0**	**8 773,0**
Jan	333,5	9,4	8,4	6,5	14,4	66,5	0,5	24,3	36,0	499,6
Feb	357,4	11,0	10,9	7,9	13,0	72,5	0,6	24,0	31,9	529,4
Mar	446,3	11,1	11,4	7,8	18,0	80,6	1,0	34,1	39,3	649,5
Apr	426,9	14,4	16,7	11,0	26,9	108,6	0,8	36,7	46,2	688,2
Maj	493,5	15,8	20,5	14,0	33,4	119,8	1,2	56,6	67,0	821,8
Jun	450,9	19,8	15,4	9,8	46,2	119,1	1,9	75,2	79,8	818,2
Jul	519,9	38,3	34,9	22,5	54,2	157,8	1,4	81,0	81,5	991,5
Aug	467,9	16,8	20,4	16,2	62,0	199,9	2,1	78,2	83,6	947,2
Sep	489,5	13,5	16,1	11,1	32,0	106,8	2,7	53,1	62,3	787,1
Okt	480,9	17,2	16,9	14,1	25,2	95,9	1,0	39,6	54,1	744,8
Nov	474,0	12,7	15,1	8,7	16,0	79,4	0,9	31,3	42,5	680,7
Dec	378,5	10,6	11,1	8,7	23,9	104,0	0,8	32,6	44,8	614,9

Källa: SCB/Tillväxtverket/Sweco

1 Inkluderar även ej angivna länder.

Socialförsäkring och social omsorg

Social insurance and social welfare

Kommentar till tabellerna

Sjukpenning: Om en person på grund av sjukdom inte kan arbeta så kan sjukpenning erhållas. De första två veckorna betalar oftast personens arbetsgivare sjuklön i stället för vanlig lön. Om personen fortfarande är sjuk efter de två veckorna är det möjligt att ansöka om sjukpenning från Försäkringskassan. Om personen är arbetssökande men på grund av sjukdom inte kan ta ett arbete kan personen ansöka om sjukpenning från Försäkringskassan redan från sjukperiodens början. Ersättningen är knappt 80 procent av personens lön upp till det aktuella inkomsttaket. När en person har haft sjukpenning i 364 dagar sänks sjukpenningen från normalnivån på 80 procent till fortsättningsnivån på 75 procent av den sjukpenninggrundande inkomsten (SGI). Men om personen har en allvarlig sjukdom är det möjligt att ansöka om att få behålla samma nivå som tidigare.

Antalet personer som har sjukpenning påverkas av flera faktorer. Några exempel på faktorer är regeländringar, arbetsmiljö, förebyggande insatser i arbetslivet, levnadsvanor och smittspridning i samhället.

Sjukersättning och aktivitetsersättning: Om en person har fyllt 30 år och har en sjukdom eller funktionsnedsättning som gör att personen aldrig kommer att kunna arbeta heltid kan personen ha rätt till sjukersättning. Regelverket för sjukersättning skärptes i och med en lagändring 2008. Den 1 september 2022 infördes nya bestämmelser om sjukersättning till äldre personer i förvärvsarbetande ålder, vilka innebär att det ställs lägre krav på att ställa om till annat arbete för äldre personer än för yngre.

Från och med februari 2017 kan en person få sjukersättning från och med juli det år personen fyller 19 år om personen inte kan arbeta nu eller i framtiden med något arbete på hela arbetsmarknaden, inte heller i anpassade arbeten. Om personen är i åldern 19–29 år och inte kan arbeta nu men längre fram kan personen i stället ha rätt till aktivitetsersättning. Det går att få aktivitetsersättning under 1 till 3 år, beroende på hur länge arbetsförmågan är nedsatt. Om en person har en funktionsnedsättning som gör att det behövs längre tid för att bli klar med skolan, är det möjligt att få aktivitetsersättning vid förlängd skolgång.

Bostadsbidrag och bostadstillägg: Barnfamiljer kan ha rätt till bostadsbidrag. Barnfamiljer som har bostadsbidrag får till och med 31 december 2024 automatiskt också ett tillfälligt tilläggsbidrag. Riksdagen införde tilläggsbidraget första gången 1 juli 2020. Därefter har det vid flertalet tillfällen återinförts. Även personer utan barn som är yngre än 29 år kan få bostadsbidrag. Storleken på bidraget beror bland annat på familjens inkomster och kostnader.

Den som har sjukersättning eller aktivitetsersättning kan ha rätt till bostadstillägg. Från och med den månad som personen fyller 66 år görs ansökan om bostadstillägg hos Pensionsmyndigheten.

Insatser från socialtjänsten: De flesta insatser inom socialtjänsten görs med stöd av Socialtjänstlagen (SoL) och är frivilliga. För barn och unga som far illa kan insatser genomföras med tvång enligt Lagen om Vård av Unga (LVU). För vuxna med ett missbruk kan insatser genomföras med tvång enligt Lagen om Vård av Missbrukare i vissa fall (LVM). Insatser till personer med funktionsnedsättning sker med stöd av SoL men också med stöd av Lagen om Stöd och Service till vissa funktionshindrade (LSS).

Ekonomiskt bistånd: Ekonomiskt bistånd är ett stöd som regleras i SoL kap 4 och som en person kan ansöka om i sin kommun vid problem med att försörja sig själv och sin familj. Ekonomiskt bistånd består av försörjningsstöd och bistånd till livsföringen i övrigt. Försörjningsstödet ska tillgodose hushållets mer regelbundna utgifter per månad och består av riksnormen och av fem kostnadsposter som ligger utanför riksnormen. Riksnormen innehåller kostnader för livsmedel, kläder och skor, lek och fritid, förbrukningsvaror, hälsa och hygien samt dagstidning och telefon. Försörjningsstödets andra del består av faktiska skäliga kostnader för boende, hushållsel, hemförsäkring, arbetsresor, fackförening och a-kassa. Riksnormen beslutas årligen av regeringen.

10.1 Personer med sjukersättning efter ålder 2005-2023

Persons with disability pensions

	2005	2010	2015	2020	2023
19-24 år	679	922	1 205	1 126	1 384
25-29 år	794	815	1 079	1 079	1 141
30-34 år	1 319	715	598	680	763
35-39 år	2 186	1 164	804	720	739
40-44 år	3 659	1 895	1 302	895	853
45-49 år	5 005	3 350	2 063	1 432	1 149
50-54 år	6 538	4 887	3 630	2 218	1 793
55-59 år	8 467	6 584	5 175	3 767	3 082
60-65 år[1]	9 777	8 869	6 641	5 122	5 535
Samtliga	**38 424**	**29 201**	**22 497**	**17 039**	**16 439**
Andel av befolkningen, %					
19-24 år	1,3	1,4	1,8	1,9	2,2
25-29 år	1,2	1,0	1,2	1,2	1,4
30-34 år	1,7	0,9	0,7	0,7	0,8
35-39 år	3,5	1,6	1,1	0,9	0,9
40-44 år	6,3	3,2	1,9	1,3	1,2
45-49 år	9,9	5,8	3,5	2,2	1,8
50-54 år	13,7	9,6	6,1	3,7	2,9
55-59 år	18,0	13,8	10,0	6,4	5,1
60-65 år[1]	24,1	19,6	14,3	10,3	8,9
Samtliga	**7,6**	**5,3**	**3,8**	**2,7**	**2,6**

Källa: SCB/Sweco

Anm. Här ingår även personer med aktivitetsersättning, vilket kan ges till personer 19-29 år.

1 År 2023 höjdes pensionsåldern från 65 år till 66 år, från och med 2023 redovisas andel av befolkningen 19-65 år, för tidigare år redovisas andel av befolkningen 19-64 år.

10.2 Personer med sjukersättning efter svensk och utländsk bakgrund 2022 och 2023

Number of people who receive sick pay by country of origin (Swedish and foreign)

	Personer med sjukersättning 2022			Personer med sjukersättning 2023		
	Svensk bakgrund[1]	Utländsk bakgrund[2]	Samtliga	Svensk bakgrund[1]	Utländsk bakgrund[2]	Samtliga
19-24 år	1 027	194	1 221	1 166	218	1 384
25-34 år	1 530	274	1 804	1 625	279	1 904
35-44 år	1 133	447	1 580	1 152	440	1 592
45-54 år	2 039	1 100	3 139	1 907	1 035	2 942
55-59 år	1 897	1 346	3 243	1 805	1 277	3 082
60-65 år[3]	2 425	2 105	4 530	2 974	2 561	5 535
Samtliga	**10 051**	**5 466**	**15 517**	**10 629**	**5 810**	**16 439**
Andel av befolkningen, %						
19-24 år	2,2	1,3	2,0	2,4	1,5	2,2
25-34 år	1,2	0,5	1,0	1,3	0,5	1,1
35-44 år	1,2	0,7	1,0	1,2	0,7	1,0
45-54 år	2,5	2,5	2,5	2,3	2,3	2,3
55-59 år	4,4	7,5	5,3	4,3	6,9	5,1
60-65 år[3]	6,8	13,8	8,9	6,8	13,9	8,9
Samtliga	**2,4**	**2,7**	**2,5**	**2,5**	**2,8**	**2,6**

Källa: SCB/Sweco

Anm. Här ingår även personer med aktivitetsersättning, vilket kan ges till personer 19-29 år.

1 Svenska medborgare födda i Sverige.

2 Utländska medborgare och/eller utrikes födda.

3 År 2023 höjdes pensionsåldern från 65 år till 66 år, från och med 2023 redovisas andel av befolkningen 19-65 år, för tidigare år redovisas andel av befolkningen 19-64 år.

10.3 Arbetsolyckor[1] efter kön och yrkesställning 2021-2023[2]

Occupational accidents by sex and occupational group

	Arbetsolyckor								
	2021			2022			2023		
	Män	Kvinnor	Totalt	Män	Kvinnor	Totalt	Män	Kvinnor	Totalt
Förvärvsarbetande[3]	1 917	1 447	3 364	1 842	1 494	3 336	1 905	1 683	3 588
Övriga[4]	73	49	122	53	43	96	78	50	128
Samtliga	**1 990**	**1 496**	**3 486**	**1 895**	**1 537**	**3 432**	**1 983**	**1 733**	**3 716**
därav dödsfall	. .	. .	. .	. .	. .	. .	. .	–	. .

Källa: Arbetsmiljöverket/Sweco
1 Arbetsolyckor med sjukfrånvaro vid arbetsställen belägna i Stockholms kommun.
2 Uppgifter för tidigare år uppdateras i varje årgång på grund av sena aviseringar.
3 Fast anställd/tillsvidareanställd, tidsbegränsad anställning, egen företagare/familjemedlem och ombordanställd (fartyg).
4 Arbetsmarknadspolitiskt program, elev, studerande (ej praktikanställd), LSP-försäkrad (Lagen om statligt personskadeskydd), praktikant/lärling (ej anställd), oklart och övrigt.

10.4 Anmälda arbetssjukdomar[1] efter kön 2021-2023

Occupational diseases by sex

	Anmälda arbetssjukdomar								
	2021			2022			2023		
	Män	Kvinnor	Totalt	Män	Kvinnor	Totalt	Män	Kvinnor	Totalt
Förvärvsarbetande[2] inkl. övriga[3]	618	1 177	1 795	322	763	1 085	277	450	727
därav dödsfall	. .	. .	. .	. .	–	. .	. .	. .	8

Källa: Arbetsmiljöverket/Sweco
Anm. Det högre antalet antalet anmälda arbetssjukdomar under 2021 är kopplade till covid-19-pandemin.
1 Vid arbetsställen belägna i Stockholms kommun.
2 Fast anställd/tillsvidareanställd, tidsbegränsad anställning, egen företagare/familjemedlem och ombordanställd (fartyg).
3 Arbetsmarknadspolitiskt program, elev, studerande (ej praktikanställd), LSP-försäkrad (Lagen om statligt personskadeskydd), praktikant/lärling (ej anställd), oklart och övrigt.

10.5 Anmälda arbetssjukdomar och arbetsolyckor 2003-2023

Occupational diseases and accidents

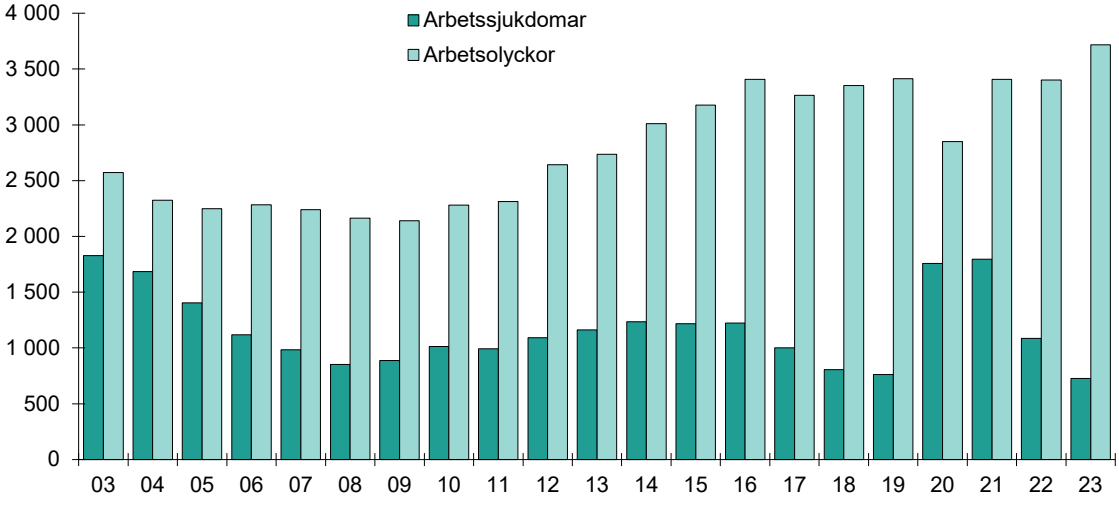

Källa: Arbetsmiljöverket/Sweco

10.6 Ålderspension, äldreförsörjningsstöd m m 2005-2023

National pensions etc.

	2005	2010	2015	2020	2022	2023
Personer med pension/ersättning						
Ålderspension, hel, partiell	124 247	134 546	137 207	149 722	154 324	154 219
Äldreförsörjningsstöd	1 381	1 801	2 640	2 929	2 730	2 758
Sjukersättning/aktivitetsers (förtidsp/sjukbidrag), hel, partiell	38 717	30 329	23 245	17 168	15 514	16 421
Omställningspension m m	483	624	1 012	1 809	2 154	2 283
Änkepension	26 223	21 793	16 120	11 479	9 994	9 316
Barnpension/efterlevandestöd	2 466	2 223	2 077	2 226	2 132	2 099
Därav tilläggspension/inkomstrelaterad ersättning						
Ålderspension, hel, partiell	110 614	121 506	133 145	146 510	151 358	151 446
Sjukersättning/aktivitetsers (förtidsp/sjukbidrag), hel, partiell	33 704	24 125	16 267	10 662	8 884	9 328
Omställningspension m m	462	611	994	1 792	2 146	2 277
Änkepension	26 011	21 666	16 062	11 454	9 984	9 306
Barnpension	1 935	1 717	1 577	1 759	1 762	1 757
Bostadstillägg till pensionärer, personer med sjuk-/aktivitetsersättning m fl	32 491	28 667	30 374	30 271	30 760	31 757
därav med ålderspension	19 471	17 235	20 000	21 102	22 208	22 777

Källa: Pensionsmyndigheten/Försäkringskassan/Sweco

Anm. Avser utbetalningar i december. Till personer födda 1937 eller tidigare betalas bara garantipension och/eller tilläggspension. För personer födda 1938 eller senare kan alla pensionstyperna förekomma. Förtidspension och sjukbidrag har ersatts av sjukersättning och aktivitetsersättning. Omställningspension m m beräknas som de som har efterlevandepension i form av omställningspension och premiepension men inte har änkepension.

10.7 Bostadsbidrag/tillägg i december 2018-2023[1]

Rent allowences

		2018	2019	2020	2021	2022	2023
Totalt antal bostadsbidrag/tillägg i december		**41 062**	**40 766**	**41 088**	**40 958**	**39 505**	**39 986**
Bostadstillägg till pensionärer/sjuk- och aktivitetsers.		**29 783**	**29 778**	**29 613**	**30 150**	**30 304**	**31 301**
därav pensionärer		20 581	20 901	21 102	21 895	22 208	22 777
därav personer med sjuk- och aktivitetsersättning		9 202	8 877	8 511	8 255	8 096	8 524
Bostadsbidrag till barnfamiljer och ungdomshushåll		**11 279**	**10 988**	**11 475**	**10 808**	**9 201**	**8 685**
ungdomshushåll, ensamstående		1 501	1 590	1 860	1 854	1 488	1 407
ungdomshushåll, sammanboende		20	19	34	20	28	24
barnfamiljer, ensamstående		7 380	7 184	7 409	7 051	6 262	6 041
barnfamiljer, sammanboende		2 378	2 195	2 172	1 883	1 423	1 213
därav barnfamiljer med	1 barn	4 223	4 045	4 168	3 917	3 471	3 304
	2 barn	3 127	3 039	3 186	2 965	2 489	2 357
	3 barn	1 532	1 488	1 393	1 287	1 101	998
	4 o fl barn	876	807	834	765	624	595
Utgivna bostadsbidrag/tillägg i december, tkr		**119 734**	**119 443**	**128 150**	**130 069**	**148 620**	**156 583**
Pensionärer		60 247	61 483	70 478	74 245	88 659	92 951
Personer med sjuk- och aktivitetsersättning		33 600	32 701	32 061	30 771	34 503	37 266
Barnfamiljer och ungdomshushåll		26 643	26 050	26 416	25 053	25 458	26 366

Källa: Försäkringskassan/Pensionsmyndigheten

Anm. Avser boende i Stockholms stad.

1. Från 2018 inkluderar siffrorna den nyinförda BOB-ersättningen som utgår till familjer med växelvisa boende barn.

10.8 Personer med någon form av äldreomsorg[1] efter ålder 2022-2024

Number of people who receive some kind of elderly care by age 2022-2024

	Personer med någon form av äldreomsorg					
	Antal			% av bef[2]		
	jan 2022	jan 2023	jan 2024	jan 2022	jan 2023	jan 2024
Man						
65-69	635	622	680	2,9	2,8	3,0
70-74	1 125	1 124	1 160	6,1	6,0	6,1
75-79	1 566	1 713	1 746	9,8	10,6	10,7
80-84	1 598	1 852	1 954	18,3	19,0	18,3
85-89	1 481	1 615	1 805	34,6	35,6	36,8
90-	1 552	1 556	1 586	63,2	63,7	64,4
Summa	**7 957**	**8 482**	**8 931**	**11,0**	**11,5**	**11,8**
Kvinna						
65-69	650	661	666	2,8	2,8	2,8
70-74	1 277	1 285	1 294	6,2	6,2	6,2
75-79	2 339	2 441	2 433	12,3	12,5	12,5
80-84	3 071	3 265	3 560	26,3	26,1	25,9
85-89	3 757	3 811	3 965	51,6	51,0	51,0
90-	5 683	5 582	5 454	82,6	83,2	83,3
Summa	**16 777**	**17 045**	**17 372**	**18,9**	**18,9**	**18,9**
Samtliga						
65-69	1 285	1 283	1 346	2,8	2,8	2,9
70-74	2 402	2 409	2 454	6,1	6,1	6,2
75-79	3 905	4 154	4 179	11,2	11,6	11,7
80-84	4 669	5 117	5 514	22,9	23,0	22,6
85-89	5 238	5 426	5 770	45,3	45,2	45,5
90-	7 235	7 138	7 040	77,5	78,0	78,1
Hela staden	**24 734**	**25 527**	**26 303**	**15,4**	**15,5**	**15,7**

Källa: Äldreförvaltningen/Sweco

1 Avser verkställda beslut i ordinärt boende, servicehus, vård- och omsorgsboende, korttidsvård, dagverksamhet, personlig assistans samt hemvårdsbidrag. En liten andel av personerna med verkställda beslut har ingen insats bland annat pga sjukhusvistelse.

2 Befolkning från EPS (Elektronisk personkatalog Stockholm), ett system som regelbundet förses med uppgifter från Skatteverkets folkbokföring, Navet.

10.9 Personer med funktionsnedsättning, 0-64 år i ordinärt boende med beviljad hemtjänst enligt SoL efter antal beviljade timmar under en månad 2000-2023[1].

People with disabilities between the age of 0-64 who receive assistance at home by hour per month

	2000	2005	2010[2]	2015	2020	2022	2023
Personer efter antal beviljade timmar	1 060	2 000	1 819	1 831	1 636	1 616	1 573
Beviljade timmar							
1-9	389	755	516	555	605	603	592
10-49	475	922	1 002	910	787	763	707
50-119	133	243	257	293	199	205	233
120-199[3]	40	57	44	73	45	45	35
200-dygnet runt	23	23	–	–	–	–	6
Per 10 000 av befolkningen 0-64 år	17	30	25	23	20	19	19

Källa: Socialstyrelsen/Sweco

Anm. Personer med beviljad hemtjänst enl SoL (Socialtjänstlagen) kan även ha insats enl LSS (Lagen om stöd och service till vissa funktionshindrade).

1 Uppgifterna för 2000 och 2005 avser oktober, för 2010 avses ingen specifik månad, uppgifter för 2015-2023 avses 31 oktober.

2 Ändrad insamlingsmetod från mängdstatistik till personnummerbaserad statistik. (Gäller från och med 2008).

3 Fr.o.m. 2012 inkluderas här även de som haft 200 timmar eller mer.

10.10 Insatser för personer med funktionsnedsättning, 0-64 år, enligt LSS 2005-2023[1]

Interventions for people with disabilities, 0-64 years

	2005	2010	2015	2020	2022	2023
Antal personer med LSS-insatser[2], samtliga	**5 560**	**6 319**	**6 941**	**5 288**	**5 380**	**5 506**
Råd och stöd[3]	35	.	.	.	.	.
Personlig assistent	239	266	250	297	262	252
Ledsagarservice	449	530	612	718	696	695
Kontaktperson	758	805	526	483	429	444
Avlösarservice	427	392	428	472	461	465
Korttidsvistelse	668	672	705	989	613	612
Korttidstillsyn	358	358	394	437	442	466
Boende - barn	146	115	88	80	84	69
Boende - vuxna	1 054	1 216	1 427	1 663	1 723	1 752
Daglig verksamhet	1 426	1 965	2 511	2 881	3 010	3 123
Antal personer med LSS-insatser, 0-64 år	**3 010**	**3 874**	**4 298**	**4 950**	**5 019**	**5 139**
därav 0-22 år	1 332	1 522	1 678	1 794	1 763	1 738
Per 10 000 av befolkningen, 0-64 år	**46**	**53**	**55**	**60**	**61**	**62**
därav 0-22 år	72	72	73	75	74	73

Källa: Socialstyrelsen/Sweco

Anm. Personer med insats enl LSS (Lagen om stöd och service till vissa funktionshindrade) kan även ha insats enl SoL (Socialtjänstlagen), t ex beviljad hemtjänst.

1 Uppgifterna avser 1 okt 2005-2023.

2 Insatserna för personer över 64 år var 246 stycken år 2010, 300 stycken år 2015, 338 stycken år 2020, 361 stycken år 2022 och 367 stycken 2023.

3 Minskningen beror på att insatsen råd och stöd som omfattar bl a talträning, kontakt med kurator och psykolog numera ges enligt hälso- och sjukvårdslagen och därmed inte rapporteras som LSS-insats.

10.11 Personer med någon form av äldreomsorg efter utförarrapporterad insatstyp 2022-2024

Number of people with some form of elderly care by type of service provided

	Personer med någon form av äldreomsorg					
	Antal			% av samtliga		
	jan 2022	jan 2023	jan 2024	jan 2022	jan 2023	jan 2024
Äldreomsorgstagare totalt, netto[1]	**24 734**	**25 527**	**26 303**	**100**	**100**	**100**
Därav:						
Insatser i ordinärt boende	**18 377**	**19 122**	**19 756**	**74,3**	**74,9**	**75,1**
Hemtjänst i ordinärt boende	13 494	13 747	14 061	54,6	53,9	53,5
Boendestöd	807	916	1 094	3,3	3,6	4,2
Avlösning	316	349	348	1,3	1,4	1,3
Ledsagning	839	889	943	3,4	3,5	3,6
Trygghetslarm	14 484	15 329	15 788	58,6	60,1	60,0
Därav utan ngn annan pågående äldreomsorgsinsats	4 021	4 473	4 733	16,3	17,5	18,0
Servicehus	**679**	**664**	**644**	**2,7**	**2,6**	**2,4**
Därav med hemtjänst	650	633	611	2,6	2,5	2,3
Vård och omsorgsboende	5 371	5 489	5 634	21,7	21,5	21,4
Vård- och omsorgsboende, demens	3 048	3 131	3 252	12,3	12,3	12,4
Vård- och omsorgsboende, somatisk	1 929	1 976	2 019	7,8	7,7	7,7
Profilboende	274	288	286	1,1	1,1	1,1
Bostad m särskild service LSS /HVB-hem	130	104	86	0,5	0,4	0,3
Korttidsvård	**381**	**416**	**455**	**1,5**	**1,6**	**1,7**
Avlastning	54	59	47	0,2	0,2	0,2
Korttidsvård	260	285	324	1,1	1,1	1,2
Växelvård	74	82	95	0,3	0,3	0,4
Dagverksamhet	**886**	**895**	**931**	**3,6**	**3,5**	**3,5**
Därav boende i ordinärt boende	849	854	891	3,4	3,3	3,4
Hemvårdsbidrag	850	835	808	3,4	3,3	3,1
Därav med någon annan pågående äldreomsorgsinsats	434	450	420	1,8	1,8	1,6
Tillfällig vistelse	**31**	**33**	**24**	**0,1**	**0,1**	**0,1**

Källa: Äldreförvaltningen/Sweco

Anm. En person kan ha flera olika insatstyper under månaden varför summan av insatstyperna överstiger totala antalet äldreomsorgstagare.

1 Avser verkställda beslut. En liten andel av personerna med verkställda beslut har ingen insats pga bland annat sjukhusvistelse.

10.12 Ekonomiskt bistånd[1] (mnkr) 2007-2023[2]
Social assistance

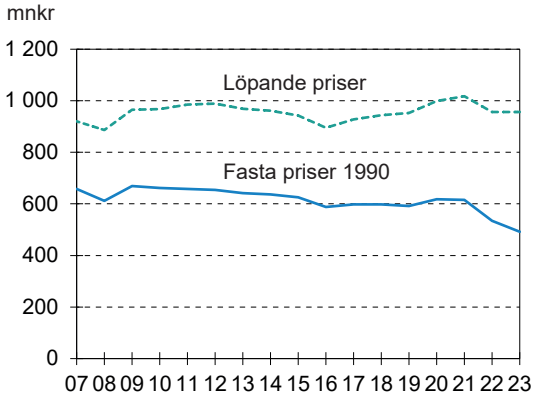

10.13 Hushåll och personer med ekonomiskt bistånd[1] 2007-2023
Households and persons with social assistance

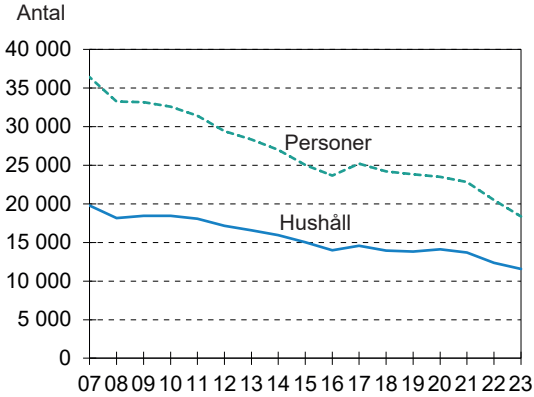

Källa: Stadsledningskontoret/Sweco
Anm. Fr o m 1990 exkl vård- och behandlingskostnader. Exkl introduktionsersättning fr o m 1995.
1 Inkl ersättning enligt LMA (Lagen om mottagande av asylsökande m fl).
2 Pga övergången till registrering i EB, paraplyet, saknas 4 mnkr utbetalade i Maria-Gamla stan i december 2002.

10.14 Ekonomiskt bistånd[1], biståndshushåll och biståndstid 2000-2023
Social assistance by type of household and time of assistance

	2000	2005	2010	2015	2020	2022	2023
Ekonomiskt bistånd[1] (tkr)	**1 197 028**	**1 142 467**	**966 886**	**942 535**	**998 677**	**955 574**	**956 120**
därav bistånd till							
Försörjningsstöd (EGT)	1 077 031	1 003 465	867 050	797 216	870 749	832 600	834 787
övrigt ekonomiskt bistånd	118 231	138 258	99 365	145 023	127 777	122 799	121 265
Biståndshushåll	29 901	24 234	18 440	15 030	14 136	12 352	11 568
Biståndstagare	53 591	44 215	32 593	25 055	23 509	20 513	18 384
Genomsnittlig hushållsstorlek	1,79	1,82	1,77	1,67	1,66	1,66	1,59
Biståndstagare, % av folkmängden	7,1	5,7	3,8	2,7	2,4	2,1	1,9
Biståndsmånader	197 229	158 827	128 056	109 292	104 649	94 456	89 938
Biståndsmånader per biståndshushåll	6,6	6,6	6,9	7,3	7,4	7,6	7,8
Medelbidrag, kr per biståndshushåll och år	40 033	47 143	52 434	62 710	70 648	77 362	82 652
Medelbidrag, kr per bistånds-hushåll och månad	6 069	7 193	7 550	8 624	9 543	10 117	10 631

Källa: Stadsledningskontoret/Sweco
Anm. Fr o m 1995 tom 2012 får flyktinghushåll introduktionsersättning vilket inte ingår i ekonomiskt bistånd.
1 Inkl ersättning enligt LMA (Lagen om mottagande av asylsökande m fl).

10.15 Hushåll med ekonomiskt bistånd[1] efter hushållstyp 1995-2023

Households with social assistance by type of household

	1995[2]	2000[2]	2005[2]	2010[2]	2015	2020	2022	2023
Hushållstyp								
Ensamstående man	**17 887**	**12 228**	**10 573**	**8 079**	**6 899**	**6 884**	**5 860**	**5 581**
Utan barn	17 397	11 888	9 247	7 199	6 285	6 440	5 466	5 226
Med barn	490	340	1 326	880	614	444	394	355
Ensamstående kvinna	**16 974**	**12 303**	**9 765**	**7 439**	**6 362**	**5 597**	**5 131**	**4 856**
Utan barn	10 956	7 427	5 812	4 470	3 873	3 587	3 356	3 271
Med barn	6 018	4 876	3 953	2 969	2 489	2 010	1 775	1 585
Par	**6 358**	**5 370**	**3 620**	**2 571**	**1 515**	**1 344**	**1 107**	**920**
Utan barn	2 077	1 594	960	665	458	309	265	234
Med barn	4 281	3 776	2 660	1 906	1 057	1 035	842	686
Dödsbo	. .	. .	276	351	254	311	254	211
Samtliga	**41 219**	**29 901**	**24 234**	**18 440**	**15 030**	**14 136**	**12 352**	**11 568**

Källa: Stadsledningskontoret/Sweco
1 Inkl ersättning enligt LMA (Lagen om mottagande av asylsökande m fl).
2 Exkl introduktionsersättning.

10.16 Personer med ekonomiskt bistånd[1] i % av folkmängden i olika åldersgrupper 1995-2023

Persons with social assistance by age

	Biståndstagare i % av folkmängden 31 dec i resp åldersgrupp							
	1995[2]	2000[2]	2005[2]	2010[2]	2015	2020	2022	2023
Ålder								
Barn[3]	15,6	13,3	11,1	7,1	4,7	4,1	3,7	3,1
18-24[4]	16,4	8,1	7,7	4,0	2,5	3,1	2,0	1,7
25-29	11,6	6,1	5,2	2,9	1,9	1,6	1,4	1,3
30-39	11,5	7,5	4,8	3,2	2,2	1,9	1,7	1,5
40-49	8,6	7,6	6,0	4,2	2,9	2,4	2,2	2,0
50-59	4,8	4,5	4,4	3,9	3,3	2,7	2,4	2,2
60-64	4,0	4,0	3,0	2,7	2,8	2,7	2,7	2,6
65-69	3,3	3,7	2,0	1,1	0,9	1,0	0,9	0,9
70-	1,8	1,9	0,8	0,5	0,3	0,4	0,3	0,2
Samtliga	**9,5**	**7,1**	**5,7**	**3,8**	**2,7**	**2,4**	**2,1**	**1,9**

Källa: Stadsledningskontoret/Sweco
Anm. Asylsökande ingår ej i befolkningsunderlaget. Det påverkar ej relationen biståndstagare i % av folkmängden.
1 Inkl ersättning enligt LMA (Lagen om mottagande av asylsökande m fl).
2 Exkl introduktionsersättning. Efter 2012 finns ej introduktionsersättning.
3 Med barn avses även överåriga barn, som i registret för ekonomiskt bistånd upptas som hemmavarande (802 överåriga barn 2023). Barnen sätts i relation till befolkningen 0-17 år.
4 I de fall registerledaren är under 18 år ingår även dessa.

10.17 Sommarvistelse för barn 2000-2024

Accommodation provided to children in summer camps

	2000	2005	2010	2015	2020	2022	2023	2024
Barn som vistas på sommargårdar								
Flickor	. .	. .	2 207	2 427	3 438	3 747	3 997	3 978
Pojkar	. .	. .	1 583	2 029	2 281	2 417	2 501	2 490
Totalt	5 5921	6 3011	3 790	4 456	5 719	6 164	6 551	6 530
Inkomna ansökningar till sommargårdar								
Flickor	. .	. .	2 576	3 097	4 573	5 376	5 286	5 404
Pojkar	. .	. .	1 975	2 515	3 024	3 439	3 348	3 419
Totalt	**6 522**	**7 792**	**4 551**	**5 612**	**7 597**	**8 815**	**8 687**	**8 907**

Källa: Stadsledningskontoret
1 Beviljats plats.
2 I totalen inkluderas barn med sekretess, dessa redovisas inte uppdelat på kön.

10.18 Personer 21- år med vissa insatser från individ- och familjeomsorgen (enl SoL) 2019-2023[1]

Persons 21- years with certain efforts from the Social Welfare Program

	Personer					Per 100 000 invånare				
	2019	2020	2021	2022	2023	2019	2020	2021	2022	2023
Individuellt behovsprövad										
öppenvård										
Missbruk	668	648	694	608	590	88,8	85,9	91,5	79,5	76,6
Övriga vuxna	219	226	–	–	–	29,1	30,0	–	–	–
Frivillig institutionsvård[2]										
Missbruk	114	63	85	21	15	15,1	8,3	11,2	2,7	1,9
Övriga vuxna	..	..	–	–	–	. .	. .	–	–	–
Familjehemsvård[2]										
Missbruk	. .	. .	. .	–		. .	. .	. .	–	0,0
Övriga vuxna	–	–	–	–	–	–	–	–	–	–
Bistånd som avser boende										
Missbruk	374	402	405	464	465	49,7	53,3	53,4	60,6	60,4
Övriga vuxna	107	80	–	–	–	14,2	10,6	–	–	–

Källa: Socialförvaltningen/Sweco
1 Uppgifterna avser november respektive år. Uppgifterna om "övriga vuxna" avser personer med insats som ej är relaterade till missbruk av alkohol och narkotika. Från 2021 samlas uppgifter om övriga vuxna inte längre in.
2 Familjehem med HVB-tillstånd (HVB =hem för vård och boende) ingår i frivillig institutionsvård.

10.19 Personer 21- år med missbruk och vissa insatser från individ- och familjeomsorgen (enl SoL) 1 november 2023

Persons 21- years with certain efforts from the Social Welfare Program

	Män	Kvinnor	Totalt	Per 100 000 inv.
Individuellt behovsprövad öppenvård				
Samtliga	439	151	590	76,6
Frivillig institutionsvård[1]				
Samtliga	. .	. .	15	1,9
Familjehemsvård[1]				
Samtliga	–	–	–	–
Bistånd som avser boende				
Samtliga	358	107	465	60,4

Källa: Socialförvaltningen/Sweco

1 Familjehem med HVB-tillstånd (HVB = hem för vård och boende) ingår i frivillig institutionsvård.

Utbildning, kultur, fritid och service

Education, cultural life, leisure and service

Kommentar till tabellerna

Grundskolan omfattar nio årskurser samt förskoleklass för 6-åringar. Eleverna redovisas efter kommunala och fristående skolor.

Gymnasieskolan. I staden drivs gymnasieskolorna i kommunal och enskild regi. Från år 2011 finns det 18 olika nationella program. Dessutom finns introduktionsprogram och viss möjlighet för skolorna att profilera sina utbildningar. Gymnasieutbildningen är tre år i samtliga program.

Den kommunala vuxenutbildningen omfattar kurser med studieplaner motsvarande grundskolans låg-mellan- och högstadium, s k grundläggande vuxenutbildning. Vidare omfattar vuxenutbildningen gymnasieskolans nationella program mm dvs gymnasial vuxenutbildning och kvalificerad yrkesutbildning. Fr o m 2003 reformerades vuxenutbildningen enligt riktlinjer för de s k kunskapsbygget (SOU 2000:28).

Uppgifter om befolkningens **högsta utbildningsnivå** levereras från SCB. Se även under avsnitten Stockholms stadsdelsområden och Stockholms län. Fr o m år 2000 har även personer utan examen, men med komvuxpoäng motsvarande gymnasial utbildning, bedömts ha gymnasial utbildning. På motsvarande sätt har personer med högskolepoäng över 120 poäng, utan examen, bedömts ha högskoleexamen.

11.1 Elever i grundskolan samt i förskoleklasser höstterminerna 1995-2023

Pupils in comprehensive school and in preschool classes

	Elever								
	1995	2000	2005	2010	2015	2020	2021	2022	2023
Förskoleklass (År 0)									
Kommunala[1]	7 157	6 874	5 558	7 146	8 549	8 998	8 451	8 647	8 187
Fristående[1,2]	532	879	1 083	1 759	2 193	2 157	2 197	2 108	2 024
Totalt	**7 689**	**7 753**	**6 641**	**8 905**	**10 742**	**11 155**	**10 648**	**10 755**	**10 211**
År 1-9									
Kommunala[1]	53 564	61 275	56 572	53 120	60 660	68 656	69 204	69 267	69 032
Fristående[1,2]	5 658	6 395	10 725	18 037	25 675	29 938	30 114	29 410	28 993
Totalt	**59 222**	**67 670**	**67 297**	**71 157**	**86 335**	**98 594**	**99 318**	**98 677**	**98 025**

Källa: Utbildningsförvaltningen/SCB/Skolverket/Sweco

Anm. I kommunala skolor redovisas eleverna oavsett folkbokföringsort. Uppgifterna för fristående skolor 1995, 2000 och 2005 avser endast elever folkbokförda i staden.

1 Exkl särskolan

2 Inkl. internationella skolor

11.2 Elever som gått ut åk 9 vt 2019-2022 med övergång till gymnasieskolan

Pupils from comprehensive school entering integrated upper secondary school

	Fördelning,%				Antal elever			
	2019	2020	2021	2022	2019	2020	2021	2022
Svensk bakgrund								
Övergång direkt	97,9	98,2	98,4	98,0	5 723	5 993	6 140	6 370
Övergång efter ett år	1,4	1,1	1,0	1,2	82	68	61	75
Ej övergång	0,7	0,7	0,6	0,8	39	44	37	52
Totalt	**100**	**100**	**100**	**100**	**5 844**	**6 105**	**6 238**	**6 497**
Utländsk bakgrund[1]								
Övergång direkt	96,3	97,0	96,6	96,6	2 442	2 630	2 612	2 717
Övergång efter ett år	1,9	1,7	1,6	1,6	49	46	43	45
Ej övergång	1,8	1,3	1,8	1,8	45	35	50	52
Totalt	**100**	**100**	**100**	**100**	**2 536**	**2 711**	**2 705**	**2 814**
Samtliga								
Övergång direkt	97,4	97,8	97,9	97,6	8 165	8 623	8 752	9 087
Övergång efter ett år	1,6	1,3	1,2	1,3	131	114	104	120
Ej övergång	1,0	0,9	1,0	1,1	84	79	87	104
Totalt	**100**	**100**	**100**	**100**	**8 380**	**8 816**	**8 943**	**9 311**
Därav flickor								
Övergång direkt	97,5	97,8	98,0	97,6	4 016	4 239	4 366	4 437
Övergång efter ett år	1,6	1,4	1,1	1,3	67	59	48	60
Ej övergång	0,8	0,8	0,9	1,0	35	35	42	47
Totalt	**100**	**100**	**100**	**100**	**4 118**	**4 333**	**4 456**	**4 544**
Därav pojkar								
Övergång direkt	97,3	97,8	97,7	97,5	4 149	4 384	4 386	4 650
Övergång efter ett år	1,5	1,2	1,2	1,3	64	55	56	60
Ej övergång	1,1	1,0	1,0	1,2	49	44	45	57
Totalt	**100**	**100**	**100**	**100**	**4 262**	**4 483**	**4 487**	**4 767**

Källa: SCB/Sweco

1 Med utländsk bakgrund avses elever födda utomlands samt elever födda i Sverige med båda föräldrarna födda utomlands.

11.3 Elever som gått ut åk 9 vt 2021-2023 med behörighet att söka till gymnasieskolans nationella program

Pupils from comprehensive school qualified for integrated upper secondary school

	Fördelning,%			Antal elever		
	2021	2022	2023	2021	2022	2023
Svensk bakgrund						
Behörig	94,8	94,4	93,9	5 845	6 196	6 245
Saknar betyg i minst 1 behörighetsgivande ämne	4,2	4,5	4,8	262	295	320
Saknar betyg i samtliga ämnen	1,0	1,1	1,3	61	70	87
Totalt	**100**	**100**	**100**	**6 168**	**6 561**	**6 652**
Utländsk bakgrund[1]						
Behörig	81,4	79,4	80,5	2 130	2 259	2 276
Saknar betyg i minst 1 behörighetsgivande ämne	17,5	19,6	17,4	457	557	493
Saknar betyg i samtliga ämnen	1,1	1,1	2,1	29	30	59
Totalt	100	100	100	2 616	2 846	2 828
Samtliga						
Behörig	90,8	89,9	89,9	7 975	8 455	8 521
Saknar betyg i minst 1 behörighetsgivande ämne	8,2	9,1	8,6	719	852	813
Saknar betyg i samtliga ämnen	1,0	1,1	1,5	90	100	146
Totalt	**100**	**100**	**100**	**8 784**	**9 407**	**9 480**
Därav flickor						
Behörig	91,3	90,5	90,3	3 990	4 145	4 168
Saknar betyg i minst 1 behörighetsgivande ämne	7,9	8,4	8,4	343	387	389
Saknar betyg i samtliga ämnen	0,8	1,0	1,3	36	48	58
Totalt	**100**	**100**	**100**	**4 369**	**4 580**	**4 615**
Därav pojkar						
Behörig	90,3	89,3	89,5	3 985	4 310	4 353
Saknar betyg i minst 1 behörighetsgivande ämne	8,5	9,6	8,7	376	465	424
Saknar betyg i samtliga ämnen	1,2	1,1	1,8	54	52	88
Totalt	**100**	**100**	**100**	**4 415**	**4 827**	**4 865**

Källa: SCB/Sweco

Anm. Exklusive elever som saknar betyg inom det reguljära betygsystemet.

1 Med utländsk bakgrund avses elever födda utomlands samt elever födda i Sverige med båda föräldrarna födda utomlands.

11.4 Elever i gymnasieskolan[1] höstterminerna 2015, 2020-2023

Pupils in integrated upper secondary school

	2015	2020	2021	2022	2023
Gymnasieprogram					
Barn- och fritidsprogrammet	340	339	351	385	402
Bygg- och anläggningsprogrammet	196	269	192	196	179
Ekonomiprogrammet	4 688	7 424	7 844	8 338	9 027
El- och energiprogrammet	979	1 127	1 131	1 142	1 180
Estetiska programmet	3 249	3 441	3 489	3 624	3 663
Fordons- och transportprogrammet	339	444	488	452	418
Försäljnings- och serviceprogrammet	–	–	–	266	532
Handels- och administrationsprogrammet	553	898	855	550	302
Hantverksprogrammet	808	753	780	779	780
Hotell- och turismprogrammet	344	220	185	200	245
Humanistiska programmet	494	489	491	469	440
Industritekniska programmet	53	65	72	74	83
International Baccaleurate	552	626	613	618	630
Introduktionsprogram	3 623	2 839	2 818	2 662	2 548
Naturbruksprogrammet	708	792	749	741	696
Naturvetenskapsprogrammet	6 099	7 450	7 374	7 249	7 282
Restaurang- och livsmedelsprogrammet	537	575	571	594	627
Sjöfartsutbildningen[2] (RX)	66	57	49	48	48
Yrkesdansarutbildningen[3] (RX)	46	38	45	63	59
Samhällsvetenskapsprogrammet	7 074	9 241	9 601	9 866	10 111
Teknikprogrammet	2 175	3 070	2 946	2 862	2 836
VVS- och fastighetsprogrammet	292	210	209	175	169
Vård- och omsorgsprogrammet	433	513	464	405	404
Totalt	**33 648**	**40 880**	**41 317**	**41 758**	**42 661**

Källa: SCB/Sweco

Anm. Antal elever i skolor belägna i Stockholm.

1 Inkl både kommunala och fristående utbildningar.

2 Både Maskin och Däck redovisas i totalen.

3 Både Klassisk balett och Modern nutida dans redovisas i totalen.

11.5 Elever i gymnasieskolan höstterminen 2023, kommunala utbildningar

Pupils in integrated upper secondary school

	Åk 1	Åk 2	Åk 3[1]	Samtliga	Kvinnor, %	Män, %
Gymnasieprogram						
Barn- och fritidsprogrammet	59	41	32	132	52	48
Bygg- och anläggningsprogrammet	–	–	–	–	–	–
Ekonomiprogrammet	1 227	1 134	1 068	3 429	51	49
El- och energiprogrammet	112	98	93	303	. .	. .
Estetiska programmet	351	338	324	1 013	70	30
Fordons- och transportprogrammet	60	50	56	166	17	83
Försäljnings- och serviceprogrammet	10	12	0	22	32	68
Handels- och administrationsprogrammet	0	0	31	31	52	48
Hantverksprogrammet	93	91	77	261	77	23
Hotell- och turismprogrammet	32	15	0	47	83	17
Humanistiska programmet	132	128	122	382	82	18
Industritekniska programmet	–	–	–	–	–	–
International Baccaleurate	66	98	85	249	51	49
Introduktionsprogram	727	372	138	1 237	49	51
Naturbruksprogrammet	42	33	32	107	70	30
Naturvetenskapsprogrammet	1 471	1 323	1 344	4 138	54	46
Restaurang- och livsmedelsprogrammet	100	84	68	252	44	56
RX-Sjöfartsutbildningen	–	–	–	–	–	–
RX-Yrkesdansarutbildningen[2]	14	25	20	59	73	27
Samhällsvetenskapsprogrammet	1 619	1 606	1 474	4 699	67	33
Teknikprogrammet	486	415	359	1 260	20	80
VVS- och fastighetsprogrammet	–	–	–	–	–	–
Vård- och omsorgsprogrammet	56	52	58	166	87	13
Totalt	**6 657**	**5 915**	**5 381**	**17 953**	**55**	**45**

Källa: SCB/Sweco

Anm. Antal elever i skolor belägna i Stockholm.

1 Här ingår i förekommande fall elever som går åk 4.

2 I Yrkesdansutbildningen ingår Klassisk balett och Modern nutida dans.

11.6 Elever i gymnasieskolan höstterminen 2023, fristående utbildningar

Pupils in integrated upper secondary school

	Åk 1	Åk 2	Åk 3[1]	Samtliga	Kvinnor, %	Män, %
Gymnasieprogram						
Barn- och fritidsprogrammet	107	91	72	270	51	49
Bygg- och anläggningsprogrammet	60	57	62	179	15	86
Ekonomiprogrammet	1 953	1 864	1 781	5 598	49	51
El- och energiprogrammet	320	293	264	877	. .	. .
Estetiska programmet	955	854	841	2 650	68	32
Fordons- och transportprogrammet	88	71	93	252	8	92
Försäljnings- och serviceprogrammet	280	230	0	510	41	59
Handels- och administrationsprogrammet	2	0	269	271	40	60
Hantverksprogrammet	198	165	156	519	. .	. .
Hotell- och turismprogrammet	79	67	52	198	79	21
Humanistiska programmet	1	24	33	58	79	21
Industritekniska programmet	29	28	26	83	. .	. .
International Baccaleurate	137	133	111	381	53	47
Introduktionsprogram	680	398	233	1 311	47	53
Naturbruksprogrammet	204	184	201	589	82	19
Naturvetenskapsprogrammet	1 105	1 009	1 030	3 144	55	45
Restaurang- och livsmedelsprogrammet	137	132	106	375	48	52
RX-Sjöfartsutbildningen	15	18	15	48	13	88
RX-Yrkesdansarutbildningen	–	–	–	–	–	–
Samhällsvetenskapsprogrammet	1 777	1 812	1 823	5 412	68	32
Teknikprogrammet	528	510	538	1 576	16	85
VVS- och fastighetsprogrammet	49	49	71	169	. .	. .
Vård- och omsorgsprogrammet	81	84	73	238	83	17
Totalt	**8 785**	**8 073**	**7 850**	**24 708**	**53**	**47**

Källa: SCB/Sweco

Anm. Antal elever i skolor belägna i Stockholm.

1 Här ingår i förekommande fall elever som går åk 4.

2 I Sjöfartsubtildningen ingår utbildningarna Maskin och Däck.

11.7 Elever som gått ut gymnasieskolan vt 2020 med övergång till högskolan inom tre år

Pupils from integrated upper secondary school entering college

	Fördelning,%					Antal elever
	Övergång inom 1 år	Övergång inom 2 år	Övergång inom 3 år	Ej påbörjat högskolestudier inom 3 år	Totalt	
Kön						
Kvinnor	45,8	16,4	9,8	28,0	100	3 177
Män	35,9	17,1	8,7	38,3	100	3 033
Samtliga	**41,0**	**16,8**	**9,2**	**33,0**	**100**	**6 210**

Källa: SCB/Sweco

11.8 Personer i utbildning 2019-2022

Students by type of education

	Fördelning,%				Antal personer			
	2019	2020	2021	2022	2019	2020	2021	2022
Svenska medborgare födda i Sverige								
Gymnasieskola	4,8	5,1	5,3	5,4	21 515	22 817	23 689	24 107
Komvux	1,7	1,9	1,9	1,4	7 450	8 699	8 448	6 504
Svenskt universitet/högskola	8,0	8,9	8,7	8,1	35 876	40 222	38 861	36 388
Övriga studerande	2,3	2,7	2,8	2,5	10 183	11 931	12 723	11 446
Ej studerande	83,3	81,4	81,4	82,6	374 162	366 248	365 325	371 510
Totalt	**100**	**100**	**100**	**100**	**449 186**	**449 917**	**449 046**	**449 955**
Utländska medborgare och/eller utrikes födda								
Gymnasieskola	2,7	2,5	2,2	2,0	5 391	4 998	4 527	4 231
Komvux	5,3	5,5	5,3	4,4	10 682	11 016	10 836	9 122
Svenskt universitet/högskola	5,4	5,7	5,8	5,6	10 974	11 437	11 792	11 559
Övriga studerande	1,6	2,1	2,1	1,9	3 320	4 196	4 297	4 026
Ej studerande	85,0	84,3	84,6	86,1	171 973	170 396	172 906	179 195
Totalt	**100**	**100**	**100**	**100**	**202 340**	**202 043**	**204 358**	**208 133**
Samtliga								
Gymnasieskola	4,1	4,3	4,3	4,3	26 906	27 815	28 216	28 338
Komvux	2,8	3,0	3,0	2,4	18 132	19 715	19 284	15 626
Svenskt universitet/högskola	7,2	7,9	7,8	7,3	46 850	51 659	50 653	47 947
Övriga studerande	2,1	2,5	2,6	2,4	13 503	16 127	17 020	15 472
Ej studerande	83,8	82,3	82,4	83,7	546 135	536 644	538 231	550 705
Totalt	**100**	**100**	**100**	**100**	**651 526**	**651 960**	**653 404**	**658 088**

Källa: SCB/Sweco
Anm. Personer mellan 16-64 år.

11.9 Personer i utbildning 2022

Students by type of education

	Studerande					Ej studerande	Samtliga
	Gymnasie-skola	Komvux	Svenskt universitet/ högskola	Övriga studerande	Totalt		
Svenska medborgare födda i Sverige							
16-18 år	23 344	26	101	65	23 536	1 370	24 906
19-24 år	763	2 983	14 289	4 218	22 253	24 137	46 390
25-64 år	–	3 495	21 998	7 163	32 656	346 003	378 659
Utländska medborgare och/eller utrikes födda							
16-18 år	3 464	10	28	16	3 518	738	4 256
19-24 år	767	1 561	3 532	892	6 752	8 223	14 975
25-64 år	–	7 551	7 999	3 118	18 668	170 234	188 902
Samtliga							
16-18 år	**26 808**	**36**	**129**	**81**	**27 054**	**2 108**	**29 162**
19-24 år	**1 530**	**4 544**	**17 821**	**5 110**	**29 005**	**32 360**	**61 365**
25-64 år	**–**	**11 046**	**29 997**	**10 281**	**51 324**	**516 237**	**567 561**
Fördelning, %							
Svenska medborgare födda i Sverige							
16-18 år	93,7	0,1	0,4	0,3	94,5	5,5	100
19-24 år	1,6	6,4	30,8	9,1	48,0	52,0	100
25-64 år	–	0,9	5,8	1,9	8,6	91,4	100
Utländska medborgare och/eller utrikes födda							
16-18 år	81,4	0,2	0,7	0,4	82,7	17,3	100
19-24 år	5,1	10,4	23,6	6,0	45,1	54,9	100
25-64 år	–	4,0	4,2	1,7	9,9	90,1	100
Samtliga							
16-18 år	**91,9**	**0,1**	**0,4**	**0,3**	**92,8**	**7,2**	**100**
19-24 år	**2,5**	**7,4**	**29,0**	**8,3**	**47,3**	**52,7**	**100**
25-64 år	**–**	**1,9**	**5,3**	**1,8**	**9,0**	**91,0**	**100**

Källa: SCB/Sweco

11.10 Befolkningens (25-64 år) högsta utbildningsnivå 2020-2023

Educational Background

	Fördelning,%				Antal personer			
	2020	2021	2022	2023	2020	2021	2022	2023
Svenska medborgare								
födda i Sverige								
Folk- eller grundskoleutbildning	5,3	5,1	4,9	4,8	20 295	19 449	18 628	18 025
Gymnasieutbildning	28,9	28,4	27,3	26,7	110 134	107 670	103 495	101 042
Eftergymnasial utbildning	65,4	66,1	67,4	68,2	249 333	250 827	255 050	258 201
Uppgift saknas	0,4	0,4	0,4	0,4	1 371	1 414	1 486	1 515
Totalt	**100**	**100**	**100**	**100**	**381 133**	**379 360**	**378 659**	**378 783**
Utländska medborgare								
och/eller utrikes födda								
Folk- eller grundskoleutbildning	13,3	12,8	12,3	12,0	24 328	23 724	23 190	22 717
Gymnasieutbildning	27,0	26,5	25,7	25,5	49 206	48 926	48 548	48 269
Eftergymnasial utbildning	50,3	50,5	51,9	52,2	91 713	93 333	97 956	98 902
Uppgift saknas	9,4	10,2	10,2	10,4	17 196	18 941	19 208	19 722
Totalt	**100**	**100**	**100**	**100**	**182 443**	**184 924**	**188 902**	**189 610**
Hela befolkningen								
Folk- eller grundskoleutbildning	7,9	7,7	7,4	7,2	44 623	43 173	41 818	40 742
Gymnasieutbildning	28,3	27,8	26,8	26,3	159 340	156 596	152 043	149 311
Eftergymnasial utbildning	60,5	61,0	62,2	62,8	341 046	344 160	353 006	357 103
Uppgift saknas	3,3	3,6	3,6	3,7	18 567	20 355	20 694	21 237
Totalt	**100,0**	**100,0**	**100,0**	**100,0**	**563 576**	**564 284**	**567 561**	**568 393**

Källa: SCB/Sweco

11.11 Andel med eftergymnasial utbildning 2023

Share with post-secondary education

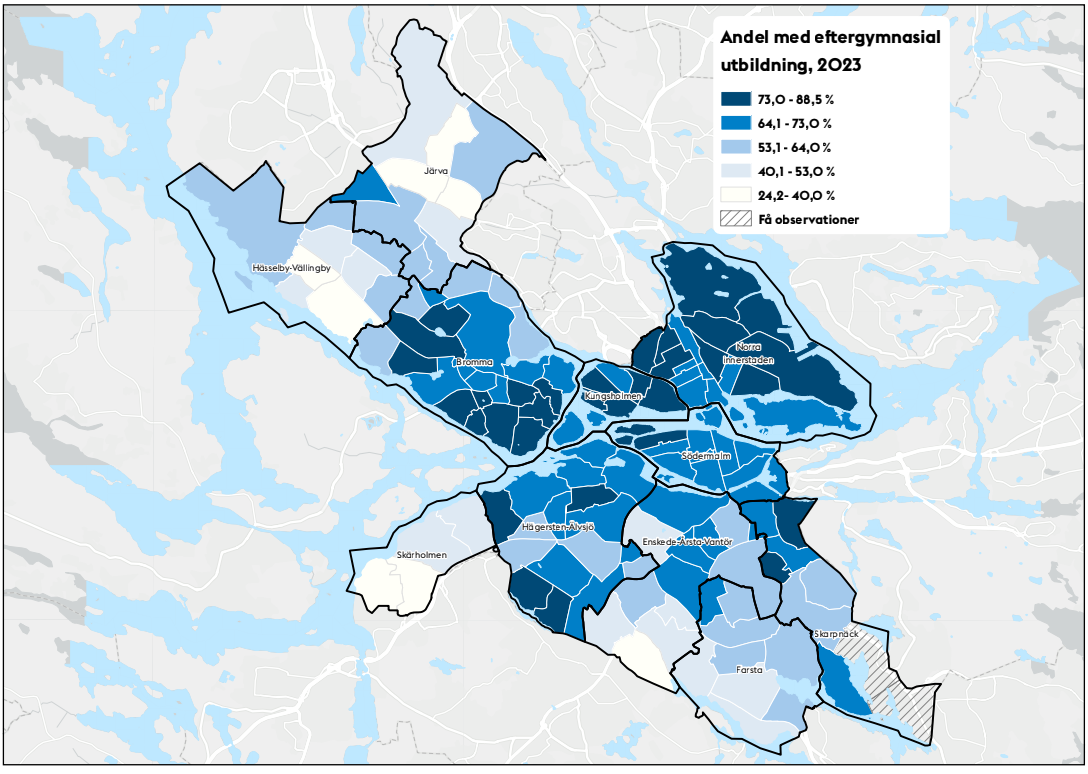

Källa: SCB/Sweco

11.12 Befolkningens (25-64 år) högsta utbildningsnivå 2023-12-31

Educational Background

	Fördelning,%					Antal personer 25-64 år
	Folk- eller grundskole-utbildning	Gymnasie-utbildning	Efter-gymnasial utbildning	Uppgift saknas	Totalt	
Svenska medborgare födda i Sverige						
25-34 år	3,6	23,2	72,4	0,7	100	125 250
35-44 år	4,8	21,3	73,4	0,4	100	92 571
45-54 år	4,7	28,3	66,8	0,2	100	81 754
55-64 år	6,5	36,7	56,7	0,1	100	79 208
Samtliga	**4,8**	**26,7**	**68,2**	**0,4**	**100**	**378 783**
Utländska medborgare och/eller utrikes födda						
25-34 år	7,7	19,4	55,8	17,1	100	50 737
35-44 år	10,2	21,4	57,7	10,7	100	60 398
45-54 år	14,3	30,4	47,9	7,3	100	44 314
55-64 år	18,4	35,2	42,5	4,0	100	34 161
Samtliga	**12,0**	**25,5**	**52,2**	**10,4**	**100**	**189 610**
Samtliga						
25-34 år	4,8	22,1	67,6	5,4	100	175 987
35-44 år	7,0	21,4	67,2	4,5	100	152 969
45-54 år	8,1	29,0	60,2	2,7	100	126 068
55-64 år	10,1	36,2	52,4	1,3	100	113 369
Samtliga	**7,2**	**26,3**	**62,8**	**3,7**	**100**	**568 393**

Källa: SCB/Sweco

11.13 Studerande inom vuxenutbildningen och svenska för invandrare 2000-2023

Pupils in municipal adult education etc.

	2000	2005	2010	2015	2020	2021	2022	2023
Studerande[1]								
Grundläggande vuxenutbildning	1 954	4 730	4 343	5 900	7 490	7 400	6 730	6 580
Gymnasial vuxenutbildning	4 708	19 895	17 134	18 760	26 630	28 610	23 740	21 480
Påbyggnadsutbildning[2]	911	213	27	–	–	–	–	–
Kvalificerad yrkesutbildning	415	255	512	780	1 010	1 010	1 100	1 100
Arbetslöshetskurser/Kunskapslyftet[3]	7 425	–	–	–	–	–	–	–
Svenska för invandrare (SFI)[4]	. .	10 347	17 056	20 300	18 800	18 600	16 700	16 300
Motsvarande heltidsstuderande[5]								
Grundläggande vuxenutbildning	1 242	2 019	1 377	1 703	2 720	2 440	2 160	2 080
Gymnasial vuxenutbildning	2 993	7 273	5 672	6 803	8 420	9 400	7 660	6 380
Påbyggnadsutbildning	579	213	27	–	–	–	–	–
Kvalificerad yrkesutbildning	415	255	512	735	960	960	1 040	1 040
Arbetslöshetskurser/Kunskapslyftet	6 711	–	–	–	–	–	–	–
Svenska för invandrare (SFI)	6 419	5 440	9 113	10 189	10 950	8 940	7 120	6 500

Källa: Utbildningsförvaltningen/Socialtjänst- och arbetsmarknadsförvaltningen

Anm. Från 2003 sker utbildning även i fristående skolor.

1 De studerande deltar ofta i flera kurser.

2 Påbyggnadsutbildning upphörde i staden 2004 och i andra kommuner hösten 2005. Startade igen i stadens regi hösten 2007 och upphörde sedan 2011.

3 Kunskapslyftet upphörde under 2002. Det förklarar ökningen av antalet studerande inom grundgrundläggande och gymnasial vuxenutbildning.

4 Avser antal personer som studerat någon gång under året.

5 Uppgifterna om heltidsstuderande bygger bl a på CSNs studiestödsberäkning.

11.14 Pedagogisk personal vid grundskolan under hösten 2005-2023

Pedagogic staff in comprehensive school

	2005	2010	2015	2020[1]	2021[1]	2022[1]	2023[1]
Kommunala grundskolan							
Skolledare	**339**	**325**	**396**	**478**	**493**	**498**	**504**
Rektorer	111	120	116	122	124	117	124
Biträdande skolledare	228	205	280	356	369	381	380
Lärare	**5 212**	**4 737[2]**	**5 025**	**5 617**	**5 752**	**5 754[7]**	**5 644[9]**
Klasslärare lågstadiet	693	636	881	1 039	1 071	1 045	1 041
Klasslärare mellanstadiet	558	473	610	799	830	809	778
Ämneslärare åk 1-7	611	647	339	223	478	480	468
Ämneslärare åk 4-9	1 342	1 202	1349	1 495	1 664	1 704	1 717
Lärare i specialpedagogik	518	430	474	494	505	516	506
Lärare i praktiska/estetiska ämnen	971	857	976	1 088	711	690	639
Lärare i modersmål	356	341	377	452	467	481	470
Lärare i övriga ämnen	163	151	19	27	26	29	25
Annan pedagogisk personal	**394**	**568**	**733**	**996**	**1 022**	**1 035**	**990**
Förskollärare, fritidspedagoger, barnskötare	394	568	733	996	1 022	1 035	990
Studie- och yrkesvägledare	**48**	**41**	**41**	**46**	**45**	**48**	**52**
Fristående grundskolan							
Skolledare	**114**	**130**	**209**	**221**	**222**	**226**	**219**
Rektorer	72	81	98	100	96	97	97
Biträdande skolledare	42	49	111	121	126	129	122
Lärare	**1 241**	**1 524[3]**	**2 155[4]**	**2 630[5]**	**2 547[6]**	**2 549[8]**	**2 511[10]**
Klasslärare lågstadiet	141	182	240	258	254	255	249
Klasslärare mellanstadiet	111	122	157	206	190	199	206
Ämneslärare åk 1-7	196	214	92	55	155	156	144
Ämneslärare åk 4-9	418	524	854	1 010	1 098	1 096	1 078
Lärare i specialpedagogik	67	109	139	184	196	183	198
Lärare i praktiska/estetiska ämnen	229	285	425	527	288	301	258
Lärare i modersmål	29	32	79	203	188	178	179
Lärare i övriga ämnen	50	56	169	187	178	181	199
Annan pedagogisk personal	**93**	**183**	**326**	**400**	**412**	**399**	**400**
Förskollärare, fritidspedagoger, barnskötare	93	183	326	400	412	399	400
Studie- och yrkesvägledare	**6**	**12**	**19**	**27**	**30**	**21**	**25**

Källa: SCB/Sweco

1 Insamlingen av Pedagogisk personal förändrades år 2013, framförallt i och med att befattningskoder inte längre samlades in. Lärarkategorierna är därför härledda med annan metod från och med år 2013 än tidigare år. Lärare kan även vara verksamma inom flera kategorier och kategoriseringen baseras på lärarnas rapporterade tjänstgöringsomfattning, undervisningsämnen och antal undervsningsämnen.

2 Följande kommunala skolor saknas 2010: Nockebyhovsskolan

3 Följande fristående skolor saknas 2010: Internationella skolor, Stefanskolan, Fryshusets grundskola och DiStra skola-syd

4 Följande fristående skolenheter saknas 2015: Dialogskolan, Elma School, Futura Internat. School Sthlm, Kulturama gr. Hammarby Sjöstad, Magitaskolan och Olympen Långbropark. Dialogskolan, Ellen Key skolan

5 Följande fristående skolenheter saknas 2020: Ellen Key skolan, Lilla Martinskolan.

6 Följande fristående skolenheter saknas 2021: Europaskolan, Filosofiska, Maria Elementarskola, Stefanskolan.

7 Följande kommunala skolenhet saknas 2022: Rödabergsskolan.

8 Följande fristående skolenheter saknas 2022: Europaskolan, Filosofiska, Lilla Martinskolan, Stefanskolan.

9 Följande kommunala skolenhet saknas 2023: Björkhagens skola, Ulvsundaskolan.

10 Följande fristående skolenheter saknas 2023: Europaskolan, Fryshuset Akademiska Järva,

11.15 Besök i större museer, bibliotek och andra kulturella institutioner 2000-2023

Visits to larger museums, libraries etc

	Besök, 1 000-tal						
	2000	2005	2010	2015	2020	2022	2023
Museer							
Abba the museum (öppnades maj 2013)	.	.	.	270	38	290	399
ArkDes (Ingår i Moderna museet)	75	328	101	366	167	486	666
Armémuseum[1]	53	98	77	87	145	205	131
Dansmuseet	10	86	107	61	41	65	89
Fjärilshuset Haga Ocean	106	84	150	352	202	220	220
Fotografiska museet	.	.	.	500	175	333	340
Gustavsbergs porslinsmuseum (stängt under 2018 till juni 2020)	69	66	77	. .	6	7	8
Hallwylska museet[1]	44	163	86	104	239	309	271
Historiska museet/Ekonomiska museet[2]	101	200	124	154	72	172	165
Livrustkammaren	118	366	276	270	120	259	187
Medeltidsmuseet	75	60	169	. .	49	149	. .
Moderna museet (ingår i ArkDes)	265	613	487	515	167	486	666
Nationalmuseum (under ombyggnation från 2013 till 2017)	337	491	356	87	204	507	390
Naturhistoriska Riksmuseet (inkl. Cosmonova)	291	794	545	532	175	625	332
Nobel prize museum (öppnades 2001)	.	. .	. .	. .	36	152	263
Nordiska museet (inkl Stiftelsen slott och gårdar)	208	332	230	238	113	356	421
Postmuseum[3]	121	139	130	157	70	16	.
Sjöhistoriska museet	73	149	140	198	40	125	117
Spritmuseum (öppnades maj 2012)	.	.	.	100	. .	. .	. .
Spårvägsmuseet (stängt för flytt från september 2017)	25	80	96	124	.	.	102
Stadsmuseet i Stockholm (stängt från januari 2015 till april 2019)	137	151	235	.	49	119	176
Strindbergsmuseet		12	13	11	3	7	8
Tekniska museet/Teknorama	160	164	323	347	148	302	337
Vasamuseet	785	893	1 129	1 320	183	945	1 247
Världskulturmuseerna, Etnografiska	82	189	115	107	59	136	124
Världskulturmuseerna, Medelhavet	42	39	280	240	97	210	173
Världskulturmuseerna, Östasiatiska	34	140	296	69	22	68	66
Andra kulturella institutioner							
Artipelag (öppnades juni 2012)	.	.	.	200	77	144	236
Bergianska trädgården	295	163	91	128	20	122	126
Drottningholms Slott[4]	114	112	128	164	18	96	113
Gröna Lund4 (stängt under 2020)	1 275	1 017	1 239	1 491	.	1 291	877
Junibacken, Sagolekhuset	285	360	400	326	80	236	248
Kina Slott4	22	33	42	. .	3	24	25
Kulturhuset (inkl. Stadsteatern och Sateliterna)	1 296	2 706	2 043	3 200	300	1 606	2 060
Kungliga Slottet							
Representationsvåningarna	140	195	296	370	84	286	380
Skattkammaren	123	110	162	189	24	158	181
Slottskyrkan	135	17	26	406	.	162	179
Gustav Ills antikmuseum	24	22	28	32	.	53	48
Museum Tre Kronor	107	50	75	129	24	141	166
Liljevalchs konsthall	118	89	104	169	129	176	177
Millesgården	158	73	95	96	82	76	104
Prins Eugens Waldemarsudde	87	110	144	155	329	371	362
Riddarholmskyrkan	30	35	51	35	.	46	37
Skansen	1 357	1 405	1 285	1 377	649	1 354	1 412
Skansen Akvariet	268	266	245	232	141	191	171
Stadshuset	270	276	357	441	27	118	188
Storkyrkan	310	380	475	. .	87	97	198
Sven-Harrys Konsthall (öppnades 2011)	.	.	.	. .	16	35	34
Thielska Galleriet	.	14	22	.	32	40	52
Tom Tits Experiment	390	382	178	185	80	174	190

forts.

11.15 Besök i större museer, bibliotek och andra kulturella institutioner 2000-2023

Visits to larger museums, libraries etc

	Besök, 1 000-tal						
	2000	2005	2010	2015	2020	2022	2023
Bibliotek							
Kungliga biblioteket	202	182	172	132	54	86	98
Stadsbiblioteket	1 072	1 110	1 136	1 035	598	543	595

Källa: Stockholm Visitors Board, Stockholms stadsbibliotek, Kungliga biblioteket, Kulturanalys/Sweco
Anm. På grund av covid-19-pandemin var museum, bibliotek och andra kukturella institutioner stängda och/eller öppna med restriktioner under stora delar av åren 2020 och 2021.
1 Förändrad räknemetod för anläggningsbesök har införts under perioden
2 Historiska museet och Ekonomiska museet samredovisas sedan 2021
3 Stängt för renovering
4 Ej helårsöppet

11.16 Stadsbiblioteket 2000-2023

City library

	2000	2005	2010	2015	2020	2022	2023
Mediabestånd	**2 387 151**	**2 181 677**	**1 861 189**	**1 910 342**	**1 780 278**	**1 646 742**	**1 589 113**
Böcker	2 223 648	1 991 533	1 701 434	1 723 929	1 646 819	1 518 330	1 473 394
därav nyförvärv	171 270	114 774	111 948	147 504	97 719	105 909	117 401
AV-media (t ex talböcker, tal- och musikfonogram)	163 503	190 144	159 755	186 413	133 459	128 412	115 719
därav nyförvärv	16 903	20 432	16 511	12 698	3 420	3 375	1 991
Antal utlån	**4 914 764**	**4 406 801**	**4 172 877**	**4 280 975**	**3 413 046**	**3 801 504**	**3 900 703**
Huvudbiblioteket[1 4]	1 240 262	1 344 571	1 384 860	1 348 554	585 157	402 636	485 147
Biblioteket i Kulturhuset[2]	192 560	209 874	162 574	181 798	81 284	217 589	255 452
Stadsdelsbibliotek[4]	3 147 578	2 625 445	2 441 974	2 426 003	2 241 010	2 835 436	2 862 761
Sjukhusbibliotek, servicehus m fl	334 364	226 911	183 469	39 597	11 857	9 607	6 828
Digitala biblioteket[3]	.	.	.	285 023	493 738	336 236	275 563
Antal stadsdelsbibliotek	**38**	**39**	**39**	**38**	**38**	**38**	**38**

Källa: Stockholms stadsbibliotek/Sweco
1 Inkl Ljudbiblioteket och Internationella biblioteket. Annexet med Internationella biblioteket stängdes 2019-09-01.
2 Inkl Rum för barn, Serieteket, Lava och TioTretton.
3 Utlåning av E-media.
4 Samtliga omlån via webben hamnade tididgare på Huvudbiblioteket, fr o m 2019-02-01 redovisas omlånen på respektive bibliotek.

11.17 Bad 1995-2023

Number of visits to swimming pools

	Besök							
	1995	2000	2005	2010	2015	2020	2022	2023
Simhallar och varmbad								
Eriksdalsbadet	169 386	749 974	1 186 989	902 587	1 225 689	658 396	978 631	1 074 176
Farstabadet	170 968	209 066	206 532	183 610	193 855	155 872	174 771	191 434
Forsgrénska badet[1]	195 946	182 494	243 796	233 533	201 804	32 816	198 202	255 735
GIH-badet	49 921	50 195	76 861	97 704	86 079	95 171	133 249	160 147
Husbybadet	. .	105 727	174 168	121 741	142 154	71 544	101 678	87 367
Högdalsbadet[2]	196 910	225 100	217 411	282 301	.	.	92 398	308 161
Kronobergsbadet[3]	40 252	33 705	35 463	67 769	5 817	65 763	75 677	85 067
Liljeholmsbadet[4]	31 187	50 152	62 599	63 817	39 978	.	.	.
Sandsborgsbadet	43 852	61 954	52 822	65 731	70 394	38 263	39 628	40 664
Skärholmsbadet	118 866	129 942	135 693	169 405	177 337	99 080	179 891	211 545
Tenstabadet	78 946	89 168	95 571	82 432	149 503	60 006	106 181	126 779
Vällingbybadet	95 765	123 318	113 497	184 158	176 856	79 099	100 083	159 386
Västertorpsbadet	196 062	205 233	254 862	257 374	193 453	112 974	151 236	197 161
Åkeshovsbadet[5]	125 119	124 776	128 694	172 101	57 388	238 974	348 389	401 072
Bassängbad utomhus								
Järvabadet[6]	.	.	.	.	.	39 232	38 611	28 886
Kampementsbadet	35 747	15 544	17 941	27 501	34 792	27 658	41 873	30 366
Nälstabadet[7]	55 238	24 900	38 218	36 925	10 619	.	14 882	11 436
Vanadisbadet[8]	.	.	.	.	.	27 921	44 445	37 517

Källa: Idrottsförvaltningen/Sweco

Anm. Uppgifterna avser Idrottsförvaltningens verksamhet. Vissa simhallar och bassängbad finns inte redovisade i tabellen ovan p.g.a. ofullständig besöksstatistik.

Amn. År 2020-2021 minskade antalet besök på bad till stor del p.g.a. covid-19-pandemin och restriktioner i samband med detta.

1 Forsgrénska badet var stängt för reparation fr.o.m. juli 2016 och öppnade igen augusti 2020.

2 Högdalsbadet driftades av privat entreprenör juli 2012 -juni 2018 och ingår därför inte i statistiken under denna period. Från juli 2018 tog idrottsförvaltningen tillbaka driften men simhallen stängdes samtidigt för renovering och öpnnade åter juni 2022

3 Kronobergsbadet var stängt för reparation under hösten 2014 samt 2015 och öppnade igen slutet av november 2015.

4 Liljeholmsbadet stängt fr.o.m. juli 2016 och framåt.

5 Åkeshovsbadet stängt fr.o.m. maj 2015 och framåt för renovering och öppnade igen januari 2018.

6 Järvabadet öppnade 2020.

7 Nälstabadet. Statistiken avser endast betalande kunder under sommaren.

8 Vanadisbadet driftades av privat entreprenör fram till och med 2018.

11.18 Idrottsanläggningar 1990-2023

Sports grounds

	Anläggningar					
	1990	2000	2010	2020	2022	2023
Större specialanläggningar[1]	5	6	10	11	11	11
Anläggningar för idrott utomhus						
Idrottsplatser	27	27	27	27	27	27
Konstfrusna isbanor för allmänheten[2]	. .	. .	6	4	4	4
Konstisbanor						
Hockeyhallar	3	9	10	9	10	10
Hockeyrinkar	9	6	2	1	1	1
Bandybanor	2	3	3	3	3	3
Bandyhall						
Anläggningar för idrott inomhus						
Större idrottshallar[3]	9	9	21	28	29	29
Övriga idrottshallar[4]	7	7	8	8	8	8

Källa: Idrottsförvaltningen/Sweco

1 Stadion, Johanneshovs Isstadion, Tele 2, Globen, Annexet, Eriksdalsbadet, Eriksdalshallen, Zinkensdamms IP, Sätra friidrottshall, Åkeshovs gymnastikhall och Gubbängens skridsko- och bandyhall.

2 Exkl ett stort antal mindre banor i parkområden.

3 Fullstora hallar, minimum 20x40 m spelmått. Utöver förvaltningens egna ingår: Idrottens hus (Rinkeby), Bromma-hallarna (tom 2013), Fryshuset, Olympen (tom 2016). Engelbrekt tillkommit i förvaltningens regi 2013. Två hallar Stora Mossen tillkommit 2014. Sätra- och Vintervikshallarna tillkommit 2015, Riddersvikshallen 2016, Grimstahallen 2017, Hjorthagshallen 2019, Kämpetorpshallarna 2020 och Telefonplanshallen 2020, Rödabergshallen har tillkommit 2021.

4 Stora hallar med minst 18x36 m spelmått, men ej 20x40 m. Dessutom finns 19 små hallar med minst 16x28 m spelmått, men ej 18x36 m.

11.19 Stadens hamnar för fritidsbåtar 2000-2023

Municipal yacht harbours

	1990	2000	2010	2020	2021	2022	2023
Inom stadsgränsen							
Hamnanläggningar	85	85	84	86	86	86	86
Förtöjningsplatser	7900	8 000	8 000	8 300	8 300	8 300	8 300
Uppläggningsplatser	7100	7 000	7 000	6 800	6 800	6 800	6 800

Källa: Idrottsförvaltningen/Sweco

11.20 Anmälda brott 2000-2023

Offences reported

	2000	2005	2010	2015	2020	2023
Samtliga brott[1]	**153 579**	**166 391**	**176 328**	**216 000**	**210 192**	**211 208**
Brottsbalken	**135 431**	**144 231**	**149 140**	**185 903**	**181 936**	**181 099**
därav						
mord, dråp samt misshandel med dödlig utgång[2]	15	27	17	33	63	50
misshandel, grov misshandel	8 562	9 981	12 260	11 579	9 785	10 039
därav						
misshandel mot barn 0-6 år	88	130	256	392	316	282
misshandel mot barn 7-14 år	524	662	860	971	1 029	1 051
misshandel mot kvinnor	2 880	3 060	3 618	3 741	3 593	3 522
sexualbrott	915	1 336	2 024	2 034	2 040	2 372
därav våldtäkt, försök och fullbordad	246	458	587	614	764	747
biltillgrepp	9 632	5 888	2 725	1 791	996	688
cykelstölder	5 419	4 972	5 047	6 746	11 863	6 365
inbrottsstöld	12 017	9 940	11 715	10 417	9 170	6 862
därav i bostad[3]	1 557	1 793	2 805	3 525	1 621	1 109
stöld/ringa stöld[4] ur och från motordrivet fordon	19 529	16 226	6 975	7 531	6 420	5 348
stöld/ringa stöld[4] i butik och varuhus	9 115	9 771	11 024	8 483	5 755	5 925
rån, grovt rån	2 175	2 065	1 835	1 750	1 507	958
därav						
bankrån[5]	15	17	3	3	2	–
butiksrån	165	238	188	116	81	57
personrån	1 607	1 488	1 289	1 270	1 244	814
bedrägeri och annan oredlighet	4 541	6 305	8 815	11 449	6 447	12 030
skadegörelse	15 763	21 424	29 574	54 376	82 895	88 214
Övriga brott						
Brott mot trafikbrottslagen	**8 855**	**5 551**	**10 314**	**8 722**	**5 776**	**4 356**
därav						
Rattfylleri, grovt rattfylleri (4, 4 a §)	1 311	1 581	1 888	1 304	577	727
Rattfylleri under påverkan av narkotika (4 § 2 st.)	26	571	1 438	1 485	1 023	831
Brott mot narkotikastrafflagen	**4 927**	**8 056**	**12 134**	**13 903**	**13 838**	**15 171**

Källa: BRÅ/Sweco

1 I samtliga brott ingår förutom brottsbalken, trafikbrotts- och narkotikastrafflagarna även brott mot övriga specialstraffrättsliga författningar där fängelse ingår i straffskalan. Detta innebär att t ex trafikbrott som endast har böter i straffskalan inte redovisas i anmälningsstatistiken. Anmälan avser det område där brottet har begåtts.

2 Det dödliga våldet är överskattat i statistiken över anmälda brott. Många av de händelser som anmäls som dödligt våld, visar sig efter utredning avse annat än brott - t.ex. självmord, olycka, naturlig död.

3 I lägenhet och villa.

4 År 2018 har lagtexten för stöldbrott formulerats om och begreppet snatteri har bytts ut mot ringa stöld.

5 Från och med 2008 redovisas rån mot ev. postkontor och Svensk Kassaservice som bankrån. Den postservice som finns i butiker redovisas under butiksrån.

Inkomster, skatter och priser

Personal income, taxes and prices

Kommentar till tabellerna

Uppgifterna om inkomster är hämtade ur en totalräkning av inkomsttagarna utförd av Statistiska centralbyrån.

Med **inkomsttagare** avses dels personer som deklarerat, dels personer som ej deklarerat men för vilka det finns en kontrolluppgift med en inkomst som är 100 kr eller mer.

Fr.o.m. år 2015 redovisas hushållstyp istället för familjetyp.

I hushållstypen **gifta/samboende** ingår ogifta samboende med och utan gemensamma barn. **Övriga hushåll** avser hushåll som inte kan klassificeras som ensamstående eller samboende.

Skattereformen 1991 innebär att inkomstbegreppen har ändrats något i redovisningen:

Sammanräknad förvärvsinkomst är inkomst av tjänst plus inkomst av näringsverksamhet.

Jämfört med det tidigare använda begreppet "sammanräknad inkomst" saknas bl.a. inkomst av kapital, tillfällig förvärvsverksamhet och fastighet.

Skattepliktiga förmåner samt sjukpenning och inkomst av vissa sociala förmåner såsom arbetslöshetsunderstöd, bidrag vid vuxenutbildning m.m. är skattepliktig inkomst, som redovisas som inkomst av tjänst.

Disponibel inkomst är den inkomst man disponerar (har att leva på) sedan skatten är dragen och ev. bidrag (barnbidrag, bostadsbidrag o. dyl.) erhållits. En familjs inkomster redovisas inkl. barnens ev. inkomster.

Allmän kommunalskatt uttas för alla skattskyldiga och är proportionell mot den beskattningsbara inkomsten. Den utgår till kommuner och landsting. Kyrkoavgift betalas av medlemmar i Svenska kyrkan. Begravningsavgift betalas av alla som är folkbokförda i Sverige.

Den 29 maj 2013 beslutade Riksdagen att folkbokföring inte ska ske i församling inom Svenska kyrkan. I stället ska folkbokföring ske på lägenhet, fastighet och kommun. En ny indelning, kallad distrikt, har införts i SCB:s register över totalbefolkningen (RTB). Indelningen motsvarar församlingarna som de såg ut till och med 1999, då Svenska kyrkan skildes från staten. De personer som saknar adress redovisas som en restpost på kommunen. Det är personer med skyddad adress, är i utlandstjänst för offentliga och privata arbetsgivare eller av annan anledning saknar känd hemvist.

12.1 Medelinkomster för förvärvsarbetande[1] (16- år) efter näringsgren och kön 2022

Mean income of the gainfully employed population by industry and sex

	Förvärvsarbetande 1 000-tal			Medelinkomst[2], tkr			Förändring medelinkomst 2021/2022, %		
	Män	Kvinnor	Totalt	Män	Kvinnor	Totalt	Män	Kvinnor	Totalt
Näringsgren (SNI 2007)									
Jordbruk, skogsbruk m m	0,4	0,4	0,8	392,5	326,2	361,4	-6,3	-2,5	-4,5
Utvinning av mineral och tillverkning	13,8	7,2	21,0	667,3	576,3	636,2	3,5	2,6	3,2
El-, gas-, värme- och vattenverk samt rening, renhållning och avfallsanläggning	2,5	1,2	3,7	632,4	614,0	626,3	5,0	2,2	4,1
Byggindustri	21,1	3,5	24,6	464,6	488,9	468,1	4,1	5,3	4,3
Parti- och detaljhandel, reparation	31,1	31,9	63,0	543,6	427,6	484,9	5,7	4,1	4,9
Hotell och restauranger	12,6	10,3	22,8	321,2	259,9	293,6	9,1	4,3	6,8
Transport, magasinering och kommunikationer	55,2	25,6	80,8	621,0	561,3	602,1	1,5	3,1	2,0
Finansiell verksamhet	17,2	13,9	31,1	996,5	708,4	867,3	6,5	8,0	7,0
Fastighets- och uthyrnings-verksamhet, företagstjänster	58,2	53,0	111,1	563,8	456,3	512,6	4,7	4,3	4,5
Myndigheter, internationella organisationer	11,7	15,1	26,8	555,8	520,3	535,8	3,0	2,9	2,9
Forskning och utbildning	24,0	50,9	75,0	443,1	399,4	413,4	3,0	2,8	2,8
Hälso- och sjukvård, veterinärer	10,2	27,7	37,9	602,9	465,9	502,7	3,2	3,4	3,3
Omsorg och socialtjänst	6,4	15,6	22,0	373,3	349,1	356,1	4,7	5,1	4,9
Intresseorganisationer, kultur, sport m m	11,4	14,4	25,9	459,0	414,8	434,3	3,8	2,1	2,8
Ospecificerad näringsgren	3,8	5,2	1,2	479,0	267,7	482,6	12,3	4,0	40,2
Totalt	**279,6**	**275,9**	**555,5**	**567,4**	**454,5**	**511,3**	**4,0**	**3,8**	**3,9**
Offentlig sektor	39,6	75,8	115,5	500,2	446,5	464,9	2,7	2,6	2,6
Statlig	19,2	24,4	43,6	539,8	501,6	518,5	2,3	2,0	2,1
Kommunal	20,4	51,5	71,9	462,9	420,3	432,4	3,1	2,7	2,9
Företagssektor	219,6	176,3	395,9	595,1	471,4	540,0	4,0	4,2	4,0
Hushållssektor	17,1	19,3	36,4	387,3	383,5	385,3	2,2	1,8	2,0
Utlandssektor	3,3	4,5	7,8	466,1	229,9	329,7	14,9	8,8	13,3

Källa: SCB/Sweco

Från och med år 2008 används näringsgrensindelning enligt SNI2007.

1 Förvärvsarbetande = personer som haft en arbetsinkomst som överstiger prisbasbeloppet för år 2021 (47 600 kr).

2 Arbetsinkomst utgörs av summan av lön och inkomst av näringsverksamhet samt skattepliktiga ersättningar.

12.2 Medelinkomster för förvärvsarbetande[1] utrikes födda (16- år) efter näringsgren och kön 2022

Mean income of the gainfully employed population by industry and sex

	Förvärvsarbetande 1 000-tal			Medelinkomst			Förändring medelinkomst 2021/2022, %		
	Män	Kvinnor	Totalt	Män	Kvinnor	Totalt	Män	Kvinnor	Totalt
Näringsgren (SNI 2007)									
Jordbruk, skogsbruk m m	0,1	0,0	0,1	317,1	366,6	337,0	-15,4	-20,2	-17,8
Utvinning av mineral och tillverkning	4,1	2,0	6,0	591,0	549,7	577,4	3,3	5,0	3,8
El-, gas-, värme- och vattenverk samt rening, renhållning och avfallsanläggning	0,6	0,2	0,8	573,6	561,2	570,4	3,7	2,1	3,3
Byggindustri	8,3	1,1	9,4	398,0	365,9	394,3	5,9	4,1	5,7
Parti- och detaljhandel, reparation	8,1	6,9	15,1	491,8	436,9	466,5	6,5	6,3	6,4
Hotell och restauranger	6,6	3,9	10,6	309,5	256,3	289,8	11,3	6,7	9,5
Transport, magasinering och kommunikationer	17,6	6,4	24,0	564,2	561,8	563,5	8,6	5,6	7,8
Finansiell verksamhet	3,0	2,9	5,9	909,5	675,0	795,3	10,9	13,9	12,4
Fastighets- och uthyrnings-verksamhet, företagstjänster	15,4	14,4	29,8	459,3	368,9	415,6	14,0	11,6	12,8
Myndigheter, internationella organisationer	1,4	2,1	3,5	492,8	474,0	481,5	9,7	10,3	10,0
Forskning och utbildning	7,7	17,0	24,7	421,5	361,2	379,9	6,7	7,2	7,0
Hälso- och sjukvård, veterinärer	2,6	7,0	9,6	620,2	468,6	509,9	8,0	6,3	6,6
Omsorg och socialtjänst	3,0	7,4	10,4	368,0	333,0	343,2	12,2	8,9	9,9
Intresseorganisationer, kultur, sport m m	1,8	2,1	3,8	414,1	366,7	388,5	9,4	4,3	6,6
Ospecificerad näringsgren	1,3	2,2	0,7	492,2	244,0	600,6	25,5	10,0	112,1
Totalt	**81,6**	**75,6**	**157,2**	**488,9**	**405,5**	**448,8**	**10,4**	**9,6**	**10,0**
Offentlig sektor	9,4	20,1	29,6	459,6	402,1	420,4	8,2	7,2	7,5
Statlig	3,8	4,6	8,4	475,5	454,0	463,7	7,1	8,0	7,6
Kommunal	5,7	15,5	21,2	449,0	386,5	403,2	8,9	6,9	7,4
Företagssektor	65,4	48,6	114,0	506,3	422,1	470,4	9,6	10,1	9,7
Hushållssektor	5,6	4,7	10,3	337,3	340,7	338,8	15,7	6,6	11,4
Utlandssektor	1,2	2,1	3,3	477,5	198,1	299,5	39,7	13,4	29,0

Källa: SCB/Sweco

Från och med år 2008 används näringsgrensindelning enligt SNI2007.

1 Förvärvsarbetande = personer som haft en arbetsinkomst som överstiger prisbasbeloppet för år 2021 (47 600 kr).

2 Arbetsinkomst utgörs av summan av lön och inkomst av näringsverksamhet samt skattepliktiga ersättningar.

12.3 Medelinkomster (tkr) för hushåll[1] efter hushållstyp och antal barn. Inkomståret 2022

Average incomes by category of household and the number of children

	Antal	Medelinkomst, tkr Av sammanräknad förvärvsinkomst	Av disponibel inkomst
Samtliga hushåll 20- år	**461 262**	**728,6**	**700,7**
Gifta/samboende	**174 417**	**1 106,5**	**1 052,2**
0 barn under 20 år	86 746	956,4	927,8
1 barn under 20 år	30 696	1 156,0	1 027,3
2 barn under 20 år	36 925	1 303,1	1 190,7
3 eller flera barn under 20 år	11 613	1 268,7	1 398,5
1 eller flera barn över 20 år[5]	8 437	1 385,5	1 340,0
Ensamstående män	**106 917**	**464,6**	**461,3**
0 barn under 20 år	93 069	427,8	405,0
1 barn under 20 år	5 888	654,7	737,8
2 barn under 20 år	4 383	739,0	793,3
3 eller flera barn under 20 år	820	790,1	2 049,4
1 eller flera barn över 20 år[5]	2 757	767,0	771,5
Ensamstående kvinnor	**136 340**	**397,2**	**385,3**
0 barn under 20 år	108 296	363,1	352,0
1 barn under 20 år	12 522	491,7	471,4
2 barn under 20 år	7 993	517,5	500,2
3 eller flera barn under 20 år	2 229	415,3	488,3
1 eller flera barn över 20 år[5]	5 300	681,2	644,2
Samtliga ensamstående män och kvinnor	**243 257**	**426,8**	**418,7**
0 barn under 20 år	201 365	393,0	376,5
1 barn under 20 år	18 410	543,8	556,6
2 barn under 20 år	12 376	596,0	604,0
3 eller flera barn under 20 år	3 049	516,1	908,1
1 eller flera barn över 20 år[5]	8 057	710,6	687,8
Övriga hushåll[6]	**43 588**	**900,7**	**867,4**
0 barn under 20 år	29 759	814,6	774,0
1 barn under 20 år	5 820	984,7	913,4
2 barn under 20 år	4 713	1 139,6	1 120,2
3 eller flera barn under 20 år	3 296	1 188,6	1 268,9
Hushåll 20-64 år	**351 936**	**794,7**	**735,1**
Gifta/samboende	140 764	1 166,1	1 069,5
Ensamstående män	83 842	490,8	470,5
Ensamstående kvinnor	90 653	445,3	409,9
Övriga hushåll	36 677	927,9	860,7
Hushåll 65- år	**109 326**	**515,7**	**589,7**
Gifta/samboende	33 653	857,2	980,0
Ensamstående män	23 075	369,3	427,8
Ensamstående kvinnor	45 687	301,6	336,4
Övriga hushåll	6 911	756,5	903,3

Källa: SCB/Sweco

1 Ett hushåll utgörs av samtliga personer som är folkbokförda på samma fastighet och lägenhet. Fr.o.m. inkomstår 2022 ingår växelvist boende barn i hushållsstatistiken.

2 Inkl. hushåll utan inkomst.

3 Sammanräknad förvärvsinkomst = inkomst av tjänst och näringsverksamhet. Fr o m år 1992 ingår inte inkomst av kapital.

4 Disponibel inkomst = sammanräknad förvärvsinkomst plus inkomst av kapital, positiva transfereringar minus slutlig skatt.

5 Yngsta hemmaboende barn 20-29 år eller äldre.

6 Hushåll där minst en person saknar relationer till någon i hushållet.

12.4 Medelinkomster för olika inkomsttagare 2022

Mean income

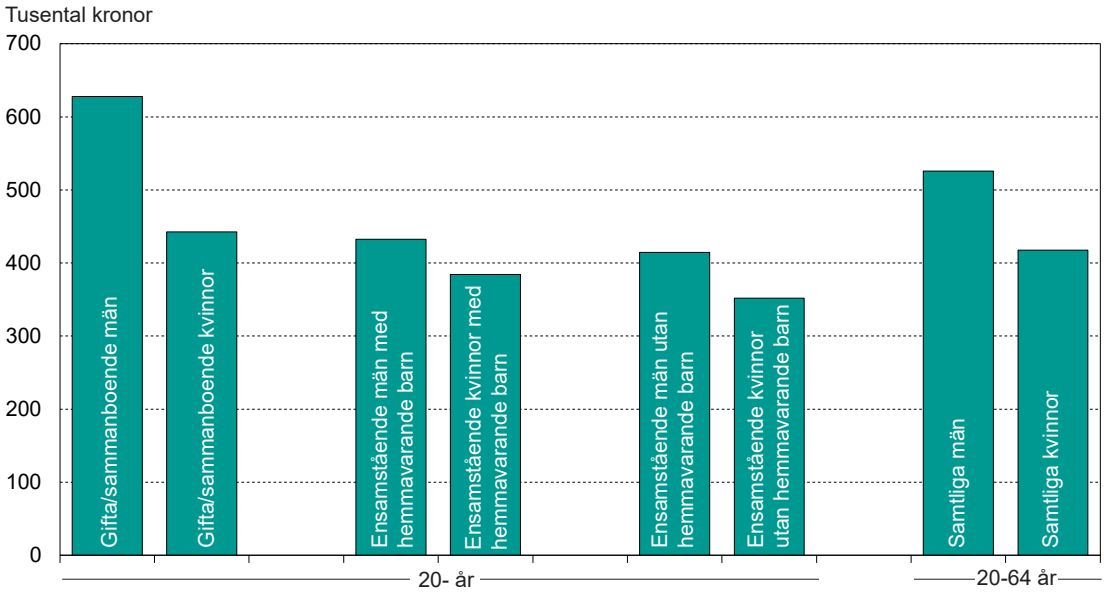

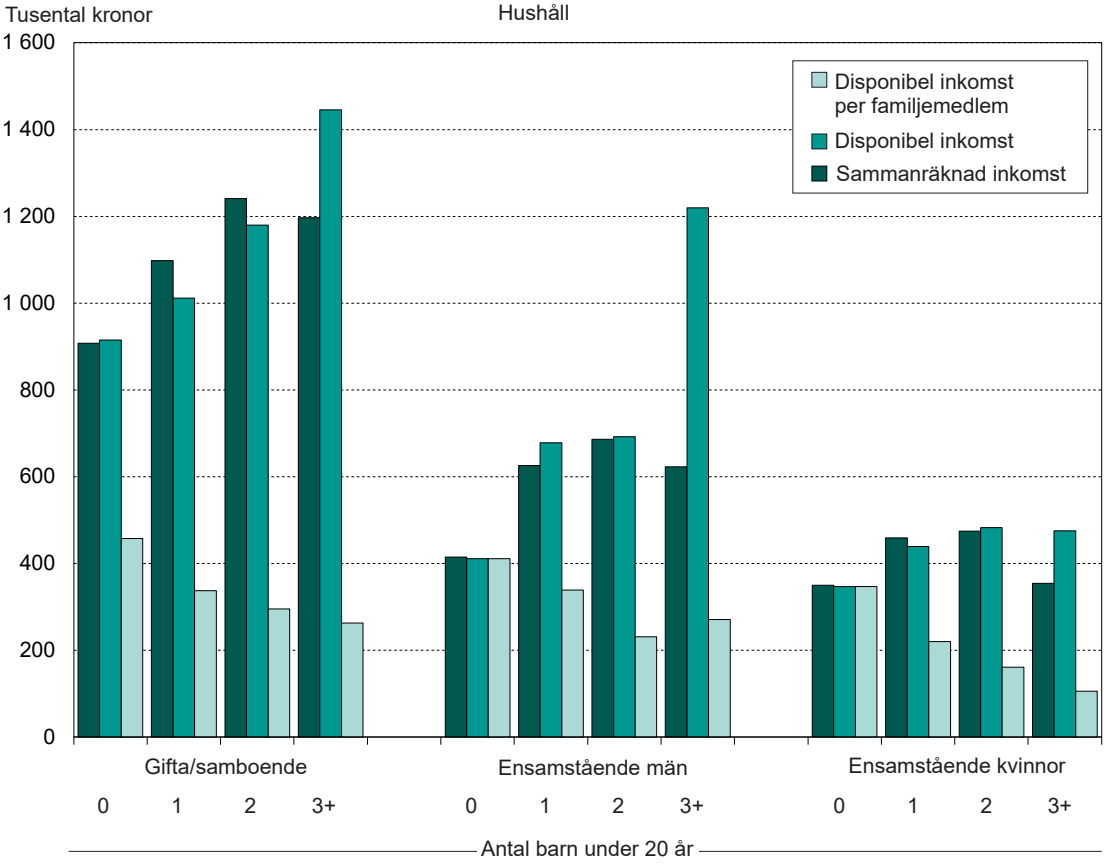

Källa: SCB/Sweco

12.5 Medelinkomster efter ålder, kön och distrikt 2022

Mean income by age, sex and district

	16-år			20-64 år			65- år		
	Kvinnor	Män	Samtliga	Kvinnor	Män	Samtliga	Kvinnor	Män	Samtliga
Inre staden	**458 500**	**635 400**	**543 400**	**512 000**	**683 300**	**596 700**	**355 400**	**542 500**	**437 300**
Gamla stan - Cityområdet	**453 100**	**579 600**	**518 300**	**498 500**	**612 700**	**558 600**	**395 000**	**553 700**	**472 800**
Domkyrkodistriktet	453 100	579 600	518 300	498 500	612 700	558 600	395 000	553 700	472 800
Vasastadsområdet	**496 600**	**693 800**	**592 500**	**554 700**	**754 900**	**654 500**	**363 600**	**534 600**	**439 600**
Sankt Johannes	491 600	707 900	595 500	556 300	775 700	665 300	350 700	532 500	428 700
Adolf Fredrik	505 000	718 700	613 800	555 800	788 300	675 400	394 400	560 700	475 500
Gustav Vasa	488 500	689 000	585 600	551 700	757 700	654 300	368 300	534 900	442 900
Sankt Matteus	500 000	683 800	588 700	555 200	737 000	645 200	358 800	527 000	432 400
Östermalmsområdet	**467 500**	**759 600**	**607 200**	**522 000**	**805 100**	**662 300**	**378 900**	**696 300**	**516 700**
Engelbrekt	453 800	678 900	565 800	487 600	699 300	595 200	391 200	679 300	524 000
Hedvig Eleonora	500 600	953 500	718 200	576 700	1 062 400	816 400	381 100	772 500	557 300
Oscar	467 800	766 200	606 100	534 700	824 800	675 400	373 200	683 000	502 700
Kungsholmsområdet	**467 300**	**630 300**	**545 600**	**516 900**	**668 600**	**591 700**	**352 900**	**542 600**	**435 800**
Kungsholmen	493 700	706 500	596 200	565 000	767 100	664 900	369 200	598 400	472 900
Sankt Göran	458 300	599 400	526 400	503 200	634 000	568 200	339 200	499 300	407 000
Essinge	449 700	601 200	521 100	484 400	630 100	553 900	367 200	550 900	450 200
Södermalmsområdet	**428 200**	**531 200**	**477 300**	**480 000**	**579 300**	**528 700**	**335 100**	**441 100**	**381 300**
Maria Magdalena	443 800	566 000	502 600	502 600	625 300	563 400	350 300	462 800	400 100
Högalid	415 900	494 900	452 700	469 800	540 300	503 700	316 600	402 600	352 700
Katarina	411 900	503 600	456 400	458 000	544 100	501 100	326 800	420 700	368 200
Sofia	445 200	568 700	503 900	497 100	621 400	557 300	351 900	481 800	409 400
Yttre staden	**356 200**	**441 700**	**398 400**	**395 700**	**480 800**	**438 500**	**276 800**	**365 500**	**317 200**
Söderort	**360 100**	**433 100**	**395 700**	**397 400**	**470 000**	**433 400**	**277 500**	**354 400**	**312 200**
Hägersten	412 800	503 100	456 700	447 900	537 000	491 700	313 900	411 900	359 000
Brännkyrka	373 500	463 800	416 900	418 700	507 400	462 300	281 800	373 100	322 100
Vantör	326 900	393 700	360 800	358 700	427 700	394 000	252 300	316 300	283 300
Enskede	390 000	475 700	431 500	427 300	514 600	470 300	304 800	386 500	340 900
Skarpnäck	366 600	427 600	395 500	403 200	465 000	432 900	285 200	350 300	314 100
Farsta	334 700	397 000	364 700	372 500	433 700	402 700	262 600	331 500	292 900
Skärholmen	266 400	315 800	291 300	296 700	343 300	320 700	217 700	276 700	244 700
Västerort	**350 100**	**454 500**	**402 500**	**392 900**	**497 300**	**446 600**	**275 700**	**381 800**	**324 600**
Bromma	407 700	517 000	461 100	451 500	557 100	504 200	300 400	412 100	349 900
Västerled	498 400	792 100	637 400	592 000	909 000	747 400	358 000	590 300	457 600
Vällingby	331 600	412 900	372 600	369 600	449 600	410 900	267 000	358 300	308 800
Spånga	282 300	348 400	316 500	319 400	385 000	353 900	221 400	298 000	258 500
Hässelby	320 100	408 700	364 800	357 000	446 100	402 800	269 100	359 600	312 500
Kista	265 300	340 800	304 900	292 100	370 000	334 100	219 300	280 500	248 300
På staden skrivna	252 400	214 900	226 700	273 900	222 800	238 800	173 900	183 200	180 600
Hela staden	**395 600**	**513 200**	**453 100**	**438 900**	**553 900**	**496 400**	**311 700**	**440 700**	**369 500**

Källa: SCB/Sweco

Anm. Medelinkomst beräknad för dem som har inkomst (sammanräknad förvärvsinkomst)

12.6 Medelinkomster efter ålder och kön 2014-2022

Mean income by age and sex

	16-år			20-64 år			65- år		
	Kvinnor	Män	Samtliga	Kvinnor	Män	Samtliga	Kvinnor	Män	Samtliga
År									
2014	295 900	388 600	340 800	322 600	410 200	366 300	237 800	349 100	285 300
2015	306 100	400 700	352 000	333 600	424 500	378 900	248 300	359 000	296 000
2016	316 800	413 400	363 700	346 300	438 800	392 400	254 000	368 900	303 900
2017	327 600	423 800	374 400	358 900	450 600	404 600	261 700	379 300	313 200
2018	338 700	438 900	387 500	372 500	469 200	420 700	268 200	385 000	319 700
2019	350 000	451 100	399 300	386 000	482 200	434 100	275 300	395 600	328 600
2020	361 600	466 900	413 000	398 600	498 400	448 400	285 100	408 400	339 800
2021	377 200	489 200	431 800	417 800	526 000	471 800	295 000	419 000	350 300
2022	395 600	513 200	453 100	438 900	553 900	496 400	311 700	440 700	369 500

Källa: SCB/Sweco

Anm. Medelinkomst beräknad för dem som har inkomst (sammanräknad förvärvsinkomst).

12.7 Medelinkomster 2022

Mean income

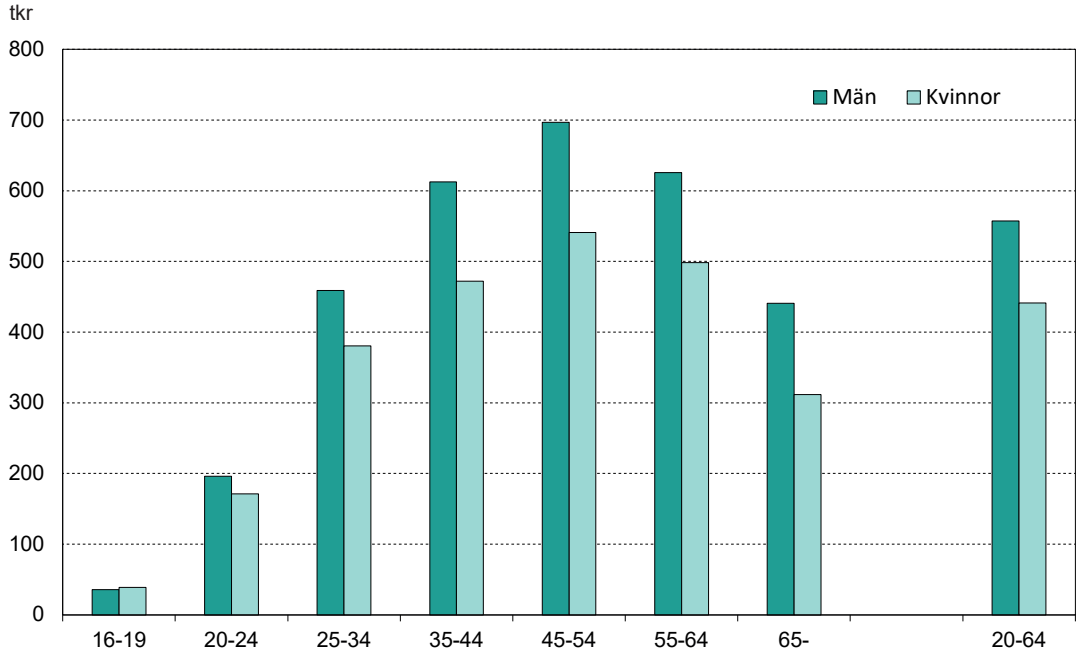

Källa: SCB/Sweco

12.8 Inkomsttagare efter ålder, kön, familjeställning och inkomst 2022

Income earners by age, sex, marital status and income

	Folkmängd 2022-12-31	Inkomst-tagare	Andel inkomst-tagare, %	Medel-inkomst[1], tkr
Män	**400 445**	**364 928**	**91,1**	**515,5**
Ålder				
16-19	19 604	13 869	70,7	35,7
20-24	26 288	21 879	83,2	196,0
25-34	89 007	79 013	88,8	458,8
35-44	77 502	70 521	91,0	612,7
45-54	63 420	59 055	93,1	696,7
55-64	55 092	51 789	94,0	625,6
65-	69 532	68 802	99,0	440,9
20-64	311 309	282 257	90,7	557,3
20-	380 841	351 059	92,2	534,5
Gifta/samboende	. .	. .	. .	. .
Ensamstående med hemmavarande barn	. .	. .	. .	. .
Övriga ensamstående	. .	. .	. .	. .
Kvinnor	**412 847**	**383 462**	**92,9**	**396,9**
Ålder				
16-19	19 115	14 897	77,9	38,9
20-24	25 520	22 340	87,5	171,1
25-34	90 719	82 134	90,5	380,6
35-44	73 161	67 461	92,2	472,2
45-54	61 873	58 221	94,1	541,1
55-64	56 787	53 672	94,5	498,4
65-	85 672	84 737	98,9	311,8
20-64	308 060	283 828	92,1	441,1
20-	393 732	368 565	93,6	411,3
Gifta/samboende	. .	. .	. .	. .
Ensamstående med hemmavarande barn	. .	. .	. .	. .
Övriga ensamstående	. .	. .	. .	. .
Samtliga	**813 292**	**748 390**	**92,0**	**454,7**
Ålder				
16-19	38 719	28 766	74,3	37,4
20-24	51 808	44 219	85,4	183,4
25-34	179 726	161 147	89,7	418,9
35-44	150 663	137 982	91,6	544,0
45-54	125 293	117 276	93,6	619,4
55-64	111 879	105 461	94,3	560,9
65-	155 204	153 539	98,9	369,6
20-64	619 369	566 085	73,1	499,0
20-	774 573	719 624	92,9	471,4
Gifta/samboende	. .	. .	. .	. .
Ensamstående med hemmavarande barn	. .	. .	. .	. .
Övriga ensamstående	. .	. .	. .	. .

Källa: SCB/Sweco

1 Medelvärde av inkomsttagarnas sammanräknade förvärvsinkomster.

12.9 Inkomsttagare med inkomst av tjänst efter ersättningar och avdrag 1980-2022

Income earners by receipts and deductions

	Inkomst av tjänst					
	Lön[1]	Kostnadsersättningar[2]	Pension	Livränta[3]	Övriga inkomster[4]	Totalt[5]
Antal inkomsttagare						
1980	392 197	64 771	195 402	16 379	5 411	544 611
1985	386 631	73 444	198 924	11 003	. .	544 745
1990	399 587	72 365	202 606	7 218	. .	555 515
1995	408 903	10 715	184 836	34 340	. .	557 832
2000	448 412	9 455	174 820	33 322	22 761	588 741
2005	481 350	7 135	174 683	42 225	22 697	596 263
2010	524 382	7 526	176 116	49 033	26 102	643 518
2019	625 517	9 826	192 079	63 112	54 524	762 091
2020	621 471	7 380	194 087	63 658	53 602	761 902
2021	627 806	6 911	194 934	63 219	57 804	773 107
2022	638 745	7 207	198 459	63 318	61 717	785 290
Inkomster, mnkr						
1980	24 891	378	6 675	144	39	32 128
1985	36 085	613	11 349	148	. .	48 352
1990	58 968	866	17 418	107	. .	77 387
1995	70 785	77	21 898	992	748	94 500
2000	102 193	67	23 199	1 340	1 886	128 684
2005	124 333	57	24 351	1 773	2 148	152 662
2010	158 416	62	29 094	2 074	2 166	191 060
2019	247 830	91	42 123	3 092	4 474	296 756
2020	254 555	79	44 329	3 202	4 646	306 129
2021	271 024	77	46 082	3 306	5 091	324 781
2022	286 360	81	49 346	3 412	6 228	344 544
Inkomster, årlig förändring, %						
1980/1981	7,9	9,3	14,8	21,5	12,8	9,4
1985/1986	9,8	5,4	11,8	-34,5	. .	9,8
1990/1991	7,9	-82,6	6,6	. .	. .	8,1
1995/1996	6,4	-3,9	1,7	0,8	30,1	5,4
2000/2001	8,1	-8,7	1,9	10,5	-3,0	6,8
2005/2006	5,7	-5,2	1,6	1,3	-25,8	4,5
2018/2019	4,3	-3,6	4,7	3,0	7,9	4,4
2019/2020	2,7	-13,6	5,2	3,5	3,9	3,2
2020/2021	6,5	-2,0	4,0	3,3	9,6	6,1
2021/2022	5,7	5,2	7,1	3,2	22,3	6,1

Källa: SCB/Sweco

1 Lönebegrepp och avdrag är ej helt jämförbara med tidigare år som en följd av skattereformen 1991.

2 Främst reseersättningar, traktamenten och telefonersättningar. Ändrade regler fr o m 1991.

3 Fr o m 1991 ingår här privat pensionsförsäkring och livränta (skattepliktig).

4 Här ingår främst ersättningar i samband med fåmansföretag, hobby, idrottsutövning, royalties etc.

5 För antalet inkomsttagare blir totalen lägre än summan av delposterna, eftersom samma person kan ha flera olika slag av inkomst av tjänst. Motsvarande gäller för personer med avdrag.

6 Fr o m 1982 medges endast avdrag för den del av resekostnaden som överstiger 1 000 kr, 1993 endast för den del som överstiger 4 000 kr och fr o m 1998 för den del som överstiger 7 000 kr. 2011 medges avdrag för den del som överstiger 9 000 kr.

7 Övriga kostnader är reducerade med icke avdragsgill del, 5 000 kr.

Avdrag för intäkternas förvärvande				Inkomst av tjänst efter avdrag
Resor bostad - arbetsplats[6]	Resekostnader, ökade levnadskostnader	Övriga kostnader[7]	Totalt[5]	
Personer med avdrag				*Inkomsttagare*
331 840	. .	151 563	367 469	544 727
281 339	67 120	471 929	473 649	544 834
46 666	67 306	380 198	399 135	555 608
23 116	..	32 938	..	557 832
29 626	11 534	59 508	100 668	588 741
41 362	11 683	25 702	78 747	596 263
26 853	11 678	6 691	45 222	643 518
26 692	12 346	5 329	44 367	762 086
23 208	8 765	4 861	36 834	761 893
24 474	8 884	4 831	38 189	773 105
27 903	10 705	4 869	43 477	785 286
Avdrag, mnkr				*Inkomster, mnkr*
444	. .	419	863	31 251
423	557	460	1 441	46 868
321	698	1 166	2 185	75 198
197	132	261	590	93 909
311	206	357	874	127 816
397	235	203	835	151 809
389	288	78	755	191 060
416	363	116	895	295 861
360	267	105	732	305 396
396	255	99	750	324 031
451	325	104	880	343 664
Avdrag, årlig förändring, %				*Förändring, %*
12,2	. .	24,8	18,3	9,1
-24,6	3,8	124,8	34,0	9,1
-2,2	-45,5	11,6	-8,7	8,6
4,6	5,3	9,2	6,8	5,4
10,0	3,5	-17,9	-2,9	6,9
5,3	1,5	-10,0	0,5	4,5
-3,4	-0,7	-25,5	-6,0	4,5
-13,6	-26,4	-8,8	-18,2	3,2
10,2	-4,5	-6,6	2,5	6,1
13,9	27,2	5,5	17,3	6,1

12.10 Andel med inkomst över 500 tkr 2022

Share with high income

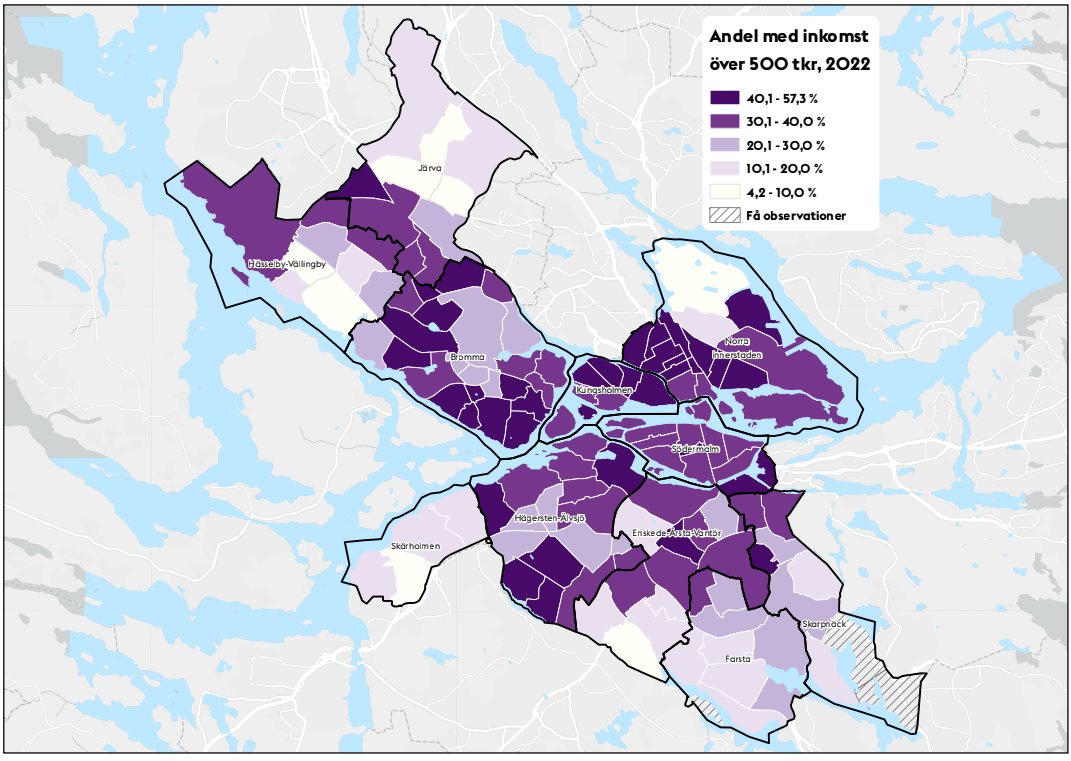

Källa: SCB/Sweco

12.11 Konsumentprisindex och prisbasbelopp 2013-2023

Consumer price index etc

	Konsumentprisindex (1980 = 100)						
	Riket Livsmedel och alkoholfria drycker	Alkoholhaltiga drycker och tobak	Kläder och skor	Boende	Inventarier och hushållsvaror	Hälso- och sjukvård	Transport
Årsmedeltal							
2013	287,0	459,1	176,5	389,0	216,2	846,0	421,6
2014	288,0	465,7	177,3	385,7	214,5	850,4	419,8
2015	294,7	484,2	179,3	375,8	213,9	851,9	418,2
2016	297,8	490,8	185,3	379,0	215,5	855,4	421,2
2017	304,2	499,6	184,8	388,4	214,8	859,7	433,1
2018	311,5	506,5	184,4	402,9	216,1	856,8	443,4
2019	320,2	515,9	182,1	414,6	218,9	866,8	456,5
2020	327,0	525,0	181,2	414,1	222,3	882,1	460,7
2021	328,4	531,5	188,7	431,4	225,2	868,5	485,5
2022	365,5	542,5	196,3	482,2	250,4	900,7	536,6
2023	409,9	573,5	210,4	540,8	271,9	945,5	557,5
Vikter							
2023	133	35	43	235	62	34	132

Källa: SCB/Sweco

Anm. Skuggindextal bygger i förekommande fall på reviderade delindextal. Vid indexreglering används normalt fastställda tal.

1 Priser för huvudgruppen Utbildning har ej samlats in från 1980 och kan därför ej redovisas med 1980=100, huvudgruppen ingår dock i totalindex.

2 Prisbasbeloppet enligt lagen om allmän försäkring.

12.12 Levnadskostnadsindex 1914-2023. (Årsmedeltal juli 1914 = 100)

Cost-of-living index, annual average

1914	100	**1933**	151	**1952**	326	**1971**	650	**1990**	3 036	**2009**	4 378
1915	115[1]	**1934**	152	**1953**	328	**1972**	689	**1991**	3 319	**2010**	4 434
1916	130[1]	**1935**	155	**1954**	330	**1973**	735	**1992**	3 395	**2011**	4 550
1917	164[1]	**1936**	157	**1955**	339	**1974**	808	**1993**	3 553	**2012**	4 590
1918	241	**1937**	162	**1956**	356	**1975**	887	**1994**	3 631	**2013**	4 588
1919	266	**1938**	165	**1957**	372	**1976**	979	**1995**	3 723	**2014**	4 580
1920	271	**1939**	170	**1958**	388	**1977**	1 090	**1996**	3 740	**2015**	4 578
1921	221	**1940**	193	**1959**	391	**1978**	1 200	**1997**	3 760	**2016**	4 623
1922	184	**1941**	219	**1960**	407	**1979**	1 286	**1998**	3 754	**2017**	4 706
1923	174	**1942**	234	**1961**	416	**1980**	1 461	**1999**	3 772	**2018**	4 798
1924	174	**1943**	235	**1962**	436	**1981**	1 638	**2000**	3 809	**2019**	4 884
1925	177	**1944**	234	**1963**	449	**1982**	1 778	**2001**	3 902	**2020**	4 908
1926	171	**1945**	233	**1964**	463	**1983**	1 937	**2002**	3 986	**2021**	5 014
1927	169	**1946**	234	**1965**	487	**1984**	2 092	**2003**	4 063	**2022**	5 434
1928	171	**1947**	241	**1966**	519	**1985**	2 246	**2004**	4 078	**2023**	5 898
1929	168	**1948**	255	**1967**	540	**1986**	2 341	**2005**	4 097		
1930	162	**1949**	256	**1968**	551	**1987**	2 440	**2006**	4 153		
1931	157	**1950**	260	**1969**	566	**1988**	2 582	**2007**	4 243		
1932	155	**1951**	304	**1970**	605	**1989**	2 748	**2008**	4 390		

Källa: SCB/Sweco

1 Beräknad genom linjär interpolering.

Post- och telekommunikation	Rekreation och kultur	Utbildning[1]	Restauranger och logi	Diverse varor och tjänster	Totalt, ”skugg-index”	Totalt, fastställda index	Prisbasbelopp[2]
155,3	174,4	. .	495,0	365,5	314,1	314,1	44 500
151,5	173,5	. .	499,6	369,8	313,5	313,5	44 400
143,5	173,8	. .	512,7	375,0	313,4	313,4	44 500
136,3	174,9	. .	524,7	384,6	316,4	316,4	44 300
129,4	177,5	. .	542,8	396,2	322,1	322,1	44 800
125,1	179,0	. .	559,5	404,1	328,4	328,4	45 500
116,5	179,3	. .	574,0	414,7	334,3	334,3	46 500
110,0	177,3	. .	578,0	424,9	335,9	335,9	47 300
107,3	176,8	. .	589,7	433,4	343,2	343,2	47 600
106,7	183,3	. .	637,8	451,8	371,9	371,9	48 300
107,4	200,6	. .	688,9	479,0	403,7	403,7	52 500
30	132	3	86	75	1 000	1 000	

12.13 Kronans köpkraft uttryckt i olika års penningvärde 1945-2023

The purchasing power of the SEK.

	Decembersiffror (ören) år											
	1945	1950	1955	1960	1965	1970	1975	1980	1985	1990	1995	2000
År												
1945	100											
1950	88	100										
1955	66	75	100									
1960	57	65	86	100								
1965	46	53	70	82	100							
1970	37	43	56	66	80	100						
1975	25	29	38	44	54	67	100					
1980	15	17	23	27	32	40	60	100				
1985	10	12	15	18	22	27	40	67	100			
1990	7	8	11	13	16	20	30	49	73	100		
1995	6	7	9	11	13	17	25	41	61	84	100	
2000	6	7	9	11	13	16	24	40	60	81	98	100
2005	6	6	9	10	12	15	23	37	56	76	91	93
2010	5	6	8	9	11	14	21	34	51	69	83	85
2015	5	6	8	9	11	14	20	34	50	68	81	84
2019	5	5	7	8	10	13	19	31	47	63	76	78
2020	5	5	7	8	10	13	19	31	46	63	75	77
2021	5	5	7	8	10	12	18	30	45	61	73	74
2022	4	5	6	7	9	11	16	27	40	54	65	66
2023	4	4	6	7	8	10	15	25	38	52	62	64

Källa: SCB/Sweco

Anm. Uppgifterna baseras på SCBs levnadskostnadsindex.

2005	2010	2015	2018	2019	2020	2021	2022	2023
100								
91	100							
90	98	100						
83	91	93	98	100				
83	91	93	98	100	100			
80	88	89	94	96	96	100		
71	78	79	84	85	86	89	100	
68	75	76	80	82	82	85	96	100

Anm. Tabellen visar exempelvis att 1 krona i december 2023 hade samma köpkraft som 4 öre hade i december 1945 eller som 85 öre hade i december 2021.

12.14 Kommunala skattesatser 1990-2024

Local taxes

	Kommunal skattesats[1], % av beskattningsbar inkomst						
	1990	2000	2005	2010	2015	2020	2024
Staden	14,20	17,93	18,08	17,48	17,68	17,74	17,98
Landstinget	14,50	10,32	12,27	12,10	12,10	12,08	12,38
Totalt	28,70	28,25	30,35	29,58	29,78	29,82	30,36

Källa: SCB/Sweco

Anm. Utdebiteringen grundad på taxeringen året före det angivna året samt beslutad på hösten taxeringsåret. Inga avgifter till religiösa samfund ingår. Fr o m år 2000 uttages, utöver skatten, en begravningsavgift som år 2024 uppgick till 0,065 %.

1 Utdebitering, kronor per skattekrona. (Varje kommunalt beskattningsbar hundralapp = en skattekrona).

Allmänna val

Elections

Kommentar till tabellerna

De allmänna valen 2018

Valen till riksdag, kommunfullmäktige och landsting hölls den 11 september 2022.

Valkretsar

I riksdagsvalet utgör kommunen en valkrets. I kommunfullmäktige- och landstingsval gäller fr. o. m 1976 att staden är indelad i sex valkretsar. Valkretsarna omfattar var och en ett antal Distrikt (förut församlingar) se tabell 13.5. Antalet valdistrikt uppgick till 592, en ökning med 19 sedan valet 2018.

Röstberättigade

Rösträtt vid val till landstingsfullmäktige och kommunfullmäktige har den som fyller 18 år senast på valdagen och är folkbokförd inom landstinget resp. i kommunen.

Medborgare i någon av EU:s medlemsstater samt medborgare i Island och Norge som fyller 18 år senast valdagen och är folkbokförda i landet har rösträtt vid valen till kommunfullmäktige och landstinget.

Andra utländska medborgare som fyller 18 år senast på valdagen har rösträtt vid de kommunfullmäktige- och landstingsvalen om de varit folkbokförda i landet tre år i följd före valdagen.

Rösträtt vid val till riksdagen har svenska medborgare som fyller 18 år senast på valdagen och som är bosatta i landet eller någon gång varit folkbokförda här.

Förtidsröster

Med "uppsamlingsdistrikt" avses här de förtidsröster som vid den preliminära rösträkningen inte räknats i vallokal utan vid valnämndens offentliga förrättning på onsdagen efter valdagen. Dessa röster kan inte fördelas på distrikt och valdistrikt utan endast på valkrets och har i tabellerna benämningen "uppsamlingsdistrikt". De flesta förtidsröster räknas dock i vallokal på valdagen.

Partibeteckningar

M	Moderata Samlingspartiet
C	Centerpartiet (före 1997 Centern)
L	Liberalerna (före detta Folkpartiet Liberalerna)
KD	Kristdemokraterna (1988–1995 Kristdemokratiska Samhällspartiet och före 1988 Kristen Demokratisk Samling)
S	Arbetarepartiet-Socialdemokraterna
V	Vänsterpartiet (före 1991 Vänsterpartiet kommunisterna)
MP	Miljöpartiet de gröna (före 1985 Miljöpartiet)
SP	Stockholmspartiet
SD	Sverigedemokraterna
FI	Feministiskt initiativ
Övr	Övriga partibeteckningar

13.1 Kommunfullmäktigevalen 1998-2022

Communal Council elections

	Valår						
	1998	2002	2006	2010	2014	2018	2022
Röstberättigade	590 608	607 446	620 912	664 013	715 542	746 313	773 389
därav utländska medborgare	51 629	50 520	49 109	54 805	65 666	71 073	75 957
Röstande	454 193	472 086	490 867	541 716	587 690	623 306	618 245
Röstande, % av röstberättigade	76,9	77,7	79,1	81,6	82,1	83,5	79,9
Godkända valsedlar	445 724	466 896	483 832	536 683	583 333	618 278	612 296
därav							
uppsamlingsdistrikt[1]	6 035	5 792	10 031	27 427	19 206	21 326	20 133
%	1,4	1,2	2,1	5,1	3,3	3,4	3,3
Godkända valsedlar							
Partifördelning, antal							
Moderaterna	146 797	121 405	180 205	184 533	158 450	129 725	112 220
Centerpartiet	9 187	5 939	15 205	21 335	27 369	48 786	40 992
Liberalerna	34 789	73 736	46 655	53 770	48 302	62 271	48 865
Kristdemokraterna	28 320	20 746	18 907	18 705	19 125	31 198	23 457
Arbetarepartiet-Socialdemokraterna	114 118	149 871	118 129	121 273	128 086	137 874	180 173
Vänsterpartiet	54 663	52 325	38 286	39 920	52 146	80 592	94 115
Miljöpartiet de gröna	26 347	24 965	44 530	74 437	83 561	51 531	36 907
Sverigedemokraterna	–	–	–	14 085	30 078	49 238	49 182
Feministiskt initiativ	–	–	–	–	27 079	20 387	7 226
Övriga	11 942	8 772	16 084	8 625	9 137	6 676	19 159
Stockholmspartiet	19 561	9 137	5 831	–	–	–	–
Ny Demokrati	–	–	–	–	–	–	–
Partifördelning, %							
Moderaterna	32,9	26,0	37,2	34,4	27,2	21,0	18,3
Centerpartiet	2,1	1,3	3,1	4,0	4,7	7,9	6,7
Liberalerna	7,8	15,8	9,6	10,0	8,3	10,1	8,0
Kristdemokraterna	6,4	4,4	3,9	3,5	3,3	5,1	3,8
Arbetarepartiet-Socialdemokraterna	25,6	32,1	24,4	22,6	22,0	22,3	29,4
Vänsterpartiet	12,3	11,2	7,9	7,4	8,9	13,0	15,4
Miljöpartiet de gröna	5,9	5,3	9,2	13,9	14,3	8,3	6,0
Sverigedemokraterna	–	–	–	2,6	5,2	8,0	8,0
Feministiskt initiativ	–	–	–	–	4,6	3,3	1,2
Övriga	2,7	1,9	3,3	1,6	1,6	1,1	3,1
Stockholmspartiet	4,4	2,0	1,2	–	–	–	–
Ny Demokrati	–	–	–	–	–	–	–
Antal valda							
Partifördelning							
Moderaterna	35	27	41	38	28	22	20
Centerpartiet	–	–	1	3	3	8	7
Liberalerna	9	17	10	10	9	10	8
Kristdemokraterna	6	5	3	1	2	5	4
Arbetarepartiet-Socialdemokraterna	29	35	27	25	24	23	31
Vänsterpartiet	13	11	9	8	10	13	16
Miljöpartiet de gröna	6	6	10	16	16	9	6
Sverigedemokraterna	–	–	–	–	6	8	9
Feministiskt initiativ	–	–	–	–	3	3	–
Stockholmspartiet	3	–	–	–	–	–	–
Ny Demokrati	–	–	–	–	–	–	–
Samtliga	**101**	**101**	**101**	**101**	**101**	**101**	**101**
Män	53	49	50	48	50	51	48
Kvinnor	48	52	51	53	51	50	53

Källa: Valmyndigheten/Sweco

1 Röster som inte räknats i vallokalen.

13.2 Kommunfullmäktigevalet 2022. Godkända valsedlar partivis i valkretsar och distrikt

Communal Council election. Party affiliation

	Godkända valsedlar, partifördelning							
	M	C	L	KD	S	V	MP	SD
Valkrets I	**16 563**	**8 022**	**8 704**	**3 473**	**39 020**	**22 334**	**9 559**	**8 207**
därav uppsamlingsdistrikt	588	285	258	137	1 023	644	272	289
Distrikt	**15 975**	**7 737**	**8 446**	**3 336**	**37 997**	**21 690**	**9 287**	**7 918**
Enskede	3 591	1 840	1 677	752	9 220	5 497	2 075	2 088
Högalid	2606	1515	1580	602	7430	4555	2090	1414
Katarina	3227	1500	1763	704	8046	4945	1897	1727
Maria	1 898	912	1 127	351	4 527	2 600	1 096	872
Sofia	4653	1970	2299	927	8774	4093	2129	1817
Valkrets II	**25 123**	**9 536**	**12 396**	**4 936**	**26 679**	**9 087**	**6 154**	**7 794**
därav uppsamlingsdistrikt	718	275	320	137	687	342	182	249
Distrikt	**24 405**	**9 261**	**12 076**	**4 799**	**25 992**	**8 745**	**5 972**	**7 545**
Bromma	6 806	2 452	3 273	1 375	9 352	3 334	1 879	2 750
Kungsholmen	3 796	1 258	1 949	752	3 476	1 018	788	979
Sankt Göran	6 751	2 988	2 991	1 319	7 432	2 589	1 758	2 094
Essinge	1 406	729	640	257	1 571	594	390	498
Västerled	5 646	1 834	3 223	1 096	4 161	1 210	1 157	1 224
Valkrets III	**33 481**	**9 002**	**13 517**	**6 514**	**22 122**	**7 172**	**5 677**	**8 348**
därav uppsamlingsdistrikt	1 242	337	463	245	746	302	229	323
Distrikt	**32 239**	**8 665**	**13 054**	**6 269**	**21 376**	**6 870**	**5 448**	**8 025**
Adolf Fredrik	1 697	482	785	319	1 284	425	306	439
Domkyrkoförs	754	255	353	207	871	397	263	304
Engelbrekt	5 529	1 658	2 339	1 121	3 830	1 506	1 193	1 376
Gustav Vasa	2 911	905	1 293	483	2 527	786	592	657
Hedvig Eleonora	3 341	447	961	615	984	248	261	741
Johannes	2 385	735	1 016	435	1 900	547	383	622
Matteus	6 134	2 164	2 859	1 071	5 277	1 575	1 236	1 435
Oscar	9 488	2 019	3 448	2 018	4 703	1 386	1 214	2 451
Valkrets IV	**10 920**	**4 494**	**4 321**	**2 531**	**32 463**	**22 235**	**6 202**	**9 238**
därav uppsamlingsdistrikt	358	117	121	70	797	593	176	251
Distrikt	**10 562**	**4 377**	**4 200**	**2 461**	**31 666**	**21 642**	**6 026**	**8 987**
Farsta	4 329	1 604	1 679	1 041	12 339	7 370	1 836	3 906
Skarpnäck	2 650	1 446	1 305	623	10 004	8 058	2 926	2 058
Vantör	3 583	1 327	1 216	797	9 323	6 214	1 264	3 023
Valkrets V	**14 126**	**5 894**	**5 853**	**2 912**	**33 637**	**19 644**	**6 270**	**8 116**
därav uppsamlingsdistrikt	504	207	156	98	993	691	213	229
Distrikt	**13 622**	**5 687**	**5 697**	**2 814**	**32 644**	**18 953**	**6 057**	**7 887**
Brännkyrka	5 518	1 970	2 004	1 097	11 017	5 194	1 790	3 154
Hägersten	6 483	3 195	3 212	1 319	15 933	9 805	3 777	3 393
Skärholmen	1 621	522	481	398	5 694	3 954	490	1 340
Valkrets VI	**12 007**	**4 044**	**4 074**	**3 091**	**26 252**	**13 643**	**3 045**	**7 479**
därav uppsamlingsdistrikt	403	182	136	122	1279	831	151	267
Distrikt	**11 604**	**3 862**	**3 938**	**2 969**	**24 973**	**12 812**	**2 894**	**7 212**
Hässelby	3 706	1 071	1 206	961	6 397	2 478	684	2 508
Spånga	3 338	1 237	1 268	847	7 075	4 398	927	1 626
Kista	1 397	462	318	335	4 952	3 253	402	924
Vällingby	3 163	1 092	1 146	826	6 549	2 683	881	2 154
Hela staden	**112 220**	**40 992**	**48 865**	**23 457**	**180 173**	**94 115**	**36 907**	**49 182**
varav uppsamlingsdistrikt	**3 813**	**1 403**	**1 454**	**809**	**5 525**	**3 403**	**1 223**	**1 608**
Distrikten	**108 407**	**39 589**	**47 411**	**22 648**	**174 648**	**90 712**	**35 684**	**47 574**

Källa: Valmyndigheten/Sweco

		Godkända valsedlar, partifördelning, %									
övr	Totalt	M	C	L	KD	S	V	MP	SD	övr	Totalt
4 410	**120 292**	**13,8**	**6,7**	**7,2**	**2,9**	**32,4**	**18,6**	**7,9**	**6,8**	**3,7**	**100**
140	3 636	16,2	7,8	7,1	3,8	28,1	17,7	7,5	7,9	3,9	100
4 270	**116 656**	**13,7**	**6,6**	**7,2**	**2,9**	**32,6**	**18,6**	**8,0**	**6,8**	**3,7**	**100**
1 045	27 785	12,9	6,6	6,0	2,7	33,2	19,8	7,5	7,5	3,8	100
908	22 700	11,5	6,7	7,0	2,7	32,7	20,1	9,2	6,2	4,0	100
915	24 724	13,1	6,1	7,1	2,8	32,5	20,0	7,7	7,0	3,7	100
526	13 909	13,6	6,6	8,1	2,5	32,5	18,7	7,9	6,3	3,8	100
876	27 538	16,9	7,2	8,3	3,4	31,9	14,9	7,7	6,6	3,2	100
3 635	**105 340**	**23,8**	**9,1**	**11,8**	**4,7**	**25,3**	**8,6**	**5,8**	**7,4**	**3,4**	**100**
97	3 007	23,9	9,1	10,6	4,6	22,8	11,4	6,1	8,3	3,2	100
3 538	**102 333**	**23,8**	**9,1**	**11,8**	**4,7**	**25,4**	**8,5**	**5,8**	**7,4**	**3,5**	**100**
1 172	32 393	21,0	7,6	10,1	4,2	28,9	10,3	5,8	8,5	3,6	100
498	14 514	26,2	8,7	13,4	5,2	23,9	7,0	5,4	6,7	3,4	100
1 036	28 958	23,3	10,3	10,3	4,6	25,7	8,9	6,1	7,2	3,6	100
229	6 314	22,3	11,5	10,1	4,1	24,9	9,4	6,2	7,9	3,6	100
603	20 154	28,0	9,1	16,0	5,4	20,6	6,0	5,7	6,1	3,0	100
3 825	**109 658**	**30,5**	**8,2**	**12,3**	**5,9**	**20,2**	**6,5**	**5,2**	**7,6**	**3,5**	**100**
112	3 999	31,1	8,4	11,6	6,1	18,7	7,6	5,7	8,1	2,8	100
3 713	**105 659**	**30,5**	**8,2**	**12,4**	**5,9**	**20,2**	**6,5**	**5,2**	**7,6**	**3,5**	**100**
194	5 931	28,6	8,1	13,2	5,4	21,6	7,2	5,2	7,4	3,3	100
174	3 578	21,1	7,1	9,9	5,8	24,3	11,1	7,4	8,5	4,9	100
745	19 297	28,7	8,6	12,1	5,8	19,8	7,8	6,2	7,1	3,9	100
334	10 488	27,8	8,6	12,3	4,6	24,1	7,5	5,6	6,3	3,2	100
287	7 885	42,4	5,7	12,2	7,8	12,5	3,1	3,3	9,4	3,6	100
252	8 275	28,8	8,9	12,3	5,3	23,0	6,6	4,6	7,5	3,0	100
709	22 460	27,3	9,6	12,7	4,8	23,5	7,0	5,5	6,4	3,2	100
1 018	27 745	34,2	7,3	12,4	7,3	17,0	5,0	4,4	8,8	3,7	100
4 187	**96 591**	**11,3**	**4,7**	**4,5**	**2,6**	**33,6**	**23,0**	**6,4**	**9,6**	**4,3**	**100**
109	2 592	13,8	4,5	4,7	2,7	30,7	22,9	6,8	9,7	4,2	100
4 078	**93 999**	**11,2**	**4,7**	**4,5**	**2,6**	**33,7**	**23,0**	**6,4**	**9,6**	**4,3**	**100**
1 392	35 496	12,2	4,5	4,7	2,9	34,8	20,8	5,2	11,0	3,9	100
1 370	30 440	8,7	4,8	4,3	2,0	32,9	26,5	9,6	6,8	4,5	100
1 316	28 063	12,8	4,7	4,3	2,8	33,2	22,1	4,5	10,8	4,7	100
4 234	**100 686**	**14,0**	**5,9**	**5,8**	**2,9**	**33,4**	**19,5**	**6,2**	**8,1**	**4,2**	**100**
131	3 222	15,6	6,4	4,8	3,0	30,8	21,4	6,6	7,1	4,1	100
4 103	**97 464**	**14,0**	**5,8**	**5,8**	**2,9**	**33,5**	**19,4**	**6,2**	**8,1**	**4,2**	**100**
1 165	32 909	16,8	6,0	6,1	3,3	33,5	15,8	5,4	9,6	3,5	100
1 813	48 930	13,2	6,5	6,6	2,7	32,6	20,0	7,7	6,9	3,7	100
1 125	15 625	10,4	3,3	3,1	2,5	36,4	25,3	3,1	8,6	7,2	100
6 094	**79 729**	**15,1**	**5,1**	**5,1**	**3,9**	**32,9**	**17,1**	**3,8**	**9,4**	**7,6**	**100**
306	3 677	11,0	4,9	3,7	3,3	34,8	22,6	4,1	7,3	8,3	100
5 788	**76 052**	**15,3**	**5,1**	**5,2**	**3,9**	**32,8**	**16,8**	**3,8**	**9,5**	**7,6**	**100**
823	19 834	18,7	5,4	6,1	4,8	32,3	12,5	3,4	12,6	4,1	100
2 776	23 492	14,2	5,3	5,4	3,6	30,1	18,7	3,9	6,9	11,8	100
1 264	13 307	10,5	3,5	2,4	2,5	37,2	24,4	3,0	6,9	9,5	100
925	19 419	16,3	5,6	5,9	4,3	33,7	13,8	4,5	11,1	4,8	100
26 380	**612 296**	**18,3**	**6,7**	**8,0**	**3,8**	**29,4**	**15,4**	**6,0**	**8,0**	**4,3**	**100**
895	**20 133**	**18,9**	**7,0**	**7,2**	**4,0**	**27,4**	**16,9**	**6,1**	**8,0**	**4,4**	**100**
25 485	**592 163**	**18,3**	**6,7**	**8,0**	**3,8**	**29,5**	**15,3**	**6,0**	**8,0**	**4,3**	**100**

13.3 Kommunfullmäktigevalet 2022. Valda fullmäktige

Communal Council election. Members elected

	Antal valda										
	M	C	L	KD	S	V	MP	SD	Totalt	Män	Kvinnor
Valkrets											
I	3	1	1	1	7	4	2	2	21	12	9
II	4	2	2	1	4	1	1	1	16	10	6
III	6	1	2	1	4	1	1	2	18	6	12
IV	2	1	1	–	5	4	1	2	16	5	11
V	3	1	1	–	6	3	1	1	16	7	9
VI	2	1	1	1	5	3	–	1	14	8	6
Hela staden	**20**	**7**	**8**	**4**	**31**	**16**	**6**	**9**	**101**	**48**	**53**

Källa: Valmyndigheten/ Sweco

13.4 Valdeltagande i kommunfullmäktigevalet 2022

Participation in the elections to the Communal Council

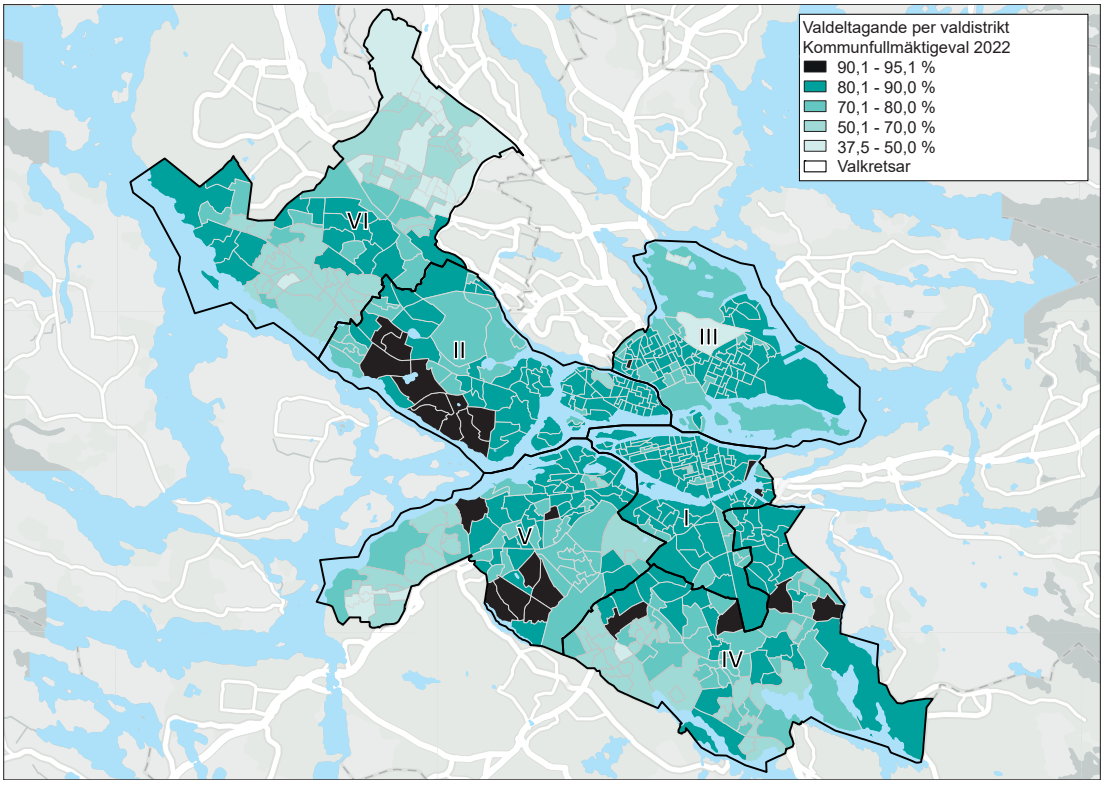

Källa: SCB/Sweco

13.5 Valdeltagande i riksdags-, kommunfullmäktige- och landstingsvalen 1970-2022
Participation in the elections to the Riksdag, the Communal Council and to the County Council

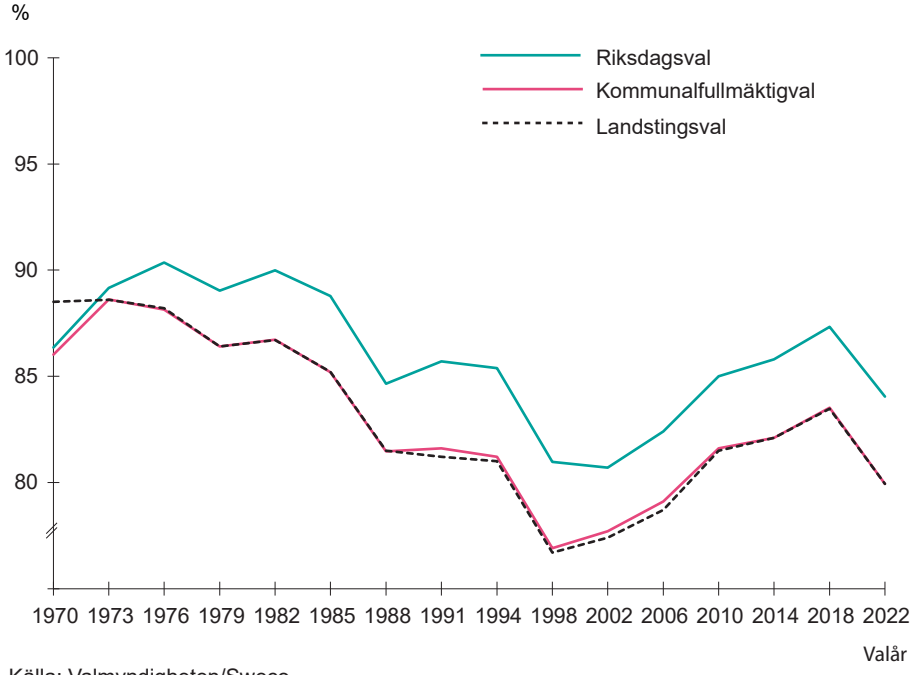

Källa: Valmyndigheten/Sweco

13.6 Kommunfullmäktigevalet 2022. Valdeltagande i valkretsar och distrikt

Communal Council election. Entitled to vote and participation

	Röst-berättigade	Därav utländska medborgare	Röstande	Röstnings-procent	Ogiltiga valsedlar[1]
Valkrets I	**140 296**	**9 219**	**121 355**	**86,5**	**1 063**
Enskede-Årsta	34 073	2 415	28 068	82,4	283
Högalid	27 096	1 721	22 884	84,5	184
Katarina	30 190	2 029	24 943	82,6	219
Maria	16 407	990	14 009	85,4	100
Sofia	32 530	2 064	27 757	85,3	219
Uppsamlingsdistrikt[2]	.	.	3 694	2,6	58
Valkrets II	**123 586**	**8 589**	**106 316**	**86,0**	**976**
Bromma	40 431	3 292	32 741	81,0	348
Kungsholmen	17 073	890	14 621	85,6	107
Sankt Göran	35 076	2 593	29 220	83,3	262
Essinge	7 655	548	6 386	83,4	72
Västerled	23 351	1 266	20 295	86,9	141
Uppsamlingsdistrikt[2]	.	.	3 053	2,5	46
Valkrets III	**129 837**	**11 261**	**110 534**	**85,1**	**876**
Adolf Fredrik	7 400	607	5 974	80,7	43
Domkyrkoförs	4 552	429	3 613	79,4	35
Engelbrekt	25 305	4 069	19 431	76,8	134
Gustav Vasa	12 643	767	10 578	83,7	90
Hedvig Eleonora	9 527	605	7 933	83,3	48
Johannes	10 205	863	8 341	81,7	66
Matteus	26 691	1 801	22 632	84,8	172
Oscar	33 514	2 120	27 951	83,4	206
Uppsamlingsdistrikt[2]	.	.	4 081	3,1	82
Valkrets IV	**126 540**	**13 017**	**97 707**	**77,2**	**1 116**
Farsta	47 744	4 115	35 943	75,3	447
Skarpnäck	37 716	3 130	30 728	81,5	288
Vantör	41 080	5 772	28 379	69,1	316
Uppsamlingsdistrikt[2]	.	.	2 657	2,1	65
Valkrets V	**129 536**	**13 364**	**101 698**	**78,5**	**1 012**
Brännkyrka	42 096	3 647	33 229	78,9	320
Hägersten	59 838	4 510	49 374	82,5	444
Skärholmen	27 602	5 207	15 808	57,3	183
Uppsamlingsdistrikt[2]	.	.	3 287	2,5	65
Valkrets VI	**123 594**	**20 507**	**80 635**	**65,2**	**906**
Hässelby	29 284	3 969	20 091	68,6	257
Spånga	40 183	7 242	23 690	59,0	198
Kista	25 979	5 777	13 455	51,8	148
Vällingby	28 148	3 519	19 656	69,8	237
Uppsamlingsdistrikt[2]	.	.	3 743	3,0	66
Hela staden	**773 389**	**75 957**	**618 245**	**79,9**	**5 949**

Källa: Valmyndigheten/ Sweco

1 Inkl. blanka.

2 Röster som inte räknats i vallokalen, ingår i totalt antal röstande i valkretsen.

13.7 Riksdagsvalen 1998-2022

Elections to the Riksdag

	Valår						
	1998	2002	2006	2010	2014	2018	2022
Röstberättigade	552 007	573 936	593 334	634 464	677 144	704 157	728 089
därav utlandssvenskar	13 028	17 010	21 333	21 875	27 268	28 917	30 657
Röstande	446 963	463 253	489 005	539 034	581 065	614 860	611 908
Röstande, % av röstberättigade	81,0	80,7	82,4	85,0	85,8	87,3	84,0
Godkända valsedlar	438 295	458 005	482 455	534 887	577 565	611 206	606 754
därav							
uppsamlingsdistrikt[1]	7 301	8 555	14 215	32 658	25 155	28 490	26 655
%	1,7	1,9	2,9	6,1	4,4	4,7	4,4
Godkända valsedlar							
Partifördelning, antal							
Moderaterna	147 599	96 205	169 211	183 421	160 166	133 731	115 706
Centerpartiet	7 493	8 109	27 257	33 895	28 201	55 428	51 437
Liberalerna	33 027	89 510	48 476	45 939	45 365	47 988	41 663
Kristdemokraterna	39 100	30 228	24 327	28 244	24 691	29 776	19 227
Arbetarepartiet-Socialdemokraterna	119 270	143 640	111 765	111 688	124 792	145 245	170 308
Vänsterpartiet	56 663	49 795	35 616	39 565	44 656	80 217	71 171
Miljöpartiet de gröna	24 362	31 027	45 030	65 351	64 392	47 044	60 791
Sverigedemokraterna	–	–	7 912	16 950	38 356	60 135	64 730
Övriga	10 781	9 491	12 861	9 834	46 946	11 642	11 721
därav Partiet Nyans	–	–	–	–	–	–	4 634
därav Feministiskt initiativ	–	–	6 866	5 001	41 488	4 360	461
Partifördelning, %							
Moderaterna	33,7	21,0	35,1	34,3	27,7	21,9	19,1
Centerpartiet	1,7	1,8	5,6	6,3	4,9	9,1	8,5
Liberalerna	7,5	19,5	10,0	8,6	7,9	7,9	6,9
Kristdemokraterna	8,9	6,6	5,0	5,3	4,3	4,9	3,2
Arbetarepartiet-Socialdemokraterna	27,2	31,4	23,2	20,9	21,6	23,8	28,1
Vänsterpartiet	12,9	10,9	7,4	7,4	7,7	13,1	11,7
Miljöpartiet de gröna	5,6	6,8	9,3	12,2	11,1	7,7	10,0
Sverigedemokraterna	–	–	1,6	3,2	6,6	9,8	10,7
Övriga	2,5	2,1	2,7	1,8	8,1	1,9	1,9
därav Partiet Nyans	–	–	–	–	–	–	0,8
därav Feministiskt initiativ	–	–	1,4	0,9	7,2	0,7	0,1
Antal valda							
Partifördelning							
Moderaterna	10	7	11	10	9	7	6
Centerpartiet	–	–	2	2	2	3	3
Liberalerna	2	6	3	3	3	3	3
Kristdemokraterna	3	2	1	2	2	1	1
Arbetarepartiet-Socialdemokraterna	7	9	6	6	7	8	9
Vänsterpartiet	4	3	2	2	3	4	4
Miljöpartiet de gröna	2	2	3	3	4	3	4
Sverigedemokraterna	–	–	–	1	2	3	4
Feministiskt initiativ	–	–	–	–	–	–	–
Partiet Nyans	–	–	–	–	–	–	–
Samtliga	**28**	**29**	**28**	**29**	**32**	**32**	**34**
Män	15	15	16	16	14	15	15
Kvinnor	13	14	12	13	18	17	19
Varav utjämningsmandat	2	2	1	1	3	3	5

Källa: Valmyndigheten/ Sweco

1 Röster som inte räknats i vallokalen.

13.8 Val till Europaparlamentet 2024. Godkända valsedlar partivis i valkretsar och församlingar

Election to the Eupropean Parliament. Party Affiliation

	Godkända valsedlar, partifördelning								
	M	C	FP	KD	S	V	MP	SD	övr
Valkrets I	**13 017**	**7 572**	**5 638**	**3 149**	**20 220**	**16 862**	**26 004**	**5 649**	**2 382**
Varav uppsamlingsdistrikt	683	433	273	163	759	683	1160	247	128
Distrikt	**12 334**	**7 139**	**5 365**	**2 986**	**19 461**	**16 179**	**24 844**	**5 402**	**2 254**
Enskede	2 470	1 526	969	599	4 656	4 206	5 631	1 358	598
Högalid	2 060	1 415	1 052	541	3 750	3 348	5 295	932	445
Katarina	2 438	1 457	1 163	651	4 034	3 597	5 159	1 149	449
Maria Magdalena	1 615	839	693	397	2 305	1 901	3 032	645	277
Sofia	3 751	1 902	1 488	798	4 716	3 127	5 727	1 318	485
Valkrets II	**19 591**	**8 198**	**7 207**	**4 589**	**14 206**	**7 307**	**15 868**	**6 005**	**2 180**
Varav uppsamlingsdistrikt	969	455	380	233	680	386	846	301	114
Distrikt	**18 622**	**7 743**	**6 827**	**4 356**	**13 526**	**6 921**	**15 022**	**5 704**	**2 066**
Bromma	4 777	2 127	1 718	1 113	4 602	2 610	4 789	2 017	761
Västerled	4 694	1 557	1 792	1 083	2 328	972	2 932	1 033	365
Kungsholmen	3 088	1 210	1 157	736	1 843	816	2 020	782	254
Essinge	1 095	499	429	241	843	482	1 066	338	122
Stockholms Sankt Göran	4 968	2 350	1 731	1 183	3 910	2 041	4 215	1 534	564
Valkrets III	**26 713**	**8 110**	**9 066**	**6 640**	**11 828**	**5 712**	**13 388**	**6 746**	**2 070**
Varav uppsamlingsdistrikt	1 657	631	516	386	753	402	824	416	135
Distrikt	**25 056**	**7 479**	**8 550**	**6 254**	**11 075**	**5 310**	**12 564**	**6 330**	**1 935**
Adolf Fredrik	1 207	409	498	288	727	336	669	330	90
domkyrkodistrikt	609	204	218	190	450	317	518	227	86
Engelbrekt	4 321	1 364	1 477	1 146	1 954	1 098	2 489	1 167	399
Gustav Vasa	2 145	870	852	470	1 246	601	1 403	549	180
Hedvig Eleonora	2 412	380	691	656	533	193	551	614	140
Oscar	7 648	1 607	2 309	1 993	2 458	1 056	2 861	1 841	481
Sankt Johannes	1 837	617	681	418	938	416	940	464	150
Sankt Matteus	4 877	2 028	1 824	1 093	2 769	1 293	3 133	1 138	409
Valkrets IV	**6 900**	**3 909**	**2 481**	**1 857**	**15 863**	**16 864**	**17 176**	**5 295**	**2 257**
Varav uppsamlingsdistrikt	300	184	125	70	582	694	671	229	118
Distrikt	**6 600**	**3 725**	**2 356**	**1 787**	**15 281**	**16 170**	**16 505**	**5 066**	**2 139**
Farsta	2 656	1 309	890	703	6 068	5 540	5 295	2 207	832
Skarpnäck	1 749	1 330	769	524	4 825	5 966	7 587	1 261	643
Vantör	2 195	1 086	697	560	4 388	4 664	3 623	1 598	664
Valkrets V	**9 116**	**5 178**	**3 364**	**2 242**	**16 707**	**15 253**	**17 428**	**5 131**	**2 055**
Varav uppsamlingsdistrikt	394	231	156	116	606	681	697	199	78
Distrikt	**8 722**	**4 947**	**3 208**	**2 126**	**16 101**	**14 572**	**16 731**	**4 932**	**1 977**
Brännkyrka	3 445	1 625	1 104	805	5 619	4 183	5 101	1 972	690
Hägersten	4 658	3 003	1 900	1 112	7 875	7 431	10 377	2 269	942
Skärholmen	619	319	204	209	2 607	2 958	1 253	691	345
Valkrets VI	**6 755**	**2 706**	**2 139**	**1 825**	**12 873**	**9 592**	**6 775**	**4 373**	**1 750**
Varav uppsamlingsdistrikt	280	115	91	66	548	551	319	177	106
Distrikt	**6 475**	**2 591**	**2 048**	**1 759**	**12 325**	**9 041**	**6 456**	**4 196**	**1 644**
Hässelby	2 242	713	698	558	3 046	1 820	1 633	1 505	416
Kista	515	232	178	172	2 268	2 414	779	558	292
Spånga	1 892	833	613	504	3 903	2 874	1 852	973	496
Vällingby	1 826	813	559	525	3 108	1 933	2 192	1 160	440
Hela staden	**82 092**	**35 673**	**29 895**	**20 302**	**91 697**	**71 590**	**96 639**	**33 199**	**12 694**
Varav uppsamlingsdistrikt	**4 283**	**2 049**	**1 541**	**1 034**	**3 928**	**3 397**	**4 517**	**1 569**	**679**
Distrikt	**77 809**	**33 624**	**28 354**	**19 268**	**87 769**	**68 193**	**92 122**	**31 630**	**12 015**

Källa:Valmyndigheten,Sweco

	Godkända valsedlar, partifördelning, %									
Totalt	M	C	FP	KD	S	V	MP	SD	övr	Totalt
100 493	**13,0**	**7,5**	**5,6**	**3,1**	**20,1**	**16,8**	**25,9**	**5,6**	**2,4**	**100**
4 529	15,1	9,6	6,0	3,6	16,8	15,1	25,6	5,5	2,8	100
95 964	**12,9**	**7,4**	**5,6**	**3,1**	**20,3**	**16,9**	**25,9**	**5,6**	**2,3**	**100**
22 013	11,2	6,9	4,4	2,7	21,2	19,1	25,6	6,2	2,7	100
18 838	10,9	7,5	5,6	2,9	19,9	17,8	28,1	4,9	2,4	100
20 097	12,1	7,2	5,8	3,2	20,1	17,9	25,7	5,7	2,2	100
11 704	13,8	7,2	5,9	3,4	19,7	16,2	25,9	5,5	2,4	100
23 312	16,1	8,2	6,4	3,4	20,2	13,4	24,6	5,7	2,1	100
85 151	**23,0**	**9,6**	**8,5**	**5,4**	**16,7**	**8,6**	**18,6**	**7,1**	**2,6**	**100**
4 364	22,2	10,4	8,7	5,3	15,6	8,8	19,4	6,9	2,6	100
80 787	**23,1**	**9,6**	**8,5**	**5,4**	**16,7**	**8,6**	**18,6**	**7,1**	**2,6**	**100**
24 514	19,5	8,7	7,0	4,5	18,8	10,6	19,5	8,2	3,1	100
16 756	28,0	9,3	10,7	6,5	13,9	5,8	17,5	6,2	2,2	100
11 906	25,9	10,2	9,7	6,2	15,5	6,9	17,0	6,6	2,1	100
5 115	21,4	9,8	8,4	4,7	16,5	9,4	20,8	6,6	2,4	100
22 496	22,1	10,4	7,7	5,3	17,4	9,1	18,7	6,8	2,5	100
90 273	**29,6**	**9,0**	**10,0**	**7,4**	**13,1**	**6,3**	**14,8**	**7,5**	**2,3**	**100**
5 720	29,0	11,0	9,0	6,7	13,2	7,0	14,4	7,3	2,4	100
84 553	**29,6**	**8,8**	**10,1**	**7,4**	**13,1**	**6,3**	**14,9**	**7,5**	**2,3**	**100**
4 554	26,5	9,0	10,9	6,3	16,0	7,4	14,7	7,2	2,0	100
2 819	21,6	7,2	7,7	6,7	16,0	11,2	18,4	8,1	3,1	100
15 415	28,0	8,8	9,6	7,4	12,7	7,1	16,1	7,6	2,6	100
8 316	25,8	10,5	10,2	5,7	15,0	7,2	16,9	6,6	2,2	100
6 170	39,1	6,2	11,2	10,6	8,6	3,1	8,9	10,0	2,3	100
22 254	34,4	7,2	10,4	9,0	11,0	4,7	12,9	8,3	2,2	100
6 461	28,4	9,5	10,5	6,5	14,5	6,4	14,5	7,2	2,3	100
18 564	26,3	10,9	9,8	5,9	14,9	7,0	16,9	6,1	2,2	100
72 602	**9,5**	**5,4**	**3,4**	**2,6**	**21,8**	**23,2**	**23,7**	**7,3**	**3,1**	**100**
2 973	10,1	6,2	4,2	2,4	19,6	23,3	22,6	7,7	4,0	100
69 629	**9,5**	**5,3**	**3,4**	**2,6**	**21,9**	**23,2**	**23,7**	**7,3**	**3,1**	**100**
25 500	10,4	5,1	3,5	2,8	23,8	21,7	20,8	8,7	3,3	100
24 654	7,1	5,4	3,1	2,1	19,6	24,2	30,8	5,1	2,6	100
19 475	11,3	5,6	3,6	2,9	22,5	23,9	18,6	8,2	3,4	100
76 474	**11,9**	**6,8**	**4,4**	**2,9**	**21,8**	**19,9**	**22,8**	**6,7**	**2,7**	**100**
3 158	12,5	7,3	4,9	3,7	19,2	21,6	22,1	6,3	2,5	100
73 316	**11,9**	**6,7**	**4,4**	**2,9**	**22,0**	**19,9**	**22,8**	**6,7**	**2,7**	**100**
24 544	14,0	6,6	4,5	3,3	22,9	17,0	20,8	8,0	2,8	100
39 567	11,8	7,6	4,8	2,8	19,9	18,8	26,2	5,7	2,4	100
9 205	6,7	3,5	2,2	2,3	28,3	32,1	13,6	7,5	3,7	100
48 788	**13,8**	**5,5**	**4,4**	**3,7**	**26,4**	**19,7**	**13,9**	**9,0**	**3,6**	**100**
2 253	12,4	5,1	4,0	2,9	24,3	24,5	14,2	7,9	4,7	100
46 535	**13,9**	**5,6**	**4,4**	**3,8**	**26,5**	**19,4**	**13,9**	**9,0**	**3,5**	**100**
12 631	17,7	5,6	5,5	4,4	24,1	14,4	12,9	11,9	3,3	100
7 408	7,0	3,1	2,4	2,3	30,6	32,6	10,5	7,5	3,9	100
13 940	13,6	6,0	4,4	3,6	28,0	20,6	13,3	7,0	3,6	100
12 556	14,5	6,5	4,5	4,2	24,8	15,4	17,5	9,2	3,5	100
473 781	**17,3**	**7,5**	**6,3**	**4,3**	**19,4**	**15,1**	**20,4**	**7,0**	**2,7**	**100**
22 997	**18,6**	**8,9**	**6,7**	**4,5**	**17,1**	**14,8**	**19,6**	**6,8**	**3,0**	**100**
450 784	**17,3**	**7,5**	**6,3**	**4,3**	**19,5**	**15,1**	**20,4**	**7,0**	**2,7**	**100**

13.9 Kommunalvalet 2022

Communal Election

	Procent av rösterna			
	Hela staden	Innerstad	Söderort	Västerort
Majoriteten				
Socialdemokraterna	29,4	25,6	33,5	29,9
Vänsterpartiet	15,4	11,2	21,0	13,5
Miljöpartiet	6,0	6,4	6,5	4,6
Summa	**50,8**	**43,2**	**61**	**48**
Övriga partier				
Moderaterna	18,3	23,2	12,7	18,7
Centerpartiet	6,7	8,0	5,4	6,3
Liberalerna	8,0	10,4	5,3	8,1
Kristdemokraterna	3,8	4,6	2,7	4,2
Sverigedemokraterna	8,0	7,1	8,6	8,7
Summa	**44,8**	**53,3**	**34,7**	**46,0**
Övriga	4,3	3,6	4,2	5,9
Totalt	**100**	**100**	**100**	**100**
Valdeltagande	79,9	83,2	76,4	69,3

Källa: Valmyndigheten/Sweco

Stockholms län

The county of Stockholm

Kommentar till tabellerna

Tabellerna här ger i allmänhet möjlighet till jämförelser mellan Stockholm och andra delar av Stockholms län.

Från 2005 (2004-12-31) använder SCB begreppet "Stor-Stockholm" för hela Stockholms län. I denna årsbok redovisas dock alltid det området som Stockholms län. Från årsboken 2005 har särredovisningen av Stor-Stockholm slopats och kommunerna Norrtälje, Nykvarn, Nynäshamn och Södertälje insorterats bland "Norra kommunerna" (Norrtälje) och "Södra kommunerna" (de tre övriga). I inledningen här (14.1 och 14.3) redovisas dock även "Stor-Stockholm" med den omfattning "Stor-Stockholm" haft 1950-2004.

Där inget annat område anges avses länet. Jämförelser görs i ett flertal tabeller med Hela riket. För kommentarer till tabellernas innehåll hänvisas till ingresserna för de ämnesvisa avsnitten.

14.1 Areal, folkmängd och befolkningstäthet i kommunerna 2023

Area, population and population density

	Landareal km²	Folk-ökning	Folk-mängd	Folkmängd per km² land	Fördelning, % av länets Land-areal	Folk-ökning	Folk-mängd
Stockholm	**187**	**4 195**	**988 943**	**5 282**	**2,9**	**28,4**	**40,3**
Norra kommunerna	**3 849**	**6 717**	**787 784**	**205**	**59,1**	**45,4**	**32,1**
Danderyd	26	-273	32 419	1 229	0,4	-1,8	1,3
Ekerö	217	-315	28 808	133	3,3	-2,1	1,2
Järfälla	54	870	86 330	1 605	0,8	5,9	3,5
Lidingö	31	-108	48 324	1 575	0,5	-0,7	2,0
Norrtälje	2 015	183	65 770	33	30,9	1,2	2,7
Sigtuna	328	653	52 529	160	5,0	4,4	2,1
Sollentuna	53	553	76 790	1 460	0,8	3,7	3,1
Solna	19	-24	85 426	4 433	0,3	-0,2	3,5
Sundbyberg	9	1 842	55 912	6 441	0,1	12,5	2,3
Täby	61	1 601	76 738	1 265	0,9	10,8	3,1
Upplands-Bro	235	600	32 453	138	3,6	4,1	1,3
Upplands Väsby	75	848	50 110	668	1,2	5,7	2,0
Vallentuna	358	225	35 076	98	5,5	1,5	1,4
Vaxholm	58	-82	11 817	205	0,9	-0,6	0,5
Österåker	312	144	49 282	158	4,8	1,0	2,0
Södra kommunerna	**2 476**	**3 882**	**678 094**	**274**	**38,0**	**26,2**	**27,6**
Botkyrka	194	209	95 592	493	3,0	1,4	3,9
Haninge	455	2 068	99 751	219	7,0	14,0	4,1
Huddinge	131	-584	113 920	871	2,0	-3,9	4,6
Nacka	95	1 147	110 633	1 167	1,5	7,8	4,5
Nykvarn	153	443	12 107	79	2,3	3,0	0,5
Nynäshamn	357	268	30 311	85	5,5	1,8	1,2
Salem	54	99	17 451	323	0,8	0,7	0,7
Södertälje	524	93	102 519	196	8,0	0,6	4,2
Tyresö	69	-41	49 173	711	1,1	-0,3	2,0
Värmdö	444	180	46 637	105	6,8	1,2	1,9
Stockholms län	**6 512**	**14 794**	**2 454 821**	**377**	**100**	**100**	**100**
därav							
Stor-Stockholm (-2004)[1]	3 464	13 807	2 244 114	648	53,2	93,3	91,4

Källa: SCB/Sweco

Anm. Vid beräkning av befolkningstätheten (folkmängd/km²) sätts befolkningen den 31 december i relation till landarealen den 1 januari året därpå. Nya, mer detaljerade arealberäkningar har genomförts fr.o.m 2012-01-01.

1 Enligt definitionen 1950-2004: Stockholms län utom Norrtälje, Nykvarn, Nynäshamn och Södertälje (från 2004-12-31 används begreppet Stor-Stockholm för hela Stockholms län).

14.2 Stockholms län
The County of Stockholm

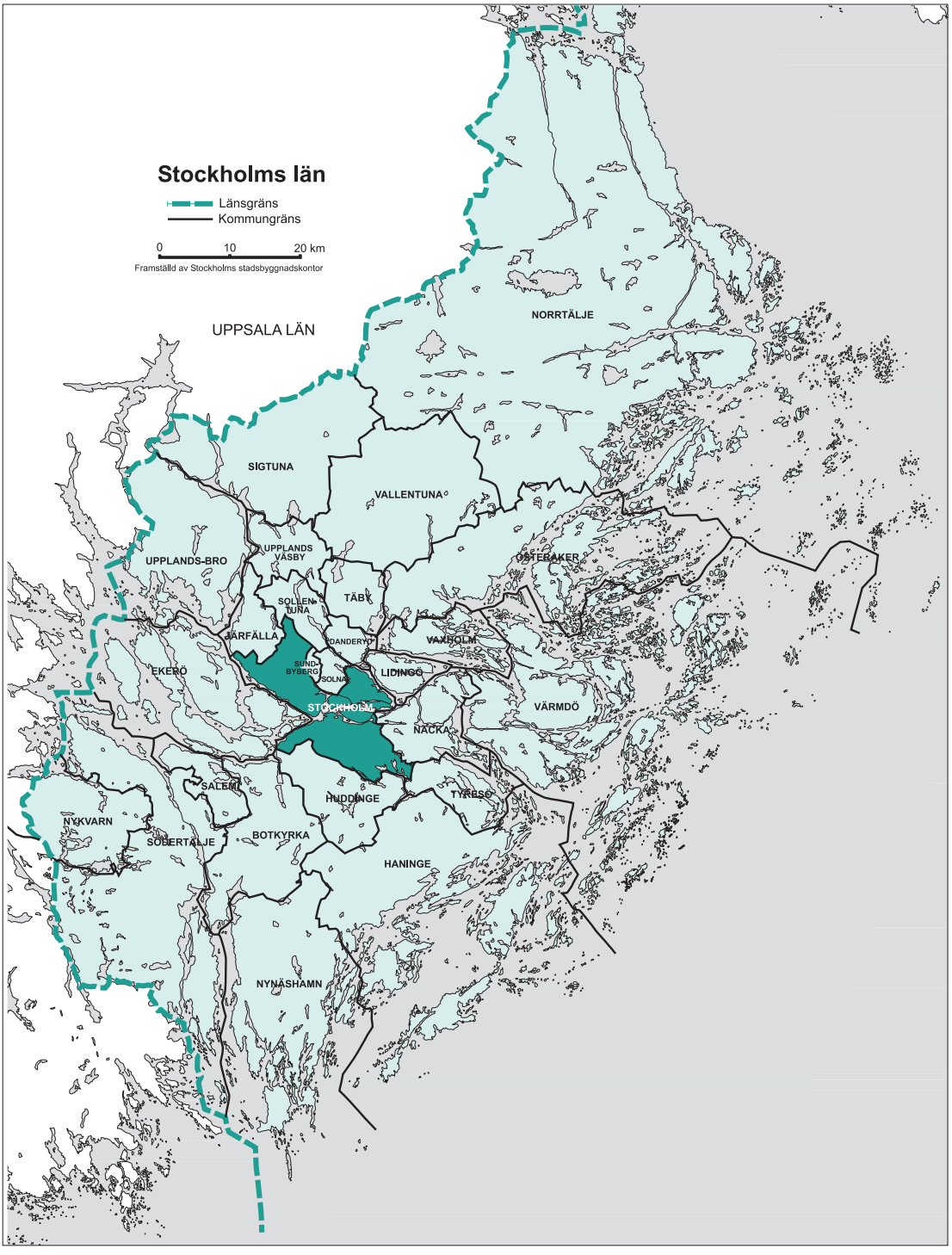

14.3 Folkmängd den 31 dec 1950-2023 enligt indelningen 2024-01-01

Population

	Folkmängd						
	1950	1960	1970	1980	1990	2000	2010
Stockholm	**745 936**	**808 294**	**744 912**	**647 214**	**674 452**	**750 348**	**847 073**
Norra kommunerna	**215 992**	**282 403**	**412 714**	**471 264**	**525 697**	**576 616**	**641 799**
Danderyd	20 285	24 020	27 623	27 842	27 915	29 570	31 330
Ekerö	6 910	7 006	12 594	15 927	18 785	22 266	25 410
Järfälla	7 269	19 187	49 261	53 321	56 359	60 471	66 211
Lidingö	20 798	29 473	36 174	37 390	38 399	40 584	44 017
Norrtälje	36 933	36 112	38 238	40 842	46 165	52 611	56 080
Sigtuna	7 854	10 721	26 062	28 276	31 485	35 001	39 990
Sollentuna	18 631	25 145	37 723	45 868	51 377	58 048	64 630
Solna	37 311	50 969	55 556	50 441	51 841	56 605	68 144
Sundbyberg	24 488	27 068	28 085	25 717	31 308	33 868	38 633
Täby	10 343	21 413	38 406	47 105	56 714	60 197	63 789
Upplands-Bro	3 632	3 873	10 936	18 489	20 191	20 878	23 676
Upplands Väsby	6 156	8 865	19 032	31 961	35 963	37 576	39 289
Vallentuna	5 787	7 346	12 711	17 603	22 186	25 228	30 114
Vaxholm	3 650	3 792	4 786	4 851	6 779	9 286	10 965
Österåker	5 945	7 413	15 527	25 631	30 230	34 427	39 521
Södra kommunerna	**130 445**	**170 021**	**320 593**	**409 722**	**441 520**	**496 246**	**565 471**
Botkyrka	8 939	13 688	26 673	65 218	68 542	73 097	82 608
Haninge	9 528	15 812	45 001	58 541	62 797	69 644	77 054
Huddinge	21 086	29 466	54 732	66 570	73 829	84 535	97 453
Nacka	25 614	32 738	48 035	57 229	64 056	74 974	90 108
Nykvarn	2 652	3 077	4 823	6 288	6 897	8 052	9 331
Nynäshamn	13 255	14 383	18 227	20 333	21 992	23 965	26 032
Salem	2 335	2 299	11 951	12 879	12 478	13 766	15 391
Södertälje	35 655	43 901	71 157	73 757	74 889	77 882	86 246
Tyresö	3 169	6 012	27 112	31 061	33 973	39 071	42 947
Värmdö	8 212	8 645	12 882	17 846	22 067	31 260	38 301
Stockholms län	**1 092 373**	**1 260 718**	**1 478 219**	**1 528 200**	**1 641 669**	**1 823 210**	**2 054 343**
därav							
Stor-Stockholm (-2004)[1]	1 003 878	1 163 245	1 345 774	1 386 980	1 491 726	1 660 700	1 876 654
Hela riket	**7 046 920**	**7 497 976**	**8 082 239**	**8 317 937**	**8 590 630**	**8 882 792**	**9 415 570**

Källa: SCB/Sweco

Anm. Justeringar för kommundelningar har bakåt i tiden gjorts med hjälp av församlingsindelning men inte på fastighetsnivå vilket gör att det kan finnas brister i statistiken.

1 Enligt definitionen 1950-2004: Stockholms län utom Norrtälje, Nykvarn, Nynäshamn och Södertälje

		Folkmängdsförändring, genomsnitt per år						
2020	2023	1951 -1960	1961 -1970	1971 -1980	1981 -1990	1991 -2000	2001 -2010	2011 -2020
975 551	**988 943**	**6 236**	**-6 338**	**-9 770**	**2 724**	**7 590**	**9 673**	**12 848**
756 816	**787 784**	**6 641**	**13 031**	**5 855**	**5 443**	**5 092**	**6 518**	**11 502**
32 712	32 419	374	360	22	7	166	176	138
28 879	28 808	10	559	333	286	348	314	347
81 274	86 330	1 192	3 007	406	304	411	574	1 506
48 005	48 324	868	670	122	101	219	343	399
63 673	65 770	-82	213	260	532	645	347	759
49 537	52 529	287	1 534	221	321	352	499	955
73 990	76 790	651	1 258	815	551	667	658	936
83 162	85 426	1 366	459	-512	140	476	1 154	1 502
52 801	55 912	258	102	-237	559	256	477	1 417
72 755	76 738	1 107	1 699	870	961	348	359	897
30 195	32 453	24	706	755	170	69	280	652
47 184	50 110	271	1 017	1 293	400	161	171	790
34 119	35 076	156	537	489	458	304	489	401
11 886	11 817	14	99	7	193	251	168	92
46 644	49 282	147	811	1 010	460	420	509	712
659 623	**678 094**	**3 958**	**15 057**	**8 913**	**3 180**	**5 473**	**6 923**	**9 415**
94 847	95 592	475	1 299	3 855	332	456	951	1 224
93 690	99 751	628	2 919	1 354	426	685	741	1 664
113 234	113 920	838	2 527	1 184	726	1 071	1 292	1 578
106 505	110 633	712	1 530	919	683	1 092	1 513	1 640
11 222	12 107	43	175	147	61	116	128	189
28 811	30 311	113	384	211	166	197	207	278
16 959	17 451	-4	965	93	-40	129	163	157
100 111	102 519	825	2 726	260	113	299	836	1 387
48 678	49 173	284	2 110	395	291	510	388	573
45 566	46 637	43	424	496	422	919	704	727
2 391 990	**2 454 821**	**16 835**	**21 750**	**4 998**	**11 347**	**18 154**	**23 113**	**33 765**
2 188 173	2 244 114	15 937	18 253	4 121	10 475	16 897	21 595	31 152
10 379 295	**10 551 707**	**45 106**	**58 426**	**23 570**	**27 269**	**29 216**	**53 278**	**96 373**

14.4 Folkmängd efter ålder 2023-12-31

Population by age

	Ålder							
	0-6	7-15	16-24	25-44	45-64	65-74	75-	Totalt
Stockholm	**74 649**	**94 779**	**92 364**	**328 956**	**239 437**	**83 909**	**74 849**	**988 943**
Norra kommunerna	**62 859**	**90 046**	**78 999**	**219 305**	**196 513**	**65 590**	**74 472**	**787 784**
Danderyd	2 177	4 313	3 983	6 302	8 928	2 697	4 019	32 419
Ekerö	2 346	4 153	2 939	5 841	8 251	2 435	2 843	28 808
Järfälla	7 317	9 817	9 199	25 945	20 225	6 492	7 335	86 330
Lidingö	3 564	5 972	5 062	10 733	12 687	4 503	5 803	48 324
Norrtälje	4 379	6 175	5 348	14 928	16 470	8 772	9 698	65 770
Sigtuna	4 698	6 459	5 682	15 040	13 027	3 794	3 829	52 529
Sollentuna	6 159	9 577	8 403	20 173	20 206	5 824	6 448	76 790
Solna	6 700	6 726	7 301	33 623	17 945	6 498	6 633	85 426
Sundbyberg	4 796	5 200	4 383	22 184	12 088	4 056	3 205	55 912
Täby	5 747	9 657	8 250	18 328	20 297	6 104	8 355	76 738
Upplands-Bro	3 014	4 167	3 511	9 409	7 510	2 359	2 483	32 453
Upplands Väsby	4 342	5 814	5 021	14 434	12 313	3 815	4 371	50 110
Vallentuna	2 754	4 661	3 667	8 637	9 622	2 707	3 028	35 076
Vaxholm	712	1 448	1 245	2 043	3 538	1 359	1 472	11 817
Österåker	4 154	5 907	5 005	11 685	13 406	4 175	4 950	49 282
Södra kommunerna	**56 429**	**82 205**	**72 077**	**183 305**	**174 474**	**53 465**	**56 139**	**678 094**
Botkyrka	7 758	11 831	10 726	26 975	24 260	7 258	6 784	95 592
Haninge	9 006	11 617	10 777	29 876	23 793	7 129	7 553	99 751
Huddinge	9 354	14 520	12 624	31 839	29 230	8 311	8 042	113 920
Nacka	9 575	13 786	11 179	28 177	29 124	8 962	9 830	110 633
Nykvarn	1 023	1 581	1 296	3 013	3 195	931	1 068	12 107
Nynäshamn	2 399	3 245	2 676	7 481	7 718	3 222	3 570	30 311
Salem	1 511	2 324	1 980	4 191	4 424	1 241	1 780	17 451
Södertälje	8 358	11 371	10 880	29 371	25 859	8 312	8 368	102 519
Tyresö	3 730	6 311	5 204	11 681	13 741	3 676	4 830	49 173
Värmdö	3 715	5 619	4 735	10 701	13 130	4 423	4 314	46 637
Stockholms län	**193 937**	**267 030**	**243 440**	**731 566**	**610 424**	**202 964**	**205 460**	**2 454 821**
Hela riket	**799 078**	**1 129 916**	**1 079 133**	**2 794 080**	**2 574 748**	**1 058 356**	**1 116 396**	**10 551 707**

Källa: SCB/Sweco

14.5 Utrikes födda efter födelseland 2023-12-31

Foreign-born persons by country of birth

	Födelseland							Samt-liga	% av folk-mäng-den
	Norden utom Sverige	EU utom Norden	Europa utom EU	Afrika	Amerika och Oceanien	Asien	Övrigt[1] och okänt		
Stockholm	**19 949**	**50 132**	**33 634**	**37 227**	**27 387**	**89 621**	**1 432**	**259 382**	**26,2**
Norra kommunerna	**18 284**	**39 575**	**23 950**	**23 575**	**16 855**	**84 906**	**902**	**208 047**	**26,4**
Danderyd	636	1 451	843	333	672	1 640	58	5 633	17,4
Ekerö	525	1 389	422	326	335	941	13	3 951	13,7
Järfälla	1 856	4 061	3 348	4 569	2 061	14 559	98	30 552	35,4
Lidingö	1 075	2 283	1 385	592	1 199	2 200	70	8 804	18,2
Norrtälje	1 967	1 929	1 115	886	675	2 441	33	9 046	13,8
Sigtuna	1 334	3 299	2 025	3 732	1 140	8 578	40	20 148	38,4
Sollentuna	1 376	3 478	2 259	2 182	2 122	10 921	87	22 425	29,2
Solna	1 857	5 866	3 616	2 157	2 430	12 948	170	29 044	34,0
Sundbyberg	1 154	3 147	2 139	3 266	1 464	7 494	58	18 722	33,5
Täby	1 538	3 276	2 027	769	1 373	6 286	115	15 384	20,0
Upplands-Bro	982	1 782	1 042	1 915	708	4 360	35	10 824	33,4
Upplands Väsby	1 856	2 694	1 953	1 956	1 158	7 981	46	17 644	35,2
Vallentuna	723	1 737	618	371	446	1 904	21	5 820	16,6
Vaxholm	256	313	191	96	164	249	9	1 278	10,8
Österåker	1 149	2 870	967	425	908	2 404	49	8 772	17,8
Södra kommunerna	**16 851**	**38 983**	**32 965**	**21 052**	**15 903**	**76 061**	**690**	**202 505**	**29,9**
Botkyrka	2 415	6 279	8 852	5 306	2 656	16 447	98	42 053	44,0
Haninge	2 134	7 389	5 341	3 182	2 849	8 879	96	29 870	29,9
Huddinge	2 430	6 487	6 700	3 713	3 043	13 107	154	35 634	31,3
Nacka	2 649	5 130	3 187	2 170	2 614	6 218	173	22 141	20,0
Nykvarn	448	431	150	163	. .	531	. .	1 838	15,2
Nynäshamn	742	1 898	837	789	374	1 703	16	6 359	21,0
Salem	427	837	491	319	. .	1 691	. .	4 107	23,5
Södertälje	3 143	6 660	5 556	4 075	2 016	23 459	57	44 966	43,9
Tyresö	1 191	2 065	1 005	861	1 211	2 506	47	8 886	18,1
Värmdö	1 272	1 807	846	474	692	1 520	40	6 651	14,3
Stockholms län	**55 084**	**128 690**	**90 549**	**81 854**	**60 145**	**250 588**	**3 024**	**669 934**	**27,3**
Riket	**212 979**	**387 027**	**321 264**	**253 259**	**134 126**	**855 568**	**6 404**	**2 170 627**	**20,6**

Källa: SCB/Sweco

1 Här ingår fd Sovjetunionen

14.6 Folkmängdens förändringar 2023

Population changes

	Levande födda	Döda	Födelse-netto	Flyttnings-netto	Folkmängds-förändring[1]
Stockholm	**11 553**	**6 161**	**5 392**	**-1 560**	**4 195**
Norra kommunerna	**7 647**	**5 565**	**2 082**	**4 307**	**6 717**
Danderyd	225	239	-14	-264	-273
Ekerö	187	205	-18	-298	-315
Järfälla	885	563	322	496	870
Lidingö	385	409	-24	-89	-108
Norrtälje	491	796	-305	461	183
Sigtuna	546	326	220	379	653
Sollentuna	689	490	199	315	553
Solna	1 160	519	641	-709	-24
Sundbyberg	793	298	495	1 318	1 842
Täby	586	534	52	1 536	1 601
Upplands-Bro	377	180	197	395	600
Upplands Väsby	510	346	164	674	848
Vallentuna	304	240	64	140	225
Vaxholm	64	88	-24	-58	-82
Österåker	445	332	113	11	144
Södra kommunerna	**6 581**	**4 325**	**2 256**	**1 326**	**3 882**
Botkyrka	900	542	358	-228	209
Haninge	1 059	577	482	1 542	2 068
Huddinge	1 068	669	399	-1 007	-584
Nacka	1 079	693	386	729	1 147
Nykvarn	104	68	36	399	443
Nynäshamn	279	264	15	244	268
Salem	180	140	40	57	99
Södertälje	1 100	744	356	-328	93
Tyresö	416	336	80	-132	-41
Värmdö	396	292	104	50	180
Stockholms län	**25 781**	**16 051**	**9 730**	**4 073**	**14 794**
Hela riket	**100 051**	**94 385**	**5 666**	**21 080**	**30 151**

Källa: SCB/Sweco

1 Totalt enligt SCBs redovisning (inklusive justeringar av folkmängden 2022).

14.7 Folkmängdsförändring per 1 000 av medelfolkmängden kommunvis 2023
Population changes

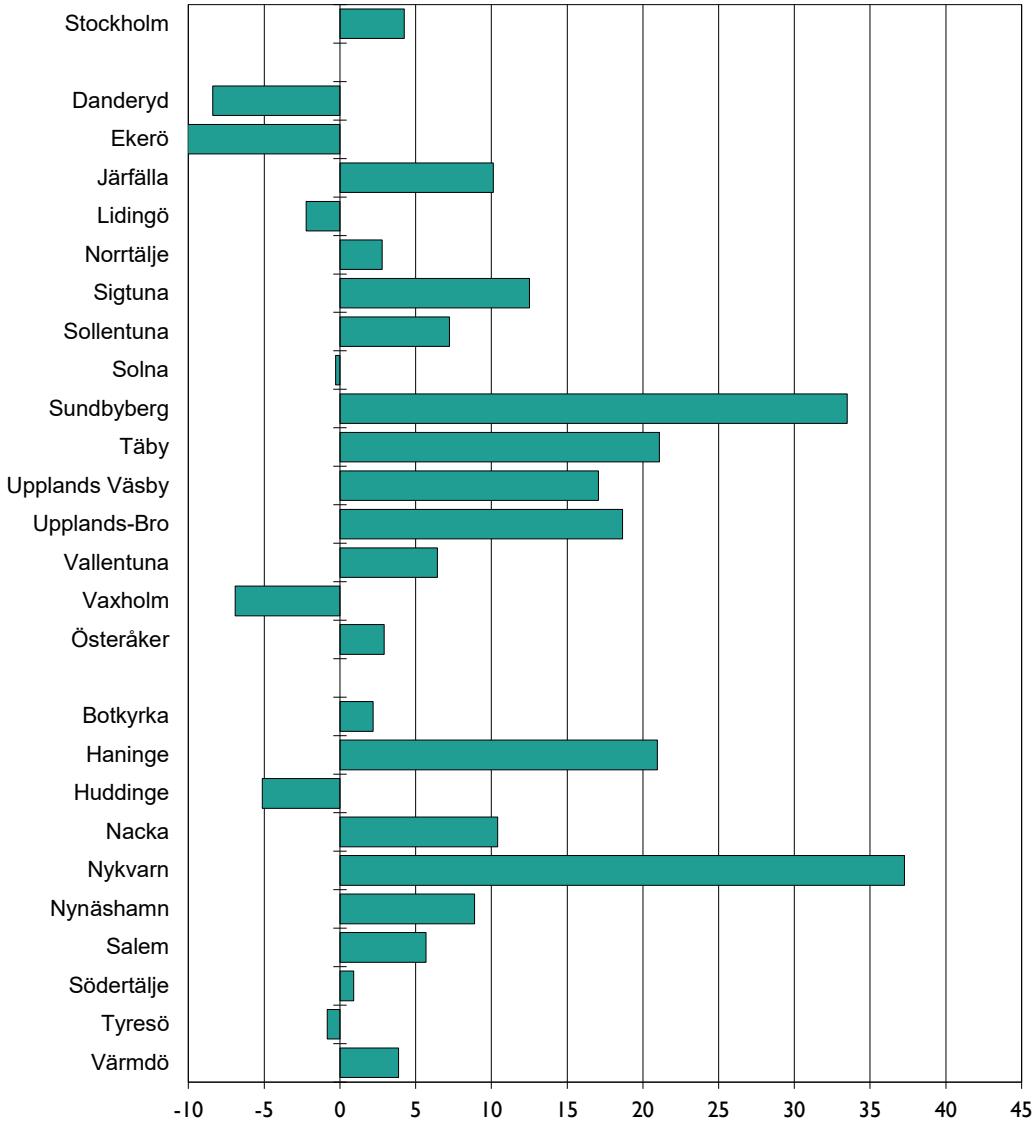

Källa: SCB/Sweco

14.8 Flyttningar mellan kommuner inom Stockholms län 2023

Migration within and between communes

		Utflyttning från											
		1	2	3	4	5	6	7	8	9	10	11	12
	Inflyttning till												
1	**Stockholm**	**98 668**	**938**	**679**	**2 429**	**1 258**	**513**	**855**	**2 018**	**4 315**	**2 617**	**1 258**	**568**
2	Danderyd	951	**1 019**	10	24	39	24	10	66	147	52	234	. .
3	Ekerö	740	6	**1 262**	47	14	. .	6	22	72	56	12	. .
4	Järfälla	2 865	26	35	**5 361**	46	45	191	317	449	450	84	429
5	Lidingö	1 570	38	. .	35	**2 689**	26	26	54	84	41	62	23
6	Norrtälje	687	29	. .	69	39	**5 977**	69	87	108	54	126	30
7	Sigtuna	968	35	32	162	24	61	**4 475**	217	101	129	66	75
8	Sollentuna	2 234	95	34	325	55	76	234	**3 663**	614	260	175	60
9	Solna	4 116	126	59	317	81	59	131	385	**5 397**	796	220	61
10	Sundbyberg	3 381	65	30	408	67	48	111	278	1 012	**3 305**	83	112
11	Täby	1 956	377	36	139	101	141	58	210	407	159	**4 027**	33
12	Upplands-Bro	829	8	10	484	12	16	102	81	72	117	25	**1 927**
13	Upplands Väsby	1 021	17	16	216	33	55	381	488	272	125	89	117
14	Vallentuna	418	68	6	55	20	89	32	87	82	61	424	13
15	Vaxholm	203	13	. .	. .	. .	23	. .	20	22	16	50	6
16	Österåker	639	48	25	65	48	116	47	70	155	69	332	20
17	Botkyrka	2 345	15	. .	154	28	33	81	108	115	89	33	49
18	Haninge	2 905	17	20	178	61	43	73	112	154	109	33	65
19	Huddinge	4 220	46	26	132	85	39	101	144	233	143	77	54
20	Nacka	3 929	35	34	103	95	41	46	83	227	119	68	25
21	Nykvarn	142	. .	. .	. .	. .	. .	. .	7	6	. .	. .	. .
22	Nynäshamn	466	. .	. .	22	13	5	19	15	17	13	9	16
23	Salem	260	. .	. .	12	13	. .	15	12	16	. .	. .	10
24	Södertälje	1 236	8	. .	105	22	19	103	48	85	93	31	29
25	Tyresö	1 109	. .	. .	33	9	22	14	30	63	40	12	17
26	Värmdö	1 098	13	8	44	38	20	16	32	60	39	28	. .
	Stockholms län	**40 288**	**2 030**	**1 106**	**5 569**	**2 210**	**1 527**	**2 727**	**4 991**	**8 888**	**5 661**	**3 541**	**1 825**

Källa: SCB/Sweco

Anm. Flyttningarna inom resp kommun anges i diagonalraden. Dessa flyttningar - var totalt 188 774 stycken.

14.9 Flyttningar över kommungränsen 2023

Migration

	Utflyttade från						
	Stockholm	Norra kommunerna	Södra kommunerna	Stockholms län	Riket i övrigt	Utlandet	Totalt
Inflyttade till							
Stockholm	. .	19 326	15 489	34 815	20 290	13 215	68 320
Norra kommunerna	22 578	21 978	6 333	50 889	13 965	9 134	73 988
Södra kommunerna	17 710	5 696	15 108	38 514	9 509	7 049	55 072
Stockholms län	**40 288**	**47 000**	**36 930**	**.**	**43 764**	**29 398**	**73 162**
Riket i övrigt	19 018	15 490	11 799	46 307	.	.	.
Utlandet	10 574	7 191	5 017	22 782	.	.	.
Totalt	**69 880**	**69 681**	**53 746**	**69 089**	.	.	.

Källa: SCB/Sweco

Anm. I totalerna för norra- och södra kommunerna ingår inomflyttningar över kommungräns.

13	14	15	16	17	18	19	20	21	22	23	24	25	26	Totalt
841	**283**	**175**	**579**	**2 362**	**2 126**	**4 171**	**2 970**	**72**	**390**	**240**	**1 396**	**949**	**813**	**34 815**
15	35	10	64	. .	20	42	31	. .	. .	. .	. .	9	19	1 840
9	. .	. .	8	26	. .	44	34	. .	. .	. .	14	10	11	1 161
176	39	. .	51	150	117	232	117	. .	25	13	142	34	31	6 073
22	6	. .	16	43	49	51	73	. .	8	8	26	14	30	2 308
69	134	15	209	29	54	53	27	. .	16	11	38	23	25	2 014
306	41	9	40	111	76	118	59	. .	24	. .	108	19	30	2 815
360	69	17	74	109	96	159	65	. .	19	. .	66	22	19	5 255
152	69	16	59	100	102	317	178	. .	23	. .	108	39	44	7 569
117	36	9	48	122	144	201	117	7	29	13	125	33	48	6 644
107	421	79	411	66	37	109	91	. .	18	. .	35	25	46	5 070
88	20	12	22	63	68	66	33	. .	19	. .	53	11	7	2 227
3 130	121	. .	56	65	70	138	67	. .	17	6	74	13	17	3 480
132	**1 498**	18	133	31	30	35	40	. .	. .	. .	22	7	12	1 820
6	16	**541**	53	. .	. .	5	16	. .	. .	. .	. .	. .	16	495
57	123	70	**2 799**	34	31	32	61	. .	6	. .	27	19	21	2 118
55	18	. .	24	**6 691**	233	1 143	97	32	73	200	694	49	36	5 721
66	25	10	23	424	**7 445**	983	282	11	393	23	177	452	67	6 706
106	26	. .	37	1 034	566	**5 501**	206	. .	99	63	398	98	70	8 017
51	27	19	34	165	214	234	**5 647**	6	43	25	89	187	570	6 469
. .	. .	. .	. .	54	12	23	. .	**849**	. .	12	414	. .	. .	730
. .	5	. .	22	78	437	162	53	. .	**2 066**	11	72	53	14	1 531
15	. .	. .	. .	273	44	123	. .	. .	9	**566**	221	11	. .	1 081
46	15	. .	17	739	169	409	58	156	51	192	**9 232**	30	38	3 707
18	. .	5	15	45	328	136	247	. .	24	9	34	**2 311**	36	2 264
15	9	22	18	45	57	72	555	. .	15	18	22	38	**2 728**	2 288
2 849	**1 548**	**507**	**2 021**	**6 194**	**5 094**	**9 058**	**5 501**	**345**	**1 310**	**886**	**4 364**	**2 155**	**2 023**	**124 218**

14.10 Flyttningar 2023
Migration

Antal flyttningar:

Stockholms län totalt	454 857
därav	
inom länet	312 606
övriga Sverige	90 071
utlandet	52 180

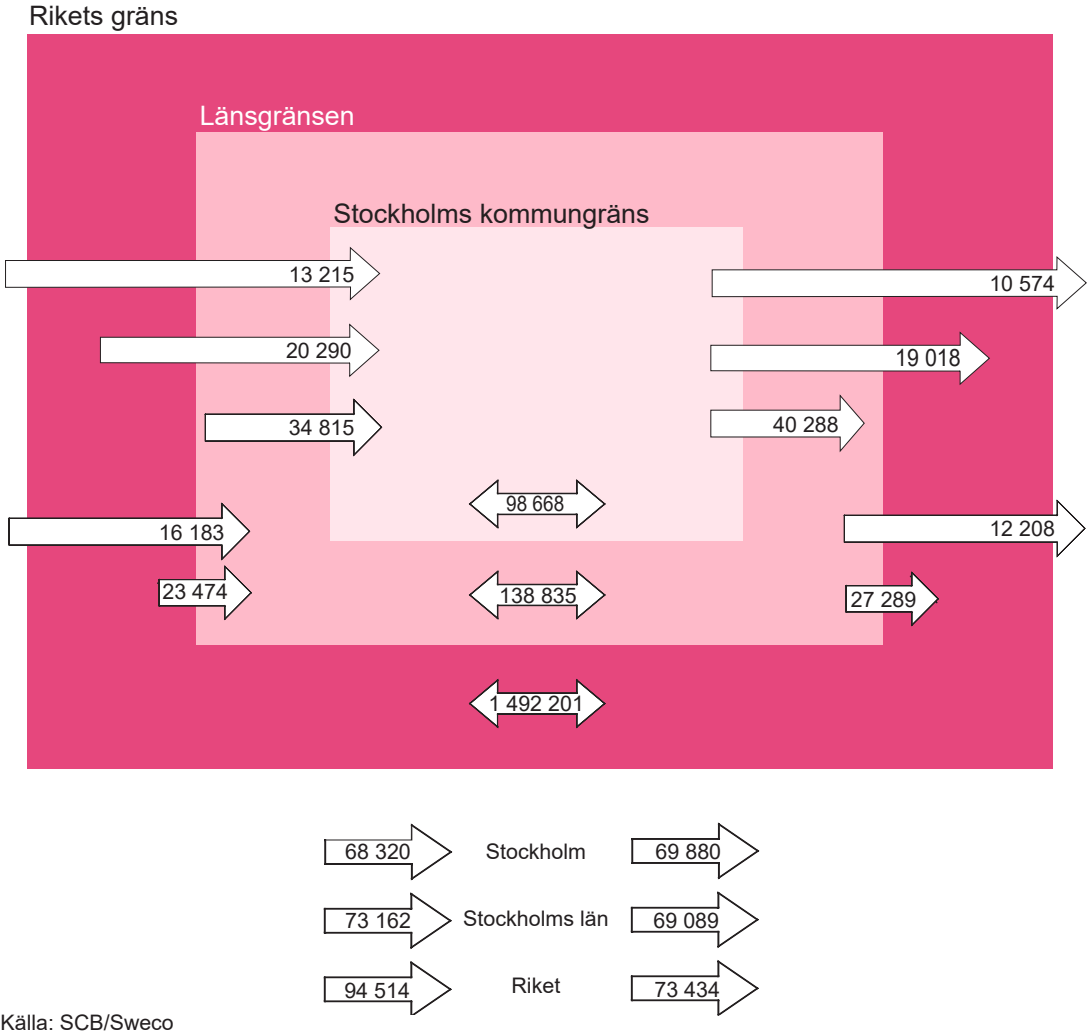

Källa: SCB/Sweco

14.11 Bostäder efter hustyp 2022-2023

Dwellings by type of building

	Lägenheter i							
	Småhus		Flerbostadshus[1]		Specialbostäder[2]		Samtliga hus	
	2022	2023	2022	2023	2022	2023	2022	2023
Stockholm	**45 708**	**45 712**	**436 648**	**440 830**	**28 765**	**30 278**	**511 121**	**516 820**
Norra kommunerna	**127 534**	**128 200**	**207 706**	**212 966**	**15 368**	**15 525**	**350 608**	**356 691**
Danderyd	6 859	6 846	6 079	6 105	616	616	13 554	13 567
Ekerö	8 844	8 930	1 537	1 530	304	318	10 685	10 778
Järfälla	11 401	11 409	25 034	25 650	1 215	1 253	37 650	38 312
Lidingö	7 295	7 285	13 988	14 047	1 336	1 336	22 619	22 668
Norrtälje	19 067	19 087	12 909	13 242	1 867	1 869	33 843	34 198
Sigtuna	6 992	7 313	13 229	13 558	447	488	20 668	21 359
Sollentuna	13 192	13 180	17 617	18 506	1 570	1 573	32 379	33 259
Solna	701	716	40 823	41 113	3 906	3 944	45 430	45 773
Sundbyberg	1 442	1 446	25 011	26 112	684	684	27 137	28 242
Täby	14 700	14 713	16 907	18 013	1 215	1 221	32 822	33 947
Upplands-Bro	5 108	5 114	7 747	7 914	252	254	13 107	13 282
Upplands Väsby	6 933	6 983	13 901	14 073	584	587	21 418	21 643
Vallentuna	9 094	9 153	4 849	4 959	538	548	14 481	14 660
Vaxholm	2 775	2 793	2 321	2 371	125	125	5 221	5 289
Österåker	13 131	13 232	5 754	5 773	709	709	19 594	19 714
Södra kommunerna	**112 320**	**112 927**	**156 891**	**160 552**	**11 182**	**11 315**	**280 393**	**284 794**
Botkyrka	12 540	12 531	23 150	23 354	1 483	1 541	37 173	37 426
Haninge	15 664	15 716	22 855	24 460	1 625	1 637	40 144	41 813
Huddinge	19 620	19 775	23 877	23 891	3 153	3 159	46 650	46 825
Nacka	16 172	16 281	28 526	29 259	1 909	1 982	46 607	47 522
Nykvarn	2 951	3 018	1 529	1 855	57	57	4 537	4 930
Nynäshamn	6 289	6 290	7 386	7 452	70	70	13 745	13 812
Salem	3 761	3 765	2 890	2 980	288	288	6 939	7 033
Södertälje	13 216	13 413	29 422	29 729	1 372	1 349	44 010	44 491
Tyresö	9 353	9 384	10 567	10 716	722	728	20 642	20 828
Värmdö	12 754	12 754	6 689	6 856	503	504	19 946	20 114
Stockholms län	**285 562**	**286 839**	**801 245**	**814 348**	**55 315**	**57 118**	**1 142 122**	**1 158 305**

Källa: SCB /Sweco

Fr.o.m 2013 använder SCB lägenhetsregistret som källa till bostadsbeståndet.

1 Flerbostadshus inklusive övriga hus.

2 Specialbostäder omfattar specialbostad förpersoner med funktionsnedsättning eller äldre, studentbostäder och övrig specialbostad t.ex utslussningbostäder för personer som frigivits från kriminalvården eller elevhem och internat som inte räknas in i gruppen studentbostäder.

14.12 Påbörjade bostäder i nya hus 2020-2023

Dwelling started in new houses

	Påbörjade lägenheter							
	2020		2021		2022		2023	
	Totalt	Därav i småhus	Totalt	Därav i småhus	Totalt	Därav i småhus	Totalt	Därav i småhus
Stockholm	**3 712**	**78**	**5 014**	**106**	**4 668**	**72**	**2 739**	**59**
Norra kommunerna	**6 780**	**1 062**	**7 572**	**1 184**	**5 603**	**868**	**2 599**	**404**
Danderyd	111	11	10	10	186	12	11	11
Ekerö	122	88	48	43	77	77	165	67
Järfälla	1 683	30	1 555	105	1 519	14	262	7
Lidingö	68	10	126	18	66	18	7	7
Norrtälje	324	79	247	77	206	89	340	47
Sigtuna	382	116	640	210	497	191	219	31
Sollentuna	630	136	1 122	78	591	27	49	43
Solna	291	49	190	9	508	–	416	–
Sundbyberg	527	3	848	–	557	–	315	–
Täby	1 010	120	1 230	36	761	16	145	27
Upplands-Bro	702	58	130	27	123	68	61	22
Upplands Väsby	567	85	588	155	116	87	86	13
Vallentuna	40	34	233	66	142	79	275	38
Vaxholm	9	9	13	13	69	11	45	13
Österåker	314	234	592	337	185	179	203	78
Södra kommunerna	**3 465**	**757**	**5 977**	**1 030**	**3 510**	**993**	**2 207**	**650**
Botkyrka	261	62	748	97	600	138	249	22
Haninge	395	89	2 803	326	227	54	337	60
Huddinge	226	211	177	171	351	179	403	139
Nacka	1 649	151	495	142	1 087	163	545	151
Nykvarn	198	35	356	49	239	72	135	33
Nynäshamn	38	38	164	38	201	106	243	108
Salem	126	18	137	24	41	29	17	17
Södertälje	333	104	492	112	348	99	88	30
Tyresö	205	15	456	54	238	34	81	18
Värmdö	34	34	149	17	178	119	109	72
Stockholms län	**13 957**	**1 897**	**18 563**	**2 320**	**13 781**	**1 933**	**7 545**	**1 113**

Källa: SCB/Sweco

14.13 Nybyggda bostäder och rumsenheter 2019-2023

Dwellings and room units new-constructed

	Lägenheter					Rumsenheter				
	2019	2020	2021	2022	2023	2019	2020	2021	2022	2023
Stockholm	5 552	4 228	4 603	3 510	5 243	19 431	13 888	13 659	10 918	16 498
Norra kommunerna	5 622	4 877	6 140	6 229	6 735	20 664	18 398	21 929	22 424	23 717
Södra kommunerna	3 913	4 047	3 467	3 249	4 783	13 735	16 370	13 308	12 874	18 156
Stockholms län	**15 087**	**13 152**	**14 210**	**12 988**	**16 761**	**53 830**	**48 656**	**48 896**	**46 216**	**58 371**
Hela riket	**55 659**	**50 479**	**50 089**	**54 018**	**65 595**	**206 592**	**194 696**	**185 152**	**204 451**	**242 968**
Fördelning, %										
Stockholm	36,8	32,1	32,4	27,0	31,3	36,1	28,5	27,9	23,6	28,3
Norra kommunerna	37,3	37,1	43,2	48,0	40,2	38,4	37,8	44,8	48,5	40,6
Södra kommunerna	25,9	30,8	24,4	25,0	28,5	25,5	33,6	27,2	27,9	31,1
Stockholms län	**100**	**100**	**100**	**100**	**100**	**100**	**100**	**100**	**100**	**100**

Källa: SCB/Sweco

14.14 Nybyggda bostäder 1955-2023

Dwellings completed

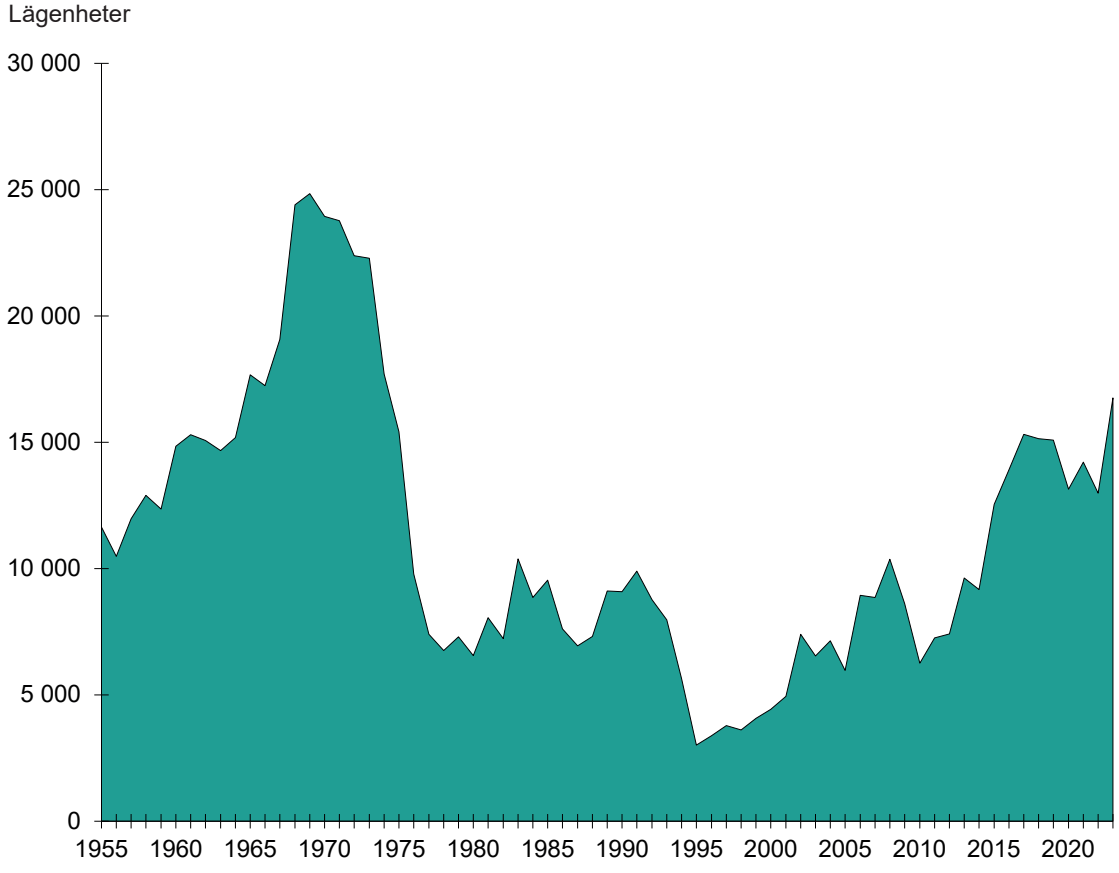

Källa: SCB/Sweco

14.15 Nybyggda bostäder efter hustyp och upplåtelseform 2023

Dwellings completed by type of building and form of tenure

	Inflyttningsfärdiga nybyggda lägenheter					
	Småhus	Flerbostadshus	Totalt	Upplåtelseform		
				Hyresrätt	Bostadsrätt	Äganderätt
Stockholm	**67**	**5 176**	**5 243**	**2 885**	**2 102**	**256**
Inre staden	3	1 973	1 976	931	882	163
Yttre staden	64	3 203	3 267	1 954	1 220	93
Söderort	30	2 004	2 034	1 182	774	78
Västerort	34	1 199	1 233	772	446	15
Norra kommunerna	**993**	**5 742**	**6 735**	**2 856**	**3 277**	**602**
Danderyd	10	24	34	–	24	10
Ekerö	95	1	96	24	28	44
Järfälla	81	1 219	1 300	746	463	91
Lidingö	18	48	66	–	48	18
Norrtälje	119	–	119	–	20	99
Sigtuna	155	250	405	99	272	34
Sollentuna	27	888	915	278	615	22
Solna	–	320	320	34	286	–
Sundbyberg	–	1 057	1 057	787	270	–
Täby	49	1 486	1 535	669	831	35
Upplands Väsby	52	167	219	167	49	3
Upplands-Bro	78	16	94	16	54	24
Vallentuna	67	134	201	36	104	61
Vaxholm	20	58	78	–	67	11
Österåker	222	74	296	–	146	150
Södra kommunerna	**774**	**4 009**	**4 783**	**2 134**	**2 128**	**521**
Botkyrka	13	152	165	136	16	13
Haninge	45	1 450	1 495	1 014	440	41
Huddinge	156	152	308	1	224	83
Nacka	184	819	1 003	220	649	134
Nykvarn	82	364	446	324	107	15
Nynäshamn	72	157	229	157	2	70
Salem	18	128	146	–	131	15
Södertälje	135	352	487	144	255	88
Tyresö	34	196	230	6	197	27
Värmdö	35	239	274	132	107	35
Stockholms län	**1 834**	**14 927**	**16 761**	**7 875**	**7 507**	**1 379**
Hela riket	**12 212**	**53 383**	**65 595**	**34 071**	**22 910**	**8 614**

Källa: SCB/Sweco

14.16 Nybyggda bostäder efter storlek 2023

Dwellings completed by size

	Lägenhetsstorlek								Rums-enheter	Re per lgh
	1+ r 1+ rkv	1 rk	2 rk	3 rk	4 rk	5 rk	6+ rk	Totalt		
Stockholm	**155**	**1 878**	**1 366**	**957**	**696**	**159**	**32**	**5 243**	**16 498**	**3,15**
Inre staden	155	512	538	381	318	65	7	1 976	6 346	3,21
Yttre staden	–	1 366	828	576	378	94	25	3 267	10 152	3,11
Söderort	–	586	678	437	272	42	19	2 034	6 701	3,29
Västerort	–	780	150	139	106	52	6	1 233	3 451	2,80
Norra kommunerna	**32**	**2 175**	**1 955**	**940**	**804**	**455**	**374**	**6 735**	**23 717**	**3,52**
Danderyd	3	–	9	7	6	2	7	34	183	5,38
Ekerö	–	–	8	14	14	33	27	96	546	5,69
Järfälla	–	576	420	128	97	15	64	1 300	4 016	3,09
Lidingö	–	5	11	4	21	9	16	66	357	5,41
Norrtälje	–	–	2	9	27	48	33	119	717	6,03
Sigtuna	–	44	138	53	74	83	13	405	1 691	4,18
Sollentuna	17	368	330	125	42	7	26	915	2 701	2,95
Solna	12	65	122	51	53	17	–	320	1 079	3,37
Sundbyberg	–	431	382	185	54	5	–	1 057	3 048	2,88
Täby	–	558	354	269	243	76	35	1 535	5 199	3,39
Upplands-Bro	–	–	1	12	6	33	42	94	593	6,31
Upplands Väsby	–	40	105	15	22	27	10	219	798	3,64
Vallentuna	–	80	27	23	17	20	34	201	837	4,16
Vaxholm	–	3	17	15	21	10	12	78	383	4,91
Österåker	–	5	29	30	107	70	55	296	1 569	5,30
Södra kommunerna	**12**	**1 039**	**1 576**	**901**	**527**	**363**	**365**	**4 783**	**18 156**	**3,80**
Botkyrka	–	16	56	39	44	2	8	165	647	3,92
Haninge	–	514	586	251	111	22	11	1 495	4 561	3,05
Huddinge	3	28	68	57	22	18	112	308	1 627	5,28
Nacka	–	139	279	206	153	150	76	1 003	4 243	4,23
Nykvarn	–	104	149	102	8	60	23	446	1 641	3,68
Nynäshamn	–	26	56	51	47	25	24	229	999	4,36
Salem	–	64	50	11	4	4	13	146	461	3,16
Södertälje	9	52	148	107	45	61	65	487	2 065	4,24
Tyresö	–	45	96	34	21	11	23	230	867	3,77
Värmdö	–	51	88	43	72	10	10	274	1 045	3,81
Stockholms län	**199**	**5 092**	**4 897**	**2 798**	**2 027**	**977**	**771**	**16 761**	**58 371**	**3,48**
Hela riket	**1 781**	**14 116**	**19 333**	**13 701**	**7 505**	**4 688**	**4 471**	**65 595**	**242 968**	**3,70**

Källa: SCB/Sweco

14.17 Registrerade bilar, bussar och motorcyklar m m den 31 dec 1995-2023

Cars, buses and motor cycles registered

	1995	2000	2005	2010	2015	2020	2023
Samtliga motorfordon							
Personbilar ägda av fysiska personer	516 581	596 053	617 493	657 584	717 830	785 420	798 131
Personbilar ägda av juridiska personer	154 236	242 578	264 284	290 169	334 646	369 103	396 486
Samtliga personbilar	670 817	838 631	881 777	947 753	1 052 476	1 154 523	1 194 617
därav							
i yrkesmässig trafik	6 333	6 594	6 394	7 389	7 327	8 602	10 557
taxi	4 650	4 681	5 107	5 899	6 554	6 763	8 735
leasing	59 101	94 586	113 824	130 243	171 660	222 222	219 980
Lastbilar	66 003	88 580	114 445	138 331	155 722	186 163	202 190
Bussar	3 255	2 876	3 816	4 235	4 741	4 673	3 644
Motorcyklar	28 329	40 806	56 246	69 066	77 167	85 492	87 349
Motorfordon i trafik							
Personbilar ägda av fysiska personer	459 713	519 167	535 613	554 003	603 756	654 061	656 311
Personbilar ägda av juridiska personer	133 735	196 757	223 483	246 531	283 301	299 330	311 605
Samtliga personbilar	593 448	715 924	759 096	800 534	887 057	953 391	967 916
därav							
i yrkesmässig trafik[1]	6 246	6 517	6 297	7 247	7 153	8 335	10 364
taxi	4 650	4 681	5 107	5 899	6 397	6 528	8 571
leasing	59 101	94 586	113 824	130 243	170 051	219 647	216 008
Lastbilar	54 412	71 779	92 469	109 848	124 445	148 436	157 944
Bussar	2 697	2 058	2 684	2 814	2 897	2 889	2 664
Motorcyklar	8 576	21 001	31 219	39 266	42 607	46 735	46 960
Släp- och husvagnar							
Släpvagnar och påhängsvagnar	46 241	67 355	67 919	86 493	103 916	123 922	133 590
Husvagnar	14 680	13 517	12 849	11 602	10 824	10 542	10 289
Avställda motorfordon							
Personbilar ägda av fysiska personer	56 868	76 886	81 880	103 581	114 074	131 359	141 820
Personbilar ägda av juridiska personer	20 501	45 821	40 801	43 638	51 345	69 773	84 881
Samtliga personbilar	77 369	122 707	122 681	147 219	165 419	201 132	226 701
därav							
i yrkesmässig trafik[1]	87	77	97	142	174	267	193
taxi	. .	. .	. .	. .	157	235	164
leasing	. .	. .	. .	. .	1 609	2 575	3 972
Lastbilar	11 591	16 801	21 976	28 483	31 277	37 727	44 246
Bussar	558	818	1 132	1 421	1 844	1 784	980
Motorcyklar	19 753	19 805	25 027	29 800	34 560	38 757	40 389

Källa: SCB/Sweco

1 Här ingår de som har tillstånd för godstrafik, busstrafik, linjetrafik, och taxi.

14.18 Kollektivtrafiken uppdelad på trafikslag 2023

Public transport, rolling stock and journeys

	Sittplatskilometer, milj	Påstigande, milj
Buss	6 017	280
Tunnelbana[1]	4 301	305
Lokaltåg/spårvagnar[2]	1 248	57
Pendeltåg	5 886	96
Ersättningstrafik	–	–
Samtliga	**17 452**	**738**

Källa: SL

1 Att antalet sittplatskilometer minskat sedan 2022 beror på att sittplatser ersatts av ståplatser i nya/ombyggda tåg. Beläggningsgraden har därmed ökat.

2 Lidingö-, Roslags- och Saltsjöbanorna, Spårväg City, Nockeby- och Tvärbanorna (spårväg).

14.19 Bruttoregionalprodukt (BRP) för Stockholms län 2010-2022

Gross domestic product (GDP) in Stockholm county

	2010	2015	2019	2020	2021	2022
Bruttoregionalprodukt, löpande priser, mkr	1 086 884	1 372 451	1 623 493	1 628 133	1 751 461	1 867 441
BRP per invånare, tkr	534	620	688	683	729	769
BRP per sysselsatt, tkr	959	1097	1 210	1 254	1 331	1 363

Källa: SCB/Sweco
Anm. Uppgifterna gällande BRP det senaste året är preliminära vid framtagandet och fastställs sedan året efter av SCB. Uppgifterna för övriga år är definitiva.

14.20 Bruttoregionalprodukt (BRP) för Stockholms län efter branschgrupp[1] 2010-2022 mkr, löpande priser

Gross domestic product (GDP) in Stockholm county

	2010	2015	2019	2020	2021	2022
Offentliga myndigheter, samt hushållens ej vinstdrivande organisationer	155 833	185 841	225 583	227 972	240 472	248 949
Marknadsproduktion, varor	161 186	188 646	225 678	224 568	229 832	272 932
Marknadsproduktion, tjänster	635 118	835 789	978 995	980 348	1 073 106	1 129 210
Ej branschfördelade poster[2]	134 747	162 175	193 237	195 245	208 051	216 350
Totalt	**1 086 884**	**1 372 451**	**1 623 493**	**1 628 133**	**1 751 461**	**1 867 441**

Källa: SCB/Sweco
Anm. Uppgifterna gällande BRP det senaste året är preliminära vid framtagandet och fastställs sedan året efter av SCB. Uppgifterna för övriga år är definitiva.
1 Avser SNI 2007
2 Omfattar produktskatter minus produktsubventioner, dvs produktskatter netto.

14.21 Lönesumma 2000-2022 för Stockholms län (dagsbefolkning) löpande priser, miljarder kr

Compensation of employees in Stockholm county, SEK billions

	2000	2005	2010	2015	2019	2020	2021	2022
Lönesumma	238,9	278,9	359,3	453,9	552,3	562,9	599,5	643,4

Källa: SCB/Sweco

14.22 Hushållens disponibla inkomster[1,2] i Stockholms län tkr, löpande priser 2000-2022

Households' disposable income, SEK thousands

	2000	2005	2010	2015	2019	2020	2021	2022
Totalsumma	234 836	296 456	408 623	508 040	627 295	636 108	672 991	722 990
Per invånare	130	158	201	229	266	267	280	298

Källa: SCB/Sweco
1 Ny standard (ENS2010) jämfört med tidigare (ENS95) påverkar statistik från tidigare år.
2 Hushållens disponibla inkomster har reviderats för samtliga år.

SCBs arbetskraftsundersökningar

14.23 Befolkning i åldrarna 15-74 år efter sysselsättningsstatus 2023

Population by employment status

	Årsmedeltal, 1 000-tal					
	Män	%	Kvinnor	%	Totalt	%
Sysselsatta efter anställningsform						
Fast anställda	514,0	56,5	496,2	55,3	1 010,2	55,9
Tidsbegränsat anställda	75,4	8,3	94,5	10,5	169,9	9,4
Företagare + medhjälpande[1]	94,8	10,4	46,2	5,2	141,1	7,8
Sysselsatta, totalt	684,2	75,2	636,9	71,0	1 321,2	73,1
Arbetslösa	47,1	5,2	51,3	5,7	98,4	5,4
I arbetskraften	**731,3**	**80,4**	**688,2**	**76,7**	**1 419,6**	**78,6**
Ej i arbetskraften	**178,1**	**19,6**	**208,5**	**23,2**	**386,6**	**21,4**
Samtliga	**909,4**	**100**	**896,8**	**100**	**1 806,2**	**100**

Källa: SCB/Sweco

1 Som medhjälpande hushållsmedlem räknas personer som oavlönat arbetar i någon hushållsmedlems företag.

Förklaring till tabell 14.23

Ej i arbetskraften

Arbetslösa

Frånvarande } Sysselsatta } I arbetskraften

I arbete

SCBs arbetskraftsundersökningar

14.24 Arbetskraftstal, frånvarotal och arbetslöshetstal 1975-2023

Labour force, absence rate and unemployment rate

	Arbetskraftstal[1], %			Frånvarotal[2], %			Arbetslöshetstal[3], %		
	Män	Kvinnor	Totalt	Män	Kvinnor	Totalt	Män	Kvinnor	Totalt
År									
1975	81,7	66,3	73,7	14,1	18,7	16,3	1,0	1,1	1,0
1980	88,6	81,1	84,8	15,6	21,9	18,6	1,1	1,1	1,1
1985	87,2	84,3	85,8	14,0	20,3	17,1	1,7	1,3	1,5
1990	88,7	86,2	87,4	13,6	20,9	17,2	0,9	1,0	0,9
1995	82,6	79,8	81,2	12,7	19,4	16,0	6,8	5,9	6,4
2000	82,9	80,6	81,8	13,0	19,9	16,4	3,6	2,3	3,0
2005	77,1	71,8	74,4	13,9	20,0	16,9	7,7	6,0	6,9
2010	77,4	72,5	75,0	13,0	18,8	15,8	6,9	7,3	7,1
2015	78,6	73,9	76,3	14,6	19,1	16,8	6,8	7,2	7,0
2019	79,0	75,6	77,4	12,3	19,0	15,6	6,2	5,9	6,1
2020	80,3	75,9	78,1	14,8	18,6	16,7	7,6	7,8	7,7
2021	80,8	76,8	78,8	12,8	16,9	14,8	8,0	8,3	8,2
2022	81,1	77,0	79,1	12,4	18,0	15,1	6,7	7,3	7,0
2023	80,4	76,7	78,6	12,8	18,1	15,4	6,4	7,5	6,9

Källa: SCB/Sweco

Anm. Ny AKU har införts fr o m 2005 vilket försvårar jämförelser med tidigare år.

Frånvarotalen gäller t o m år 1985 åldrarna 16-74 år, därefter åldrarna 16-64 år fram till 2005. Från och med 2005 används åldrarna 15-74 år. Arbetskraftstalen och arbetslöshetstalen gäller under året 1975 åldrarna 16-74 år, därefter åldrarna 16-64 år t o m 2005. Från och med 2005 används åldrarna 15-74 år. Värdena för år 1990 har justerats p g a förändrade mätmetoder i AKU. Fr o m 2021 anpassades AKU efter EU:s nya ramlag för social statistik. Det innebär ett tidsseriebrott och skattningarna är därmed inte jämförbara med tidigare år.

1 Arbetskraft i % av befolkningen.

2 Frånvarande i % av sysselsatta.

3 Arbetslösa i % av arbetskraften.

14.25 Arbetslösa[1] och lediga platser 2010-2023

Unemployment and vacancies

	Arbetslösa anmälda vid arbetsförmedlingen						Lediga platser[3]	Varslade personer[4]
	Män	Kvinnor	Totalt	18-24 år	Långtids-arbetslösa[2]	Utrikes födda		
År								
2010	33 253	34 816	68 069	9 902	34 254	32 708	13 138	10 759
2011	33 096	32 099	65 195	9 233	34 286	33 833	16 832	12 637
2012	34 471	34 599	69 070	10 573	36 327	36 564	16 417	16 907
2013	36 974	37 835	74 809	11 372	40 396	40 451	16 048	13 776
2014	35 107	36 586	71 694	10 445	40 277	40 053	19 873	12 498
2015	34 609	36 065	70 674	9 158	40 334	41 178	26 683	12 085
2016	33 874	35 254	69 128	7 817	39 992	42 189	33 055	11 006
2017	34 530	35 715	70 245	7 265	41 564	44 659	29 425	8 849
2018	34 654	35 181	69 835	6 895	41 051	44 684	29 953	11 479
2019	35 760	35 518	71 279	6 821	41 824	44 684	26 441	21 029
2020	48 510	50 329	98 840	10 656	52 913	57 705	19 587	61 058
2021	46 829	48 728	95 557	9 579	62 481	57 745	28 750	12 692
2022	39 043	40 444	79 488	7 160	51 662	49 661	46 163	15 139
2023	38 707	40 142	78 849	7 144	46 956	48 817	39 444	28 504

Källa: Arbetsförmedlingen/Sweco
Anm. Årssiffrorna är medeltal av månadssiffrorna vilka avser läget vid månadens slut. Det gäller dock ej för varsel, där summan av månadssiffrorna redovisas.
1 Inkluderar öppet arbetslösa och arbetslösa i program
2 Utan arbete mer än 6 månader
3 Nyanmälda lediga platser med varaktighet över 10 dagar.
4 Från och med 2019-10-16 togs en ny applikation för att anmäla varsel i bruk. Länstillhörighet baseras i det nya systemet på företagets (organisationsnumrets) länstillhörighet.

14.26 Arbetslösa och lediga platser 2010-2023

Unemployment and vacancies

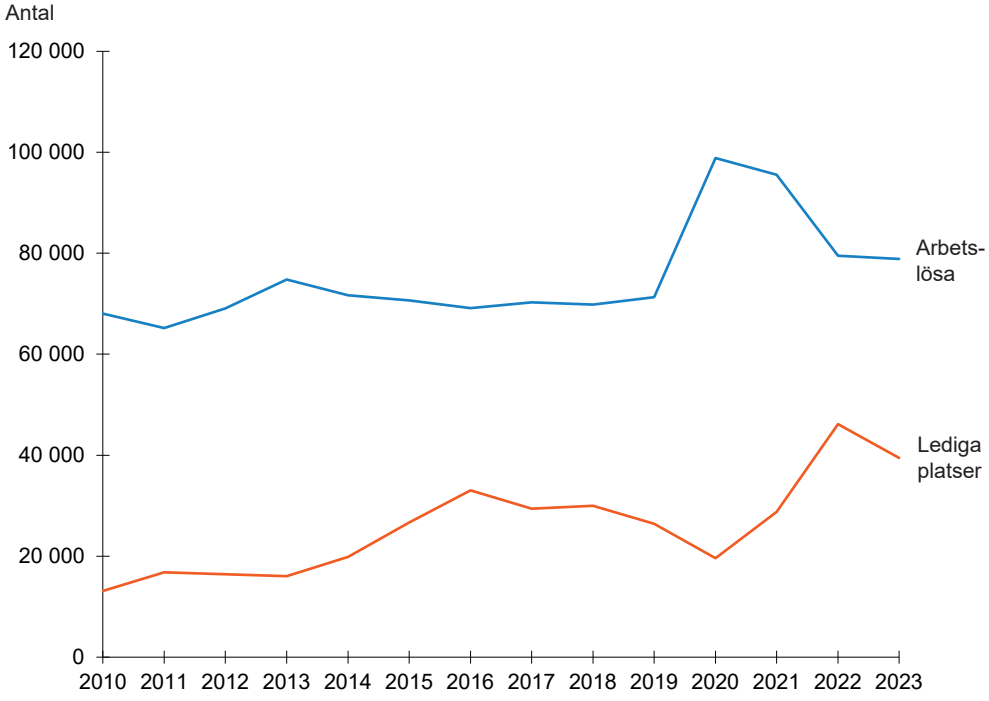

Källa: Arbetsförmedlingen/Sweco

14.27 Lediga platser efter yrkesområde 2020-2023

Vacancies by occupational group

	2020	2021	2022	2023
Ledningsarbete	490	773	1 102	863
Arbete som kräver teoretisk specialistkompetens	5 801	8 340	11 137	11 226
Arbete som kräver kortare högskoleutbildning	2 471	4 096	6 518	6 121
Kontors- och kundservicearbete	2 502	3 224	6 543	4 098
Service-, omsorgs och försäljningsarbete	4 857	6 822	9 649	9 550
Arbete inom jordbruk, trädgård, skogsbruk och fiske	68	79	266	162
Hantverksarbete inom byggverksamhet och tillverkning	997	1 589	2 738	2 424
Process- och maskinoperatorsarbete, transportarbete m.m.	1 474	2 295	4 543	4 944
Arbete utan krav pa särskild yrkesutbildning	904	1 512	3 577	2 753
Militärt arbete	23	20	36	63
Övrigt arbete	–	–	–	40
Totalt	**19 587**	**28 749**	**46 163**	**42 244**

Källa: Arbetsförmedlingen/Sweco

Anm. Årssiffrorna är medeltal av månadssiffrorna vilka avser läget vid månadens slut. Nyanmälda lediga platser med en varaktighet över 10 dagar.

SCBs arbetskraftsundersökningar.

14.28 Sysselsatta efter näringsgren 2022-2023

Employed persons by industry

	Årsmedeltal			
	Sysselsatta,[1] 000-tal		Fördelning, %	
	2022	2023	2022	2023
Näringsgren (SNI 2007)				
Jordbruk, skogsbruk och fiske	2,0	3,4	0,2	0,3
Tillverkning och utvinning, energi och miljö	70,7	76,8	5,4	5,8
därav tillverkning av verkstadsvaror	33,2	38,8	2,5	2,9
Byggverksamhet	66,9	68,4	5,1	5,2
Handel	128,8	139,7	9,8	10,6
Transport	44,4	47,8	3,4	3,6
Hotell och restaurang	41,7	40,7	3,2	3,1
Information och kommunikation	149,2	140,6	11,4	10,6
Finansiell verksamhet och företagstjänster	346,6	342,1	26,4	25,9
Utbildning och forskning	135,0	137,9	10,3	10,4
Vård och omsorg	142,3	141,6	10,8	10,7
Personliga och kulturella tjänster	77,2	76,3	5,9	5,8
Offentlig förvaltning m m	104,1	102,1	7,9	7,7
Totalt[1]	**1 312,9**	**1321,2**	**100**	**100**

Källa: SCB/Sweco

Anm. Statistiken avser sysselsättningen för den i länet boende befolkningen oavsett arbetsplatsens läge. Fr o m 2021 anpassades AKU efter EU:s nya ramlag för social statistik. Det innebär ett tidsseriebrott och skattningarna är därmed inte jämförbara med tidigare år.

1 Inklusive uppgift saknas

14.29 Sysselsatta efter näringsgren 2023
Employed persons by industry

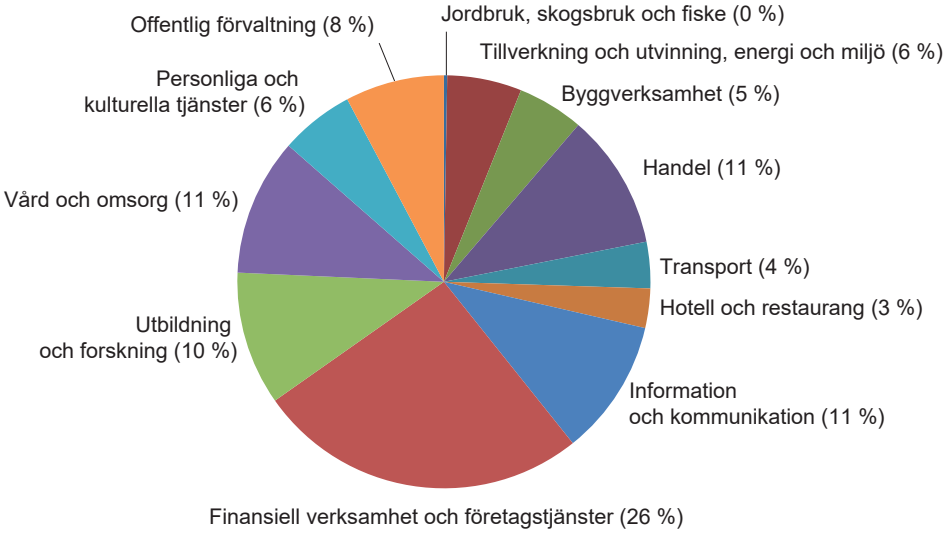

Källa: SCB/Sweco

14.30 Handel och service. Arbetsställen, anställda och omsättning 2023

Trade and service. Establishments, employed persons and turnover

	Arbets-ställen	An-ställda	%	Omsätt-ning, mnkr exkl moms	%	Omsätt-ning per invånare, kr	Riks-genom-snitt, kr
Bransch (SNI2007)							
Motorfordon m m, handel och service	**3 845**	**18 886**	**100**	**192 994**	**100**	**78 618**	**58 923**
Motorfordon, handel	1 236	7 939	42,0	141 704	73,4	57 725	39 106
Motorfordon, service	1 898	6 247	33,1	11 699	6,1	4 766	5 655
Reservdelar m m, handel	353	2 501	13,2	22 106	11,5	9 005	5 759
Reservdelar m m, service	160	571	3,0	1 903	1,0	775	639
Bensinstationer	198	1 628	9	15 582	8	6 348	7 764
Partihandel	**8 327**	**65 281**	**100**	**734 311**	**100**	**299 130**	**168 264**
Jordbruksvaror o levande djur	128	793	1,2	4 789	0,7	1 951	3 019
Livsmedel, drycker, tobak	1 377	10 822	16,6	207 516	28,3	84 534	44 799
Hushållsvaror	3 003	24 744	37,9	178 827	24,4	72 847	34 535
Maskiner o utrustning	1 303	10 176	15,6	44 955	6,1	18 313	16 662
Avfall o skrot	59	186	0,3	1 445	0,2	589	1 052
Övr insatsvaror	1 500	9 884	15,1	212 707	29,0	86 649	54 370
Övr partihandel	957	8 676	13,3	84 072	11,4	34 248	13 827
Agenturhandel	**980**	**3 814**	**100**	**49 329**	**100**	**20 095**	**7 565**
Detaljhandel	**11 637**	**72 328**	**100**	**218 149**	**100**	**88 866**	**79 245**
Varuhus o stormarknader	41	1 895	2,6	6 805	3,1	2 772	3 595
Livsmedelsbutiker	1 228	18 692	25,8	61 792	28,3	25 172	26 503
Systembutiker	90	972	1,3	8 955	4,1	3 648	3 592
Tobaksaffärer	327	581	0,8	1 662	0,8	677	504
Radio- o TV-affärer	117	1 075	1,5	4 712	2,2	1 919	1 848
Järn-,byggvaru- o färgaffärer	378	3 814	5,3	10 738	4,9	4 374	4 558
Butiker m hushållapparater	77	356	0,5	2 264	1,0	922	753
Möbel-, el- o bosättningsaffärer	576	4 059	5,6	11 061	5,1	4 506	4 184
Bok-, pappers- o tidningsbutiker	293	1 493	2,1	2 827	1,3	1 152	676
Klädesaffärer	1 149	7 953	11,0	15 888	7,3	6 472	4 661
Sko- o väskaffärer	172	924	1,3	1 596	0,7	650	540
Apotek	326	2 668	3,7	13 567	6,2	5 527	5 552
Andra specialbutiker	1 112	5 079	7,0	11 496	5,3	4 683	4 025
Övr detaljhandel	5 751	22 767	31,5	64 786	29,7	26 391	18 254
Hotell, restaurang m m	**8 469**	**65 798**	**100**	**69 752**	**100**	**28 414**	**19 462**
Hotell och stugbyar, camping	801	12 954	20	19 778	28,4	8 057	6 045
Restauranger, barer	7 165	49 239	74,8	46 398	66,5	18 901	12 639
Personalmatsalar, catering, centralkök	503	3 605	5,5	3 576	5,1	1 457	778
Totalt	**33 258**	**226 107**		**1 264 535**		**515 123**	**333 459**

Källa: SCB/Sweco

Anm. Medeltal för antal anställda per bransch och storleksklass i riket.

14.31 Företagskonkurser branschvis efter antal anställda 2021-2023

Bankruptcies by industry

	2021		2022		2023	
	Företag	Årsanställda	Företag	Årsanställda	Företag	Årsanställda
Bransch						
Jord-, skogsbruk och fiske	. .	–	11	8	13	. .
Gruvor och mineralutvinningsindustri	. .	–	–	–	. .	–
Tillverkning	68	43	73	117	81	339
Energi och miljö	3	16	11	30	8	10
Byggnadsverksamhet	463	1 274	515	1 293	676	2 217
Handel med och serviceverkstäder för motorfordon och motorcyklar	59	17	81	170	104	91
Parti och provisionshandel utom med motorfordon	112	154	163	140	169	204
Detaljhandel utom med motorfordon och motorcyklar	172	348	193	561	260	525
Transport- och magasineringsföretag	120	374	116	352	149	609
Hotell och restauranger	188	494	170	487	218	946
Informations- och kommunikationsföretag	135	53	138	212	181	421
Kreditinstitut och försäkringsbolag m.m.	36	. .	43	. .	58	22
Fastighetsbolag och fastighetsförvaltare	61	29	86	17	99	46
Företag inom juridik, ekonomi, vetenskap och teknik	288	306	289	244	380	800
Uthyrningsfirmor, arbetsförmedlingar, rekryteringsföretag o.d.	62	189	51	220	65	365
Resebyråer och researrangörer samt turistbyråer	13	. .	15	11	. .	. .
Bevaknings-, fastighetsservice och kontorstjänstföretag m.m.	84	151	87	278	110	201
Tjänster	173	318	166	1 077	283	666
Okänd	285	. .	268	. .	332	–
Samtliga branscher	**2 324**	**3 773**	**2 476**	**5 224**	**3 197**	**7 472**

Källa: SCB/Sweco

14.32 Skatteunderlag, skatteutjämningsbidrag och avgifter 2024

Burden of local taxes

	Skatteunderlag[1] (beskattningsbar inkomst), mnkr	Skattekraft[2] (beskattningsbar inkomst/invånare) kronor	Index Riket=100	Uppräknat skatteunderlag[3], mnkr Budget 2023
Stockholm	**324 366**	**353 930**	**131**	**350 483**
Norra kommunerna	**237 146**	**325 223**	**120**	**256 241**
Danderyd	15 727	522 666	193	16 993
Ekerö	9 210	344 746	127	9 951
Järfälla	21 730	272 564	101	23 480
Lidingö	19 472	434 651	161	21 040
Norrtälje	15 208	249 540	92	16 432
Sigtuna	12 109	248 959	92	13 084
Sollentuna	24 533	345 569	128	26 508
Solna	28 256	356 658	132	30 531
Sundbyberg	16 331	316 633	117	17 646
Täby	26 801	378 133	140	28 959
Upplands-Bro	7 576	252 195	93	8 186
Upplands Väsby	12 197	262 492	97	13 179
Vallentuna	9 925	305 724	113	10 724
Vaxholm	4 034	369 721	137	4 359
Österåker	14 037	307 056	113	15 167
Södra kommunerna	**177 217**	**282 528**	**104**	**191 487**
Botkyrka	21 006	237 630	88	22 697
Haninge	23 430	254 358	94	25 317
Huddinge	30 281	286 711	106	32 719
Nacka	37 034	362 035	134	40 015
Nykvarn	3 218	287 872	106	3 477
Nynäshamn	7 083	253 012	93	7 653
Salem	4 529	280 678	104	4 894
Södertälje	22 808	240 372	89	24 644
Tyresö	14 165	310 995	115	15 306
Värmdö	13 666	317 063	117	14 766
Stockholms län	**738 730**	**325 016**	**120**	**798 211**
Hela riket	**2 645 513**	**270 753**	**100**	**2 858 525**

Källa: SCB/Sweco

Anm. Skatteunderlag och skattekraft uttrycks i skatteredovisningar oftast i skattekronor. (Varje kommunalt beskattningsbar hundralapp = en skattekrona). För att underlätta förståelsen för dessa båda begrepp uttrycks de här i miljontals kronor resp kronor.

1 Skatteunderlag är summan av kommunalt beskattningsbara inkomster för fysiska personer. Uppgifterna avser inkomståret 2022 dvs taxeringsåret 2023. Här redovisas skatteunderlag för beräkning av förskott på 2024 års kommunala skatteinkomster.

2 Skattekraft är uppräknat skatteunderlag per invånare.

3 Skatteunderlaget räknas upp med 1,033 för år 2024, samt 1,046 för år 2023 enligt regeringens beslut om uppräkningsfaktorer för beräkning av preliminära kommunalskattemedel.

14.33 Kommunalekonomisk utjämning, bidrag/avgift per invånare 2023

Financial equalisation for municipalities

	Inkomst-utjämning, kr	Kostnads-utjämning, kr	Införandebi-drag/struktur-bidrag, kr	Reglerings-post, kr	Totalt utfall, kr
Stockholm	**-7 227**	**-1 140**	–	**3 055**	**-5 312**
Norra kommunerna	**-1 942**	**1 070**	–	**3 055**	**2 183**
Danderyd	-35 879	6 584	–	3 055	-26 240
Ekerö	-5 668	4 822	–	3 055	2 209
Järfälla	7 392	1 447	–	3 055	11 894
Lidingö	-20 934	4 145	–	3 055	-13 734
Norrtälje	11 778	1 211	–	3 055	16 044
Sigtuna	11 889	4 031	–	3 055	18 975
Sollentuna	-5 808	2 602	–	3 055	-151
Solna	-7 691	-7 904	–	3 055	-12 540
Sundbyberg	-894	-4 636	–	3 055	-2 475
Täby	-11 337	2 813	–	3 055	-5 469
Upplands-Bro	11 272	3 768	–	3 055	18 095
Upplands Väsby	9 311	2 574	–	3 055	14 940
Vallentuna	1 075	2 014	–	3 055	6 144
Vaxholm	-9 909	1 144	–	3 055	-5 710
Österåker	821	1 169	–	3 055	5 045
Södra kommunerna	**5 674**	**2 431**	–	**3 055**	**11 160**
Botkyrka	14 047	3 374	–	3 055	20 476
Haninge	10 860	2 190	–	3 055	16 105
Huddinge	4 697	2 103	–	3 055	9 855
Nacka	-8 604	2 742	–	3 055	-2 807
Nykvarn	4 476	2 561	–	3 055	10 092
Nynäshamn	11 116	799	–	3 055	14 970
Salem	5 846	4 919	–	3 055	13 820
Södertälje	13 524	2 751	–	3 055	19 330
Tyresö	71	2 794	–	3 055	5 920
Värmdö	-967	94	–	3 055	2 182
Stockholms län	**-1 968**	**556**	–	**3 055**	**1 643**

Källa: SCB/Sweco

14.34 Kommunernas skatteinkomster och bidrag 2023

Revenue from municipal taxation

	Skatteinkomster och bidrag, mnkr		
	Skatt	Statliga[1]	Totalt
Stockholm	**60 838,0**	**-5 259,9**	**55 578,0**
Norra kommunerna	**45 650,1**	**1 717,4**	**47 367,5**
Danderyd	2 947,9	-853,1	2 094,8
Ekerö	1 887,3	63,8	1 951,1
Järfälla	4 315,9	1 024,6	5 340,5
Lidingö	3 606,9	-664,8	2 942,1
Norrtälje	3 152,0	1 056,5	4 208,5
Sigtuna	2 503,8	997,2	3 501,1
Sollentuna	4 626,4	-11,6	4 614,8
Solna	5 100,2	-1 073,4	4 026,8
Sundbyberg	3 283,3	-137,9	3 145,4
Täby	4 906,6	-418,8	4 487,8
Upplands-Bro	1 540,9	587,4	2 128,3
Upplands Väsby	2 528,7	750,1	3 278,9
Vallentuna	1 990,0	215,5	2 205,6
Vaxholm	809,5	-67,3	742,1
Österåker	2 450,5	249,2	2 699,7
Södra kommunerna	**35 859,4**	**7 563,7**	**43 423,1**
Botkyrka	4 468,5	1 955,8	6 424,3
Haninge	4 807,5	1 603,0	6 410,5
Huddinge	6 171,4	1 124,7	7 296,1
Nacka	6 932,3	-310,2	6 622,1
Nykvarn	677,6	121,9	799,4
Nynäshamn	1 474,3	452,8	1 927,1
Salem	926,1	241,0	1 167,1
Södertälje	4 818,4	1 981,8	6 800,3
Tyresö	2 905,9	291,4	3 197,3
Värmdö	2 677,5	101,6	2 779,1
Stockholms län	**142 347,5**	**4 021,2**	**146 368,6**

Källa: SCB/Sweco

1 Inkomst- och kostnadsutjämning, regleringspost samt struktur- och införandebidrag.

14.35 Kommunala skattesatser 2015-2024

Local taxes

	Kommunal skattesats[1], % av beskattningsbar inkomst							
	Kommunen				Totalt[2]			
	2015	2020	2023	2024	2015	2020	2023	2024
Stockholm	**17,68**	**17,74**	**17,74**	**17,98**	**29,78**	**29,82**	**29,82**	**30,36**
Norra kommunerna	**18,53**	**18,50**	**18,44**	**18,44**	**28,84**	**30,58**	**30,52**	**30,82**
Danderyd	17,35	18,95	18,35	18,25	29,45	31,03	30,43	30,63
Ekerö	19,23	19,25	18,95	19,22	31,33	31,33	31,03	31,60
Järfälla	18,98	19,15	18,99	19,24	31,08	31,23	31,07	31,62
Lidingö	18,62	17,99	17,84	17,84	30,72	30,07	29,92	30,22
Norrtälje	19,72	19,72	19,72	19,72	31,82	31,80	31,80	32,10
Sigtuna	19,98	20,00	20,00	20,00	32,08	32,08	32,08	32,38
Sollentuna	18,10	18,12	18,12	18,12	30,20	30,20	30,20	30,50
Solna	17,12	17,12	17,37	17,37	29,22	29,20	29,45	29,75
Sundbyberg	18,88	18,90	19,25	19,25	30,98	30,98	31,33	31,63
Täby	17,63	17,55	17,55	17,55	29,73	29,63	29,63	29,93
Upplands-Bro	19,58	19,60	19,40	19,40	31,68	31,68	31,48	31,78
Upplands Väsby	19,50	19,42	19,42	19,42	31,60	31,50	31,50	31,80
Vallentuna	18,98	19,00	18,90	18,90	31,08	31,08	30,98	31,28
Vaxholm	19,78	19,78	19,30	19,30	31,88	31,86	31,38	31,68
Österåker	18,65	17,10	16,90	16,60	30,75	29,18	28,98	28,98
Södra kommunerna	**19,64**	**19,58**	**19,35**	**19,33**	**31,74**	**31,66**	**31,43**	**31,71**
Botkyrka	20,13	20,15	20,15	20,15	32,23	32,23	32,23	32,53
Haninge	19,78	19,68	19,68	19,68	31,88	31,76	31,76	32,06
Huddinge	19,85	19,87	19,47	19,47	31,95	31,95	31,55	31,85
Nacka	18,61	18,43	17,98	17,88	30,71	30,51	30,06	30,26
Nykvarn	19,95	19,97	19,97	19,97	32,05	32,05	32,05	32,35
Nynäshamn	19,83	19,85	19,85	19,85	31,93	31,93	31,93	32,23
Salem	19,90	19,67	19,42	19,67	32,00	31,75	31,50	32,05
Södertälje	20,13	20,15	20,15	20,15	32,23	32,23	32,23	32,53
Tyresö	19,48	19,95	19,50	19,50	31,58	32,03	31,58	31,88
Värmdö	19,91	19,18	18,98	18,98	32,01	31,26	31,06	31,36
Stockholms län	**18,43**	**18,43**	**18,35**	**18,45**	**30,53**	**30,51**	**30,43**	**30,83**
Hela riket	**20,70**	**20,72**	**20,67**	**20,70**	**31,99**	**32,28**	**32,24**	**32,37**

Källa: SCB/Sweco

Anm. Inga avgifter till religiösa samfund ingår.

1 Utdebitering, kronor per skattekrona (varje kommunalt beskattningsbar hundralapp = en skattekrona).

2 Här ingår utdebitering till landstinget med 12,10 kr för år 2015, 12,08 kr för år 2020-2023 och 12,38 kr för år 2024. För hela riket ingår genomsnittsvärdena 11,29 kr för år 2015 och 11,56 för år 2020, 11,57 för år 2023 och 11,67 för år 2024.

14.36 Brand- och ambulansväsen 2005-2023

Fire and ambulance service

	2005	2010	2015	2020	2021	2022	2023
Brandväsen							
Utryckningar vid räddningstjänst	**16 686**	**16 532**	**16 458**	**15 569**	**15 009**	**14 678**	**14 895**
Brandtjänst	4 988	4 626	4 464	4 657	3 839	4 046	3 990
Automatlarm, ej brand	5 110	5 253	5 329	5 282	5 685	5 935	6 147
Hjälp till annan kommun vid brand	1 854	2 249	2 205	1 982	2 041	1 934	1 893
Annan räddningstjänst	4 734	4 404	4 460	3 648	3 444	2 763	2 865
Ambulansväsen (avser hela länet)							
Utryckningar[1]	**134 874**	**156 383**	**194 163**	**244 704**	**253 191**	**264 343**	**261 970**
Olycksfall (utryckning med påslagna sirener)	54 557	60 063	100 838	115 638	120 937	134 905	134 528
Sjukdomsfall	80 210	95 774	93 233	129 066	132 254	129 438	127 442

Källa: Region Stockholm/MSB/Sweco

Anm. Uppgifter om räddningstjänst är från MSB, d.v.s. Myndigheten för samhällsskydd och beredskap

1 Det totala antalet utryckningar har inte alltid kunnat uppdelats efter insats, varför summeringarna kan ha ett högre värde än varje enskild insats.

14.37 Anmälda brott 2000-2023

Offences reported

	2000	2005	2010	2015 [1]	2020 [1]	2022 [1]	2023 [1]
Samtliga brott[2]	**325 865**	**335 992**	**395 899**	**472 210**	**480 053**	**427 370**	**458 124**
Brottsbalken	**287 476**	**294 797**	**331 779**	**405 591**	**411 264**	**358 808**	**384 861**
därav							
mord, dråp samt misshandel med dödlig utgång[3]	53	57	85	100	168	129	151
misshandel, grov misshandel	16 546	19 356	24 020	24 411	23 197	22 424	23 243
därav							
misshandel mot barn 0-6 år	213	297	677	1 067	1 055	958	932
misshandel mot barn 7-14 år	1 372	1 717	2 216	2 730	3 138	3 051	3 197
misshandel mot kvinnor	6 054	6 407	7 504	8 064	8 503	8 016	8 358
sexualbrott	2 556	3 217	4 516	4 648	6 199	6 026	6 092
därav våldtäkt, försök och fullbordad	680	1 265	1 549	1 528	2 329	2 241	2 126
biltillgrepp	19 680	11 504	6 012	3 935	2 636	1 995	2 076
cykelstölder	11 045	9 073	9 872	13 753	19 916	12 156	10 677
inbrottsstöld	27 095	21 457	23 158	22 158	19 794	15 991	15 579
därav i bostad	3 710	4 284	6 127	7 431	4 608	3 129	3 034
stöld/snatteri ur och från motordrivet fordon	39 148	33 252	17 314	15 498	14 113	14 112	12 066
stöld/snatteri i butik och varuhus	14 799	16 624	19 796	15 082	11 675	10 858	12 339
rån, grovt rån	3 675	3 515	3 036	2 933	2 920	2 007	1 847
därav							
bankrån[4]	26	32	4	4	2	–	–
butiksrån	287	395	297	243	161	104	106
personrån	2 667	2 505	2 143	2 054	2 284	1 613	1 554
bedrägeri och annan oredlighet	18 900	17 487	34 361	53 693	51 266	42 301	51 602
skadegörelse	35 867	49 786	63 301	91 894	132 537	115 265	132 316
Övriga brott							
Rattfylleri, grovt rattfylleri[5] (Trafikbrottslagen)	**3 299**	**3 574**	**4 202**	**3 203**	**1 732**	**2 178**	**12 916**
Brott mot narkotikastrafflagen	**8 049**	**13 222**	**22 210**	**25 545**	**28 739**	**29 078**	**29 855**

Källa: BRÅ/Sweco

1 Från och med 2015 har kvalitén på statistiken över anmälda brott indelat på kommun förbättrats. Detta beror på att bortfallet av kommunuppgift för brotten har minskat till följd av att statistiken redovisas på regioner istället för på län. Vid jämförelser av olika brottsyper i kommunerna mellan 2015 och tidigare år kan därmed eventuella ökningar helt eller delvis bero på ett minskat bortfall av kommunuppgift. Detta bör beaktas vid tolkning av statistiken.

2 I samtliga brott ingår förutom brottsbalken, trafikbrotts- och narkotikastrafflagarna även brott mot övriga specialstraffrättsliga författningar där fängelse ingår i straffskalan. Detta innebär att t ex trafikbrott som endast har böter i straffskalan inte redovisas i anmälningsstatistiken. Anmälan avser det område där brottet har begåtts.

3 Det dödliga våldet är överskattat i statistiken över anmälda brott. Många av de händelser som anmäls som dödligt våld, visar sig efter utredning avse annat än brott - t.ex. självmord, olycka, naturlig död.

4 Från och med 2008 redovisas rån mot ev. postkontor och Svensk Kassaservice som bankrån. Den postservice som finns i butiker redovisas under butiksrån.

5 Exkl med narkotika.

Storstads-jämförelser

Large cities compared

Kommentar till tabellerna

I detta avsnitt ges en kort statistisk belysning av kommunerna Stockholm, Göteborg och Malmö samt deras regioner – med vissa jämförelser med Hela riket (Sverige).

Från 2005 (2004-12-31) har de av SCB använda regionbegreppen ändrats:

Stor-Stockholm omfattar enligt den nya definitionen hela Stockholms län (och benämns här alltid så). Vilka kommuner som ingår i Stockholms län (och i det tidigare använda begreppet Stor-Stockholm) framgår av länsavsnittet i denna publikation, kapitel 14.

Stor-Göteborg som omfattar Göteborg, Ale, Alingsås, Härryda, Kungsbacka, Kungälv, Lerum, Lilla Edet, Mölndal, Partille, Stenungsund, Tjörn och Öckerö.

Stor-Malmö som omfattar Malmö, Burlöv, Eslöv, Höör, Kävlinge, Lomma, Lund, Skurup, Staffanstorp, Svedala, Trelleborg och Vellinge.

15.1 Folkmängd 31 dec 1950-2023

Population

	Stockholm	Göteborg	Malmö	Stockholms län	Stor-Göteborg[1]	Stor-Malmö[2]	Riket
År							
1950	744 143	353 687	198 135	1 090 580	495 705	326 931	7 041 829
1960	808 294	404 738	234 453	1 260 958	564 692	369 097	7 497 967
1970	744 912	451 806	265 505	1 477 990	677 558	444 562	8 081 142
1980	647 214	431 273	233 803	1 528 200	693 483	453 337	8 317 937
1990	674 452	433 042	233 887	1 641 669	730 867	475 224	8 590 630
2000	750 348	466 990	259 579	1 823 210	796 705	522 857	8 882 792
2010	847 073	513 751	298 963	2 054 343	928 629	656 355	9 415 570
2015	923 516	548 190	322 574	2 231 439	982 360	695 430	9 851 017
2016	935 619	556 640	328 494	2 269 060	997 446	707 120	9 995 153
2017	949 761	564 039	333 633	2 308 143	1 012 569	719 185	10 120 242
2018	962 154	571 868	339 313	2 344 124	1 028 248	730 529	10 230 185
2019	974 073	579 281	344 166	2 377 081	1 041 850	740 840	10 327 589
2020	975 551	583 056	347 949	2 391 990	1 049 592	748 433	10 379 295
2021	978 770	587 549	351 749	2 415 139	1 058 278	756 970	10 452 326
2022	984 748	596 841	357 377	2 440 027	1 070 935	766 099	10 521 556
2023	988 943	604 616	362 133	2 454 821	1 080 980	773 630	10 551 707
Riksandel, %							
2023	9,4	5,7	3,4	23,3	10,2	7,3	100

Källa: SCB/Sweco

1 Fr o m 2004 års uppgifter ingår i Stor-Göteborg även Alingsås och Lilla Edet.

2 Fr o m 2004 års uppgifter ingår i Stor-Malmö även Eslöv, Höör och Skurup.

15.2 Folkmängd efter ålder och kön 2023-12-31

Population by age and sex

	Stockholm	Göteborg	Malmö	Stockholms län	Stor-Göteborg	Stor-Malmö	Riket
Folkmängd	**988 943**	**604 616**	**362 133**	**2 454 821**	**1 080 980**	**773 630**	**10 551 707**
Män	490 258	304 551	179 657	1 230 985	544 004	384 738	5 312 519
Kvinnor	498 685	300 065	182 476	1 223 836	536 976	388 892	5 239 188
Kvinnor per 1 000 män	1 017	985	1 016	994	987	1 011	986
Åldersfördelning, %							
Män							
0- 4	5,7	5,6	6,3	5,7	5,7	5,8	5,4
5-14	10,9	10,8	12,0	12,3	12,1	12,8	12,1
15-24	10,6	12,3	11,1	11,5	12,1	12,5	11,8
25-64	58,2	56,9	56,8	55,3	54,0	52,9	51,6
65-84	13,3	13,0	12,5	13,7	14,5	14,3	17,2
85-	1,2	1,3	1,4	1,5	1,6	1,7	2,0
Kvinnor							
0- 4	5,3	5,4	5,9	5,5	5,5	5,5	5,2
5-14	10,2	10,4	11,3	11,7	11,5	12,0	11,5
15-24	10,2	12,2	11,2	10,8	11,5	12,3	11,0
25-64	56,8	54,6	55,1	54,0	52,6	51,7	50,2
65-84	15,0	14,7	13,9	15,5	16,0	15,8	18,7
85-	2,5	2,6	2,6	2,6	2,8	2,9	3,4
Samtliga							
0- 4	5,5	5,5	6,1	5,6	5,6	5,6	5,3
5-14	10,6	10,6	11,7	12,0	11,8	12,4	11,8
15-24	10,4	12,3	11,1	11,1	11,8	12,4	11,4
25-64	57,5	55,8	55,9	54,7	53,3	52,3	50,9
65-84	14,2	13,9	13,2	14,6	15,3	15,0	17,9
85-	1,9	1,9	2,0	2,0	2,2	2,3	2,7

Källa: SCB/Sweco

15.3 Folkmängd (%) efter ålder 2023-12-31

Population by age

	Stockholm	Göteborg	Malmö	Stockholms län	Stor-Göteborg	Stor-Malmö	Riket
Ålder							
0- 4	5,5	5,5	6,1	5,6	5,6	5,6	5,3
5- 9	5,2	5,3	5,9	5,9	5,8	6,1	5,8
10-14	5,3	5,3	5,8	6,1	6,0	6,2	6,0
15-19	5,1	5,2	5,2	5,9	5,8	5,8	5,8
20-24	5,3	7,1	6,0	5,2	6,0	6,5	5,6
25-29	8,1	8,8	8,6	6,7	6,9	6,8	6,1
30-34	9,7	9,6	9,7	8,3	8,2	7,8	7,4
35-39	8,3	8,0	8,2	7,7	7,5	7,3	6,8
40-44	7,2	6,7	7,3	7,1	6,6	6,9	6,2
45-49	6,5	6,1	6,3	6,7	6,4	6,5	6,1
50-54	6,2	5,8	5,6	6,6	6,2	6,1	6,3
55-59	6,1	5,8	5,4	6,3	6,2	5,9	6,5
60-64	5,3	5,0	4,8	5,2	5,2	5,0	5,6
65-69	4,6	4,4	4,2	4,4	4,6	4,3	5,2
70-74	3,9	3,9	3,7	3,9	4,1	4,1	4,9
75-79	3,5	3,5	3,2	3,8	4,0	3,9	4,8
80-	4,0	4,1	4,1	4,5	4,8	4,9	5,8
Totalt	100	100	100	100	100	100	100
Män	49,6	50,4	49,6	50,1	50,3	49,7	50,3
Kvinnor	50,4	49,6	50,4	49,9	49,7	50,3	49,7

Källa: SCB/Sweco

15.4 Utrikes födda 2023-12-31

Foreign-born persons

	Stockholm	Göteborg	Malmö	Stockholms län	Stor-Göteborg	Stor-Malmö	Riket
Födelseland							
Norden utom Sverige	**19 949**	**9 860**	**10 509**	**55 084**	**17 407**	**18 310**	**212 979**
Danmark	1 674	1 592	7 803	3 882	2 916	12 159	37 655
Finland	14 694	5 142	1 413	42 872	8 901	3 092	129 406
Island	638	480	349	1 384	877	1 124	5 967
Norge	2 943	2 646	944	6 946	4 713	1 935	39 951
EU utom Norden	**50 132**	**27 269**	**22 714**	**128 690**	**41 349**	**41 821**	**387 027**
Polen	11 844	6 212	6 614	36 387	10 725	12 631	100 706
Tyskland	5 678	3 407	2 333	13 211	5 461	5 356	56 969
Övriga Europa	**33 634**	**30 549**	**26 503**	**90 549**	**40 848**	**40 623**	**321 264**
Bosnien och Hercegovina	3 240	7 133	6 347	8 217	9 327	8 751	60 003
Jugoslavien fd	3 370	5 484	6 987	8 556	7 550	10 558	60 636
Turkiet	7 876	5 864	2 907	25 383	7 004	4 251	56 871
Afrika	**37 227**	**24 383**	**9 744**	**81 854**	**28 589**	**13 952**	**253 259**
Eritrea	6 578	2 446	299	14 334	3 151	769	49 639
Somalia	8 625	10 105	2 601	13 288	10 763	3 040	68 290
Amerika	**26 038**	**10 735**	**6 685**	**57 556**	**14 835**	**11 420**	**127 158**
Nordamerika	9 570	3 695	2 448	18 891	5 450	4 793	46 602
Sydamerika	16 468	7 040	4 237	38 665	9 385	6 627	80 556
Asien	**89 621**	**75 101**	**52 987**	**250 588**	**100 409**	**78 120**	**855 568**
Afghanistan	4 884	4 367	5 415	14 970	6 693	7 736	67 738
Indien	10 125	10 246	2 447	24 215	11 909	4 604	58 094
Irak	15 514	12 901	11 645	44 736	17 095	15 612	145 586
Iran	12 658	13 421	4 420	32 611	18 064	7 085	86 838
Syrien	6 873	9 841	9 087	31 303	14 098	13 374	197 201
Oceanien	**1 349**	**528**	**406**	**2 589**	**903**	**745**	**6 968**
Sovjetunionen fd	1 291	337	258	2 649	474	392	5 073
Okänt födelseland	141	57	122	375	79	181	1 331
Total	**259 382**	**178 819**	**129 928**	**669 934**	**244 893**	**205 564**	**2 170 627**
% av totalfolkmängden	26,2	29,6	35,9	27,3	22,7	26,6	20,6

Källa: SCB/Sweco

Anm. Tabellen redovisar de nordiska länderna samt de 12 vanligaste födelseländerna i riket. Alla ingående länder redovisas därmed ej under rubrikområdet

15.5 Utländska medborgare 2023-12-31

Number of foreign citizens

	Stockholm	Göteborg	Malmö	Stockholms län	Stor-Göteborg	Stor-Malmö	Riket
Medborgarskapsland							
Norden utom Sverige	**10 054**	**5 322**	**9 289**	**24 913**	**8 349**	**13 773**	**95 407**
Danmark	1 130	1 006	7 791	2 519	1 694	10 655	25 618
Finland	6 175	1 910	524	16 085	2 772	1 027	37 793
Island	439	325	225	913	548	675	3 711
Norge	2 310	2 081	749	5 396	3 335	1 416	28 285
EU utom Norden	**33 274**	**17 535**	**13 026**	**88 712**	**25 758**	**24 342**	**249 751**
Litauen	1 032	425	362	4 971	902	993	17 307
Polen	6 325	3 277	2 585	22 460	6 035	5 686	57 066
Rumänien	1 952	1 882	1 203	6 006	2 469	1 927	21 442
Tyskland	3 735	1 983	1 358	7 833	2 960	3 096	33 395
Övriga Europa	**10 658**	**7 897**	**5 870**	**27 639**	**10 428**	**8 993**	**78 106**
Afrika	**10 677**	**8 118**	**3 379**	**27 796**	**10 294**	**5 365**	**97 387**
Eritrea	2 747	1 453	217	6 534	2 102	553	28 698
Amerika	**6 847**	**3 370**	**1 889**	**14 800**	**4 226**	**3 205**	**32 127**
Nordamerika	3 586	1 504	1 029	6 669	1 937	1 846	15 880
Sydamerika	3 261	1 866	860	8 131	2 289	1 359	16 247
Asien	**32 805**	**27 537**	**14 656**	**89 278**	**34 641**	**23 406**	**270 650**
Afghanistan	3 090	2 784	2 409	9 458	4 451	3 766	44 683
Indien	6 967	8 173	1 664	16 686	9 024	2 971	38 632
Irak	1 381	1 771	1 402	4 084	2 195	1 839	18 373
Iran	2 029	2 862	867	5 623	3 630	1 477	17 139
Kina	4 238	3 045	655	10 580	3 664	2 277	23 392
Pakistan	2 413	1 800	2 442	8 372	1 990	2 778	18 913
Syrien	1 544	2 383	2 056	6 307	3 624	3 335	44 706
Oceanien	**553**	**219**	**183**	**946**	**295**	**284**	**2 329**
Statslös	279	522	1 153	783	658	1 392	8 582
Okänt	813	815	654	2 395	1 035	926	9 756
Totalt	**105 960**	**71 335**	**50 099**	**277 262**	**95 684**	**81 686**	**844 095**
% av totalfolkmängden	10,7	11,8	13,8	11,3	8,9	10,6	8,0

Källa: SCB/Sweco

Anm. Tabellen redovisar de nordiska länderna samt de 12 vanligaste medborgarskapen i riket.

15.6 Folkmängdens förändringar 2000–2023

Population changes

	Stockholm	Göteborg	Malmö	Stockholms län	Stor-Göteborg[1]	Stor-Malmö[2]	Riket
År							
2000	6 645	4 520	2 005	19 833	7 735	4 351	21 366
2001	4 600	4 277	2 818	15 672	7 236	4 776	26 336
2002	3 200	3 654	3 084	11 585	6 431	5 041	31 660
2003	3 573	3 134	1 690	10 405	6 559	3 516	34 882
2004	3 323	3 355	1 971	12 028	6 561	4 297	35 722
2005	5 994	3 532	2 129	17 045	7 143	5 392	36 360
2006	11 847	4 815	4 973	28 159	8 931	9 948	65 505
2007	12 278	3 745	4 557	31 412	7 928	9 906	69 670
2008	14 957	6 695	5 734	31 747	10 534	10 988	73 420
2009	19 297	7 133	7 374	37 919	11 293	12 068	84 335
2010	17 656	6 421	5 054	35 161	10 645	9 063	74 888
2011	17 251	6 623	3 872	37 130	9 951	6 586	67 285
2012	16 911	5 715	4 923	35 533	8 995	7 453	73 038
2013	16 465	7 182	5 236	36 036	10 449	8 066	88 971
2014	14 289	7 874	5 113	35 002	12 888	9 021	102 491
2015	11 527	7 045	4 467	33 395	11 448	7 949	103 662
2016	12 103	8 450	5 920	37 621	15 086	11 690	144 136
2017	14 142	7 399	5 139	39 083	15 123	12 065	125 089
2018	12 393	7 829	5 680	35 981	15 679	11 344	109 943
2019	11 919	7 413	4 853	32 957	13 602	10 311	97 404
2020	1 478	3 775	3 783	14 909	7 742	7 593	51 706
2021	3 219	4 493	3 800	23 149	8 686	8 537	73 031
2022	5 978	9 292	5 628	24 888	12 657	9 129	69 230
2023	4 195	7 775	4 756	14 794	10 045	7 531	30 151

Källa: SCB/Sweco

1 Fr o m 2004 års uppgifter ingår i Stor-Göteborg även Alingsås och Lilla Edet.

2 Fr o m 2004 års uppgifter ingår i Stor-Malmö även Eslöv, Höör och Skurup.

15.7 Folkmängdens förändringar 2023

Population changes

	Stockholm	Göteborg	Malmö	Stockholms län[1, 2]	Stor-Göteborg[2]	Stor-Malmö[2]	Riket
Levande födda	11 553	6 800	4 429	25 781	11 241	7 907	100 051
Döda	6 161	4 304	2 618	16 051	8 084	6 037	94 385
Födelsenetto	5 392	2 496	1 811	9 730	3 157	1 870	5 666
Inflyttade[2]	68 320	39 038	23 999	73 162	38 702	32 687	94 514
Utflyttade[2]	69 880	34 030	21 331	69 089	32 167	27 449	73 434
Flyttningsnetto	-1 560	5 008	2 668	4 073	6 535	5 238	21 080
Folkmängdsändring[3]	4 195	7 775	4 756	14 794	10 045	7 531	30 151
Per 1 000 inv. av medelfolkmängden							
Levande födda	11,7	11,3	12,3	10,5	10,4	10,3	9,5
Döda	6,2	7,2	7,3	6,6	7,5	7,8	9,0
Flyttningsnetto	-1,6	8,3	7,4	1,7	6,1	6,8	2,0
Folkmängdsändring[3]	4,3	12,9	13,2	6,0	9,3	9,8	2,9

Källa: SCB/Sweco

1 Stor-Stockholm avser hela Stockholms län.

2 Flyttningar mellan kommuner inom storstadsområden ingår inte i In- och Utflyttade.

3 Här ingår övriga justeringar.

15.8 Bostadsbyggande 2012-2023

Housing construction

	Stockholm	Göteborg	Malmö	Stockholms län	Stor-Göteborg	Stor-Malmö	Riket
Inflyttningsfärdiga bostadslägenheter							
2012	4 356	1 765	1 140	7 408	3 447	2 480	25 993
2013	3 604	2 358	1 034	9 623	4 089	2 471	29 225
2014	3 071	1 790	1 837	8 974	3 844	2 964	29 164
2015	5 119	2 308	1 349	12 545	4 041	2 450	34 603
2016	4 026	2 404	1 419	13 923	4 251	3 170	42 441
2017	5 162	2 032	2 316	15 317	4 514	4 338	48 227
2018	5 497	2 738	2 927	15 150	5 812	4 512	54 876
2019	5 552	4 185	3 039	15 087	7 528	6 149	55 659
2020	4 228	4 186	3 240	13 137	6 680	4 649	50 479
2021	4 603	5 167	2 761	14 210	7 450	5 682	50 089
2022	3 510	5 621	2 044	13 034	8 139	3 972	54 018
2023	5 243	4 876	3 200	16 757	7 776	5 136	65 595
I småhus, % av samtliga							
2012	4,7	11,1	18,0	18,8	38,3	33,8	35,9
2013	5,0	7,7	18,5	20,9	25,8	28,5	29,3
2014	6,2	13,6	10,3	25,2	26,3	17,5	28,8
2015	5,7	10,8	11,3	19,5	23,5	19,7	26,1
2016	3,1	17,3	16,6	18,4	32,8	25,2	26,9
2017	6,1	17,2	8,5	17,8	30,4	18,6	25,8
2018	3,0	11,3	4,4	15,0	19,7	23,7	21,9
2019	2,8	8,2	2,5	10,3	16,1	12,3	18,3
2020	1,0	8,4	8,3	16,4	17,6	18,6	22,9
2021	1,9	5,1	4,0	14,3	13,0	13,2	20,7
2022	3,5	5,1	6,3	15,6	15,8	16,4	23,6
2023	1,3	4,3	4,8	10,9	14,9	11,3	18,6

Källa: SCB/Sweco

15.9 Nybyggda bostäder efter storlek 2023

Dwellings completed by size

	Stockholm	Göteborg	Malmö	Stockholms län	Stor-Göteborg	Stor-Malmö	Riket
Lägenheter	5 243	4 876	3 200	16 761	7 776	5 136	65 595
Rumsenheter	16 498	16 280	10 321	58 371	28 586	18 153	242 968
Lägenhetsstorlek, %							
Utan kök	3,0	0,1	0,0	1,2	0,7	0,2	2,7
1 rk	35,8	26,0	35,5	30,4	21,8	26,6	21,5
2 rk	26,1	36,8	30,8	29,2	32,9	30,9	29,5
3 rk	18,3	21,8	16,6	16,7	21,3	19,9	20,9
4 rk	13,3	10,2	11,6	12,1	11,0	12,6	11,4
5+ rk	3,6	5,2	5,5	10,4	12,2	9,9	14,0

Källa: SCB/Sweco

SCBs arbetskraftsundersökningar

15.10 Befolkning i åldrarna 15-74 år efter sysselsättningsstatus 2023

Population by employment status

	Stockholm	Göteborg	Malmö	Stockholms län	Västra Götalands län	Skåne län	Riket
Män							
Arbetskraftstal	82,3	80,5	80,7	80,4	78,8	79,4	77,6
Frånvarotal	12,5	12,4	12,3	12,8	12,7	12,5	12,9
Arbetslöshetstal	6,3	8,2	11,3	6,4	7,3	9,7	7,5
I arbetskraften, 1 000-tal	**307,3**	**184,2**	**108,3**	**731,3**	**513,4**	**403,6**	**2 997,0**
Sysselsatta	288,1	169,1	96,0	684,2	475,8	364,4	2 772,4
I arbete	252,2	148,2	84,2	596,6	415,3	318,7	2 414,1
Frånvarande	35,9	20,9	11,8	87,6	60,5	45,7	358,3
Arbetslösa	19,3	15,1	12,3	47,1	37,6	39,2	224,6
Ej i arbetskraften, 1 000-tal	**66,0**	**44,7**	**26,0**	**178,1**	**137,7**	**104,5**	**863,4**
Kvinnor							
Arbetskraftstal	78,8	77,1	78,5	76,7	73,8	73,6	72,8
Frånvarotal	17,7	18,4	20,1	18,1	17,7	17,7	17,5
Arbetslöshetstal	7,0	8,9	10,8	7,5	7,7	9,4	7,9
I arbetskraften, 1 000-tal	**297,6**	**175,5**	**105,0**	**688,2**	**462,5**	**376,2**	**2 712,6**
Sysselsatta	276,8	159,9	93,7	636,9	426,8	340,8	2 497,6
I arbete	227,7	130,5	74,9	521,4	351,3	280,4	2 061,5
Frånvarande	49,1	29,4	18,8	115,5	75,5	60,4	436,1
Arbetslösa	20,8	15,6	11,3	51,3	35,7	35,5	214,9
Ej i arbetskraften, 1 000-tal	**80,0**	**52,0**	**28,7**	**208,5**	**164,4**	**134,8**	**1 015,6**
Samtliga							
Arbetskraftstal	80,6	78,8	79,6	78,6	76,4	76,5	75,2
Frånvarotal	15,1	15,3	16,1	15,4	15,1	15,0	15,1
Arbetslöshetstal	6,6	8,5	11,1	6,9	7,5	9,6	7,7
I arbetskraften, 1 000-tal	**605,0**	**359,6**	**213,2**	**1 419,6**	**975,9**	**779,8**	**5 709,6**
Sysselsatta	564,9	329,0	189,7	1 321,2	902,6	705,2	5 270,1
I arbete	479,8	278,7	159,1	1 118,0	766,6	599,1	4 475,6
Frånvarande	85,1	50,3	30,6	203,2	136,0	106,1	794,5
Arbetslösa	40,0	30,6	23,6	98,4	73,3	74,6	439,6
Ej i arbetskraften, 1 000-tal	**146,0**	**96,7**	**54,7**	**386,6**	**302,1**	**239,4**	**1 879,0**

Källa: SCB/Sweco

Anm. Fr o m 2021 anpassades AKU efter EU:s nya ramlag för social statistik. Det innebär att tidseriebrott och att skattningarna därmed inte är jämförbara med tidigare år.

1 Arbetskraft i % av befolkningen.

2 Frånvarande i % av antalet sysselsatta (i arbete + frånvarande).

3 Arbetslösa i % av arbetskraften.

15.11 Sysselsättningsgrad[1] (%) efter ålder och kön 2022

Employment ratio

	Stockholm			Göteborg			Malmö			Hela riket		
	Män	Kvinnor	Samtliga	Män	Kvinnor	Samtliga	Män	Kvinnor	Samtliga	Män	Kvinnor	Samtliga
Ålder												
16-19	27,1	38,4	32,7	31,3	40,1	35,7	23,2	31,7	27,3	28,2	37,2	32,5
20-24	61,8	65,2	63,5	61,5	63,2	62,3	61,4	61,6	61,5	65,8	64,4	65,2
25-34	81,8	81,7	81,7	81,0	78,0	79,5	77,5	74,2	75,8	81,7	79,0	80,4
35-44	85,1	83,7	84,4	84,1	81,2	82,7	79,7	77,0	78,4	86,5	83,9	85,3
45-54	85,9	85,9	85,9	84,6	83,9	84,2	79,2	78,4	78,8	88,3	86,7	87,5
55-64	78,0	78,2	78,1	75,9	76,0	75,9	71,3	71,0	71,1	80,9	78,3	79,6
16-64	77,9	78,5	78,2	76,5	75,5	76,0	72,6	71,4	72,0	78,4	77,1	77,8
20-64	81,1	81,0	81,1	79,4	77,8	78,6	75,9	73,9	74,9	82,4	80,3	81,4

Källa: SCB/Sweco

1 Andel sysselsatta (%) av befolkningen i resp åldersgrupp. From 2022 används den nya källan BAS för statistiken, därmed bör jämförelse över tid inte göras med åren innan.

15.12 Sysselsatta 15-74 år efter arbetsställets belägenhet efter näringsgren och kön 2022

Gainfully employed by industry

	Stockholm		Göteborg		Malmö		Hela riket	
	Antal	Andel kvinnor, %	Antal	Andel kvinnor, %	Antal	Andel kvinnor, %	Antal	Andel kvinnor, %
Näringsgren (SNI 2007)								
Jord-, skogsbruk och fiske	1 156	50,4	594	34,7	298	38,3	92 862	26,4
Tillverkning och utvinning	17 740	36,1	43 766	29,3	11 099	33,0	559 990	25,3
Energi och miljö	3 436	27,3	3 580	32,0	2 436	36,2	55 819	27,4
Byggverksamhet	31 420	14,5	19 646	14,2	13 473	15,7	387 646	10,7
Handel	85 684	49,9	40 018	45,2	26 055	44,4	610 964	45,2
Transport	25 032	23,6	19 374	26,7	9 594	22,8	229 386	21,6
Hotell och restaurang	37 604	46,0	17 088	50,4	8 616	49,9	194 396	51,2
Information och kommunikation	102 019	33,2	27 671	27,5	15 993	29,2	245 657	29,9
Finans- och försäkringsverksamhet	49 164	45,0	6 074	50,8	4 758	48,3	106 336	49,5
Fastighetsverksamhet	14 945	45,5	7 485	45,2	4 850	44,1	89 131	41,5
Företagstjänster	155 671	48,3	71 836	41,1	36 069	44,4	670 286	44,1
Offentlig förvaltning och försvar	43 356	59,5	26 443	63,8	15 234	62,9	334 805	59,6
Utbildning	59 606	68,4	34 573	70,7	18 537	71,9	551 464	74,4
Vård och omsorg	67 920	75,4	50 136	77,8	28 102	75,3	821 801	78,3
Personliga och kulturella tjänster	49 905	59,0	17 159	57,6	10 393	56,2	234 353	58,5
Ej specificerad verksamhet	3 881	48,8	2 823	50,4	4 176	63,9	66 920	51,5
Samtliga	**748 543**	**48,9**	**388 268**	**47,4**	**209 678**	**48,9**	**5 251 816**	**48,2**

Källa: SCB/Sweco

Anm. Från och med statistikår 2022 används BAS istället för RAMS som ny datakälla. AGI används även fortsättningsvis istället för de årliga kontrolluppgifterna (KU) och sysselsatta klassificeras efter utbetald lön i november.
För att skydda enskilda personers uppgifter i den redovisade statistiken använder SCB en statistisk metod. På grund av detta är inte alltid de redovisade totalerna lika med summan av deras redovisade delar.

15.13 Kostnader och nyckeltal för kommunala verksamheter 2023

Costs and ratios for municipal activities

	Stockholm	Stockholms län[1]	Göteborg	Malmö	Riket[1]
Kostnader (brutto), kr per invånare					
Förskoleverksamhet och skolbarnsomsorg	11 708	11 268	11 273	12 350	10 527
Utbildningsverksamhet[2]	18 293	19 812	17 804	18 070	20 665
Äldre och funktionsnedsättning	17 021	18 530	23 113	20 205	28 409
Individ och familjeomsorg	5 052	4 197	7 896	9 768	5 367
Övrigt	12 070	13 677	15 290	17 327	15 587
Egentlig verksamhet totalt	64 144	67 484	75 375	77 720	80 556
Nyckeltal					
Förskola, kr per inskrivet barn	200 844	173 411	195 372	184 970	182 338
Pedagogisk omsorg, kr per inskrivet barn	157 606	196 512	115 569	197 700	193 803
Fritidshem, kr per inskrivet barn	53 149	41 068	51 973	51 347	45 040
Förskoleklass hemkommun, kr per elev	59 538	64 329	78 724	78 436	79 527
Grundskola hemkommun, kr per elev	144 019	121 178	140 097	128 672	136 054
Gymnasieskola hemkommun, kr per elev	124 350	119 570	126 055	133 873	155 493
Komvux, kr per heltidsstuderande	56 664	49 601	48 754	66 061	80 185
Insatser för personer med funktions-nedsättning, kr per invånare 0-64 år	6 520	7 649	10 084	8 132	9 170
Äldreomsorg, kr per invånare 65- år	65 224	62 158	78 563	77 028	75 891
Ekonomiskt bistånd, kr per invånare	1 370	933	1 954	3 329	1 229
Antal årsarbetare[3] per 1 000 invånare	39,9	43,1	64,9	73,1	68,8
därav					
förskola /skolbarnsomsorg	7,0	6,8	10,2	8,7	8,6
utbildning	14,9	15,7	16,7	20,8	19,8
äldre och funktionshindrade	8,0	9,6	19,8	22,6	22,9
Personalkostnader, kr per invånare	27 445	30 432	41 443	46 218	49 709

Källa: Kommun- och landstingsdatabasen

1 Ovägt medelvärde

2 I Utbildningsverksamhet ingår ”kostnad grundskola åk 1-9, hemkommun, kr/inv”, kostnad gymnasial vuxenutbildning kr/inv samt ”kostnad gymnasieskola, hemkommun, kr/inv”.

3 Antal kommunalt anställda omräknat till årsarbeten (exkl affärsmässig verksamhet).

15.14 Medelinkomster[1] (kr) 2022

Personal mean income

	Stockholm	Göteborg	Malmö	Riket
Samtliga	**421 600**	**349 100**	**319 700**	**345 300**
16-19 år	28 000	32 600	25 500	33 200
20-64 år	460 200	377 600	348 700	388 300
Män	510 700	416 300	384 400	430 400
Kvinnor	409 100	336 700	312 600	344 200
65- år	366 000	317 800	278 900	295 800

Källa: SCB/Sweco

1 Sammanräknad förvärvsinkomst. Medelvärden beräknade för samtliga (inkl 0-inkomsttagare) boende i Sverige 2022-12-31.

15.15 Kommunala skattesatser 2024

Local taxes

	Stockholm	Göteborg	Malmö	Stockholms län	Stor-Göteborg	Stor-Malmö	Riket
Kommunal skattesats[1], %	**30,36**	**32,60**	**32,42**	**30,83**	**32,57**	**31,82**	**32,24**
Kommun	17,98	21,12	21,24	18,45	21,09	20,64	20,67
Region	12,38	11,48	11,18	12,38	11,47	11,18	11,57

Källa: SCB/Sweco

Anm. Den kommunala utdebiteringen för regionerna är ett vägt medeltal av utdebiteringarna till i regionerna ingående kommuner. Inga avgifter till religiösa samfund ingår.
1 Utdebitering, kronor per skattekrona. (Varje kommunalt beskattningsbar hundralapp = en skattekrona.)

15.16 Kommunfullmäktigevalet 2022

Communal Council election

	Stockholm	Göteborg	Malmö
Valdeltagande, %	**79,9**	**76,5**	**73,4**
Godkända valsedlar			
Partifördelning, antal			
Moderaterna	18,3	17,1	19,4
Centerpartiet	6,7	4,0	3,8
Liberalerna	8,0	5,5	4,9
Kristdemokraterna	3,8	4,2	2,2
Arbetarepartiet-Socialdemokraterna	29,4	26,4	30,7
Vänsterpartiet	15,4	15,8	13,6
Miljöpartiet de gröna	6,0	6,0	5,5
Sverigedemokraterna	8,0	10,8	14,9
Demokraterna	–	6,1	–
Övriga	4,3	4,1	5,0
Antal valda	100	100	100
Partifördelning			
Moderaterna	20	15	13
Centerpartiet	7	3	2
Liberalerna	8	5	3
Kristdemokraterna	4	4	–
Arbetarepartiet-Socialdemokraterna	31	22	20
Vänsterpartiet	16	13	9
Miljöpartiet de gröna	6	5	4
Sverigedemokraterna	9	9	10
Demokraterna	–	5	–
Samtliga valda	**101**	**81**	**61**
Män	48	38	32
Kvinnor	53	43	29

Källa:Valmyndigheten, Sweco

Nordisk översikt

Nordic survey

Kommentar till tabellerna

Detta avsnitt innehåller jämförande statistik om de nordiska huvudstäderna samt Göteborg och Malmö. Översikten omfattar även siffror för städernas regioner och Nordens länder.

Uppgifterna är hämtade från den nordiska regionala statistikdatabasen NORDSTAT, som årligen uppdateras av nordiska storstäders statistiktjänst (www.nordstat.org).

Uppgifternas datering i Nordisk översikt har anpassats till tillämpningen i de övriga nordiska länderna vilket betyder att uppgifterna ej är i fas med årsbokens övriga uppgifter.

Uppgifter daterade den 31 december ett år har genomgående omdaterats till den 1 januari året därpå.

Helsingforsregionen omfattar Helsingfors och 13 kommuner utanför Helsingfors.

Köpenhamnsregionen omfattar från 2007 Köpenhamn och Frederiksbergs kommuner samt Köpenhamns, Frederiksbergs amtskommun och Bornholms regionkommun.

Osloregionen omfattar Oslo kommun och Akershus fylke (län).

Stockholmsregionen (Stockholms län) omfattar Stockholm och 25 kommuner utanför Stockholm, se kapitel14.

Göteborgsregionen (Stor-Göteborg) omfattar Göteborg och 12 kommuner utanför Göteborg, se kapitel 15 i kommentarer till tabellerna.

Malmöregionen (Stor-Malmö) omfattar sammanlagt 12 kommuner, däribland Malmö, Lunds och Trelleborgs kommuner, se kapitel 15 i kommentarer till tabellerna.

Reykjaviksregionen omfattar Reykjavik och 8 kommuner utanför Reykjavik.

16.1 Areal och befolkningstäthet 1 jan 2023

Area and population density

	Areal, km²			Folkmängd per km² land
	Land	Vatten	Totalt	
Danmark[1]	**42 398**	**700**	**43 098**	**137**
Köpenhamnsregionen	2 679	101	2 780	768
Köpenhamn	88	3	91	7 186
Finland[1]	**303 963**	**34 515**	**338 478**	**18**
Helsingforsregionen	3 698	143	3 841	421
Helsingfors	214	1	215	3 103
Island	**. .**	**. .**	**. .**	**. .**
Reykjaviksregionen	. .	. .	. .	. .
Reykjavik	. .	. .	. .	. .
Norge	**304 049**	**19 758**	**323 806**	**18**
Osloregionen	5 432	399	5 831	259
Oslo	426	28	454	1 664
Sverige	**407 284**	**40 142**	**447 425**	**26**
Stockholmsregionen	6 514	630	7 144	375
Stockholm	187	20	207	5 266
Göteborgsregionen	3 694	276	3 970	290
Göteborg	448	14	462	1 332
Malmöregionen	2 521	67	2 588	304
Malmö	157	1	158	2 276

Källa: Nordstat/Sweco

1 Data för riket och dess delområden avser 2022

16.2 Folkmängd 1 jan 1971-2032

Population

	1971	1991	2001	2011	2021	2032
Danmark	**4 950 598**	**5 146 469**	**5 349 212**	**5 560 628**	**5 840 045**	**6 077 700**
Köpenhamnsregionen	1 759 358	1 713 736	1 806 667	1 893 010	2 067 916	2 172 045
Köpenhamn	625 678	464 773	499 148	539 542	638 117	691 499
Finland	**4 710 655**	**4 998 704**	**5 181 115**	**5 375 276**	**5 533 793**	**5 794 198**
Helsingforsregionen	847 898	1 044 465	1 200 568	1 349 453	1 524 489	1 728 003
Helsingfors	522 235	492 487	555 474	588 549	656 920	729 070
Island	**207 174**	**259 577**	**283 361**	**318 452**	**362 067**	**421 413**
Reykjaviksregionen	111 282	149 482	175 427	202 339	240 433	286 485
Reykjavik	82 892	99 623	111 544	118 898	139 559	167 242
Norge	**3 888 305**	**4 249 830**	**4 503 436**	**4 920 305**	**5 483 374**	**5 707 691**
Osloregionen	793 783	879 758	980 714	1 144 883	1 332 581	1 505 265
Oslo	481 548	461 644	508 726	599 230	694 415	751 708
Sverige	**8 081 142**	**8 590 630**	**8 882 792**	**9 415 570**	**10 379 295**	**11 025 670**
Stockholmsregionen	1 345 774	1 491 726	1 660 700	2 054 343	2 391 990	2 627 937
Stockholm	744 912	674 452	750 348	847 073	975 551	1 054 869
Göteborgsregionen	675 580	730 867	796 705	928 629	1 049 592	1 140 799
Göteborg	465 527	433 042	466 990	513 751	583 056	657 764
Malmöregionen	442 699	475 224	522 857	656 355	748 433	804 330
Malmö	264 563	233 887	259 579	298 963	347 949	393 459

Källa: Nordstat/Sweco

16.3 Folkmängd efter ålder 1 jan 2023

Population by age

	0-6 år	7-15 år	16-29 år	30-49 år	50-64 år	65- år	Samtliga
Danmark	**437 336**	**579 160**	**1 063 816**	**1 468 746**	**1 170 267**	**1 213 329**	**5 932 654**
Köpenhamnsregionen	163 968	205 149	406 381	570 201	393 829	370 205	2 109 733
Köpenhamn	50 641	49 882	179 808	207 470	96 730	69 133	653 664
Finland[1]	**355 169**	**558 767**	**895 070**	**1 401 908**	**1 058 291**	**1 279 036**	**5 548 241**
Helsingforsregionen	109 848	156 345	270 833	456 889	276 890	265 334	1 536 139
Helsingfors	44 030	56 065	124 715	203 885	113 780	115 982	658 457
Island	**31 710**	**43 629**	**76 760**	**110 845**	**66 522**	**58 292**	**387 758**
Reykjaviksregionen	20 284	27 562	48 955	72 657	41 946	36 129	247 533
Reykjavik	10 780	14 400	28 755	42 893	23 239	19 808	139 875
Norge	**398 145**	**583 568**	**961 878**	**1 481 147**	**1 052 785**	**1 011 461**	**5 488 984**
Osloregionen	108 944	147 111	259 480	430 385	253 556	209 284	1 408 760
Oslo	53 587	64 997	148 944	234 579	114 448	92 482	709 037
Sverige	**823 621**	**1 129 029**	**1 731 432**	**2 776 042**	**1 914 295**	**2 147 137**	**10 521 556**
Stockholmsregionen	198 549	267 300	409 950	726 054	438 112	400 062	2 440 027
Stockholm	76 604	94 852	173 157	312 573	172 358	155 204	984 748
Göteborgsregionen	86 748	115 479	188 400	306 246	188 203	185 859	1 070 935
Göteborg	46 860	57 405	119 721	180 375	98 565	93 915	596 841
Malmöregionen	63 828	85 903	137 198	218 035	128 907	132 228	766 099
Malmö	31 266	37 272	66 773	111 764	56 141	54 161	357 377

Källa: Nordstat/Sweco

1 Data för riket och dess delområden avser 2022

16.4 Folkmängd i regionerna 1 jan 2023

Population in the regions

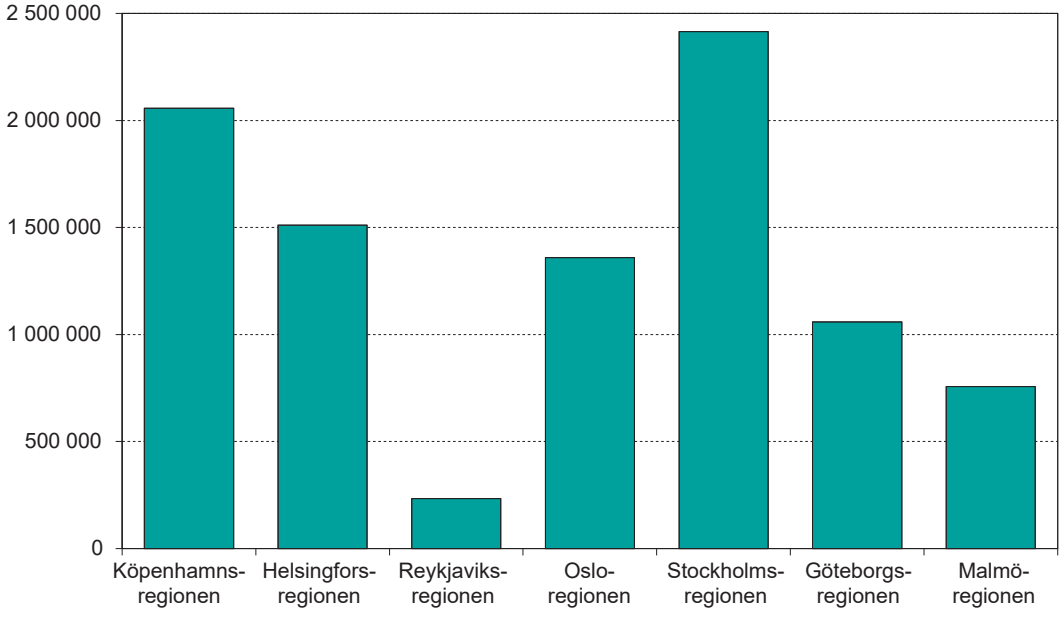

Källa: Nordstat/Sweco

16.5 Folkmängd (20- år) efter civilstånd 1 jan 2023. Män

Population by marital status. Men

	20- år	Ogifta	Gifta	Änklingar	Skilda
Danmark	**2 284 860**	**894 071**	**1 076 364**	**70 953**	**243 472**
Köpenhamnsregionen	798 588	361 721	358 004	20 048	81 278
Köpenhamn	259 906	156 181	77 668	3 084	22 973
Finland[1]	**2 152 847**	**866 291**	**967 548**	**58 178**	**260 830**
Helsingforsregionen	581 582	251 189	250 575	11 043	68 775
Helsingfors	250 850	121 648	95 381	4 594	29 227
Island	**. .**	**. .**	**. .**	**. .**	**. .**
Reykjaviksregionen	. .	. .	. .	. .	. .
Reykjavik	. .	. .	. .	. .	. .
Norge	**2 128 125**	**930 903**	**916 513**	**51 530**	**222 934**
Osloregionen	542 345	248 527	227 501	10 061	54 742
Oslo	278 893	146 733	100 841	4 132	26 301
Sverige	**4 046 779**	**1 791 757**	**1 702 947**	**100 914**	**451 161**
Stockholmsregionen	926 379	420 599	383 493	16 372	105 915
Stockholm	380 841	196 034	136 114	5 530	43 163
Göteborgsregionen	409 984	183 828	172 845	8 603	44 708
Göteborg	234 687	117 470	86 578	3 969	26 670
Malmöregionen	286 449	123 333	124 615	6 254	32 247
Malmö	135 137	63 148	52 821	2 465	16 703

Källa:Nordstat/Sweco

1 Data för riket och dess delområden avser 2022

16.6 Folkmängd (20- år) efter civilstånd 1 jan 2023. Kvinnor

Population by marital status. Women

	20- år	Ogifta	Gifta	Änkor	Skilda
Danmark	**2 352 413**	**750 324**	**1 068 471**	**214 983**	**318 635**
Köpenhamnsregionen	847 611	337 230	355 001	65 235	117 518
Köpenhamn	271 772	153 098	75 587	10 961	32 126
Finland[1]	**2 240 905**	**710 167**	**970 200**	**218 264**	**342 274**
Helsingforsregionen	623 200	231 708	251 958	41 295	98 239
Helsingfors	283 957	125 971	96 050	17 971	43 965
Island	**. .**	**. .**	**. .**	**. .**	**. .**
Reykjaviksregionen	. .	. .	. .	. .	. .
Reykjavik	. .	. .	. .	. .	. .
Norge	**2 119 432**	**768 793**	**883 559**	**171 024**	**285 194**
Osloregionen	547 280	222 459	215 351	33 423	74 061
Oslo	284 152	137 736	94 154	14 544	36 661
Sverige	**4 042 837**	**1 457 798**	**1 677 167**	**319 055**	**588 817**
Stockholmsregionen	935 751	360 846	373 086	55 771	146 048
Stockholm	393 732	178 817	132 110	20 022	62 783
Göteborgsregionen	410 205	153 115	170 132	26 936	60 022
Göteborg	233 609	98 925	84 527	13 574	36 583
Malmöregionen	295 177	107 797	122 622	20 173	44 585
Malmö	139 495	55 720	51 518	8 516	23 741

Källa: Nordstat/Sweco

1 Data för riket och dess delområden avser 2022

16.7 Utländska medborgare 1 jan 2023

Foreign citizens

	Norden	EU-länder[1]	Övriga Europa	Nord-amerika	Asi-en	Övriga länder	Samt-liga
Danmark	**47 095**	**234 719**	**119 497**	**11 125**	**150 437**	**58 294**	**621 167**
Köpenhamnsregionen	27 965	101 408	55 265	7 506	71 535	26 347	290 026
Köpenhamn	14 623	47 907	18 409	4 529	25 198	12 309	122 975
Finland[2]	**9 819**	**94 220**	**58 991**	**9 885**	**92 992**	**30 557**	**296 464**
Helsingforsregionen	2 943	54 582	26 285	5 778	51 801	18 031	159 420
Helsingfors	1 647	20 869	11 167	3 522	21 880	8 948	68 033
Island	**. .**	**. .**	**. .**	**. .**	**. .**	**. .**	**65 077**
Reykjaviksregionen	. .	. .	. .	. .	. .	. .	40 887
Reykjavik	. .	. .	. .	. .	. .	. .	28 584
Norge	**68 943**	**311 900**	**61 717**	**10 828**	**104 055**	**53 442**	**610 885**
Osloregionen	29 535	101 275	15 875	4 141	35 343	16 898	203 067
Oslo	16 191	50 173	8 556	2 678	21 087	10 497	109 182
Sverige	**99 655**	**242 343**	**79 460**	**16 191**	**279 785**	**147 822**	**865 256**
Stockholmsregionen	25 999	88 090	28 230	6 784	89 846	42 318	281 267
Stockholm	10 350	32 980	10 978	3 723	33 810	16 771	108 612
Göteborgsregionen	8 913	24 735	10 321	1 918	33 971	15 499	95 357
Göteborg	5 656	16 799	7 838	1 463	26 771	12 168	70 695
Malmöregionen	13 832	23 309	9 023	1 944	23 956	9 855	81 919
Malmö	9 240	12 478	5 934	1 070	14 732	6 491	49 945

Källa: Nordstat/Sweco
1 Exkl Norden.
2 Data för riket och dess delområden avser 2022.

16.8 Utländska medborgare i regionerna 1 jan 2023

Foreign citizens in the regions

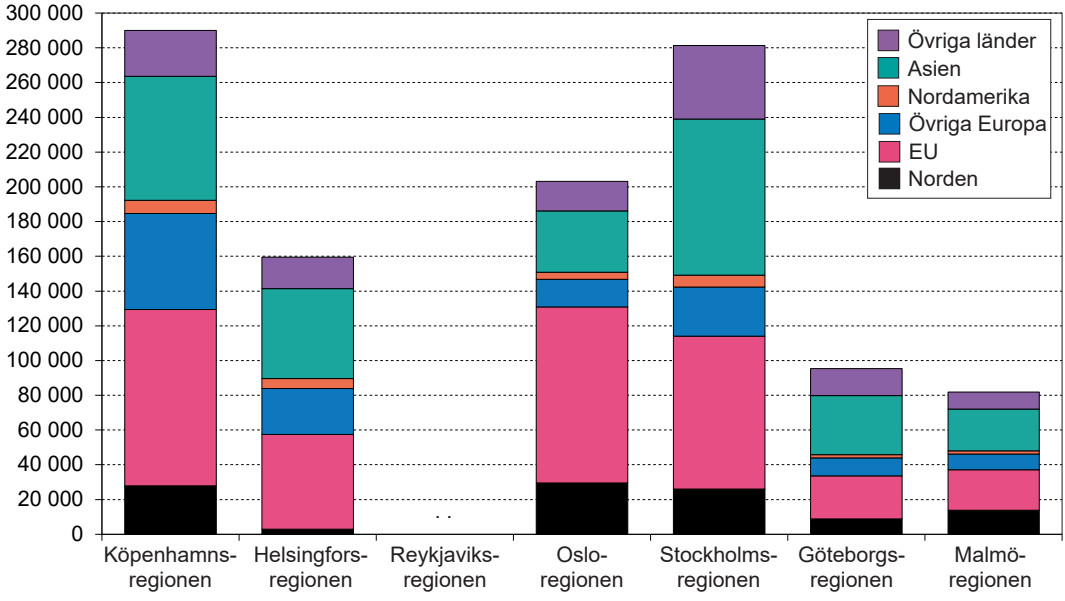

Källa: Nordstat/Sweco

16.9 Folkmängdsförändringar 2022
Population changes

	Födda	Döda	Födelse-netto	Inflyttade	Utflyttade	Flyttnings-netto	Folk-mängds-förändring
Danmark	**58 430**	**59 435**	**-1 005**	**121 183**	**62 927**	**58 256**	**57 251**
Köpenhamnsregionen	22 808	18 109	4 699	83 650	62 230	21 420	26 119
Köpenhamn	9 038	3 646	5 392	67 810	64 564	3 246	8 638
Finland[1]	**46 463**	**55 488**	**-9 025**	**32 898**	**15 084**	**17 814**	**8 789**
Helsingforsregionen	14 994	11 209	3 785	49 799	40 095	9 704	13 489
Helsingfors	6 650	5 357	1 293	42 313	40 429	1 884	3 177
Island	**4 391**	**2 693**	**. .**	**. .**	**. .**	**. .**	**. .**
Reykjaviksregionen	2 857	1 637	. .	. .	. .	. .	. .
Reykjavik	1 607	1 039	. .	. .	. .	. .	. .
Norge	**51 480**	**45 774**	**5 706**	**90 475**	**32 536**	**57 939**	**63 714**
Osloregionen	14 758	9 168	5 590	60 401	42 842	17 559	23 420
Oslo	8 407	4 152	4 255	47 973	43 285	4 688	9 210
Sverige	**104 734**	**94 737**	**9 997**	**102 436**	**51 844**	**50 592**	**60 589**
Stockholmsregionen	26 356	16 194	10 162	78 721	66 242	12 479	22 641
Stockholm	11 649	6 196	5 453	72 183	72 562	-379	5 074
Göteborgsregionen	11 470	7 943	3 527	39 734	31 368	8 366	11 893
Göteborg	6 922	4 241	2 681	39 759	33 647	6 112	8 793
Malmöregionen	8 284	5 932	2 352	32 100	26 189	5 911	8 263
Malmö	4 595	2 595	2 000	23 915	20 873	3 042	5 042

Källa: Nordstat/Sweco
1 Data för riket och dess delområden avser 2020.

16.10 Folkmängdsförändringar i regionerna 2022
Population changes in the regions

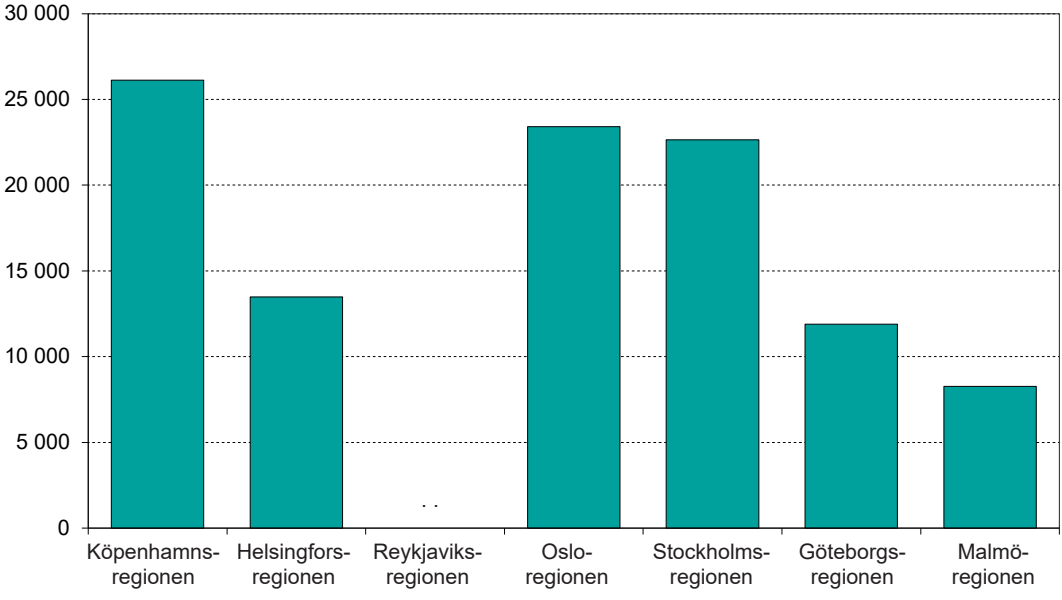

Källa: Nordstat/Sweco

16.11 Flyttningsutbyte med riket och utlandet 2022

Migration

	Inflyttade från				Utflyttade till			
	Övriga regio-nen	Övriga riket	Utlandet	Totalt	Övriga regio-nen	Övriga riket	Utlandet	Totalt
Danmark	**.**	**.**	**121 183**	**121 183**	**.**	**.**	**62 927**	**62 927**
Köpenhamnsregionen	.	29 078	54 572	83 650	.	31 313	30 917	62 230
Köpenhamn	28 947	13 291	25 572	67 810	35 348	12 981	16 235	64 564
Finland[1]	**.**	**.**	**32 898**	**32 898**	**.**	**.**	**15 084**	**15 084**
Helsingforsregionen	.	34 327	15 472	49 799	.	32 371	7 724	40 095
Helsingfors	18 520	16 512	7 281	42 313	22 201	13 875	4 353	40 429
Island	**. .**	**. .**	**. .**	**. .**	**. .**	**. .**	**. .**	**. .**
Reykjaviksregionen	. .	. .	. .	. .	. .	. .	. .	. .
Reykjavik	. .	. .	. .	. .	. .	. .	. .	. .
Norge	**.**	**.**	**90 475**	**90 475**	**.**	**.**	**32 536**	**32 536**
Osloregionen	.	34 039	26 362	60 401	.	30 438	12 404	42 842
Oslo	10 919	32 148	15 825	47 973	18 367	35 442	7 843	43 285
Sverige	**.**	**.**	**102 436**	**102 436**	**.**	**.**	**50 592**	**51 844**
Stockholmsregionen	.	45 222	33 499	78 721	.	49 971	16 271	66 242
Stockholm	35 848	21 011	15 324	72 183	43 820	20 583	8 159	72 562
Göteborgsregionen	.	25 966	13 768	39 734	.	25 433	5 935	31 368
Göteborg	14 653	14 272	10 834	39 759	16 312	12 849	4 486	33 647
Malmöregionen	.	21 050	11 050	32 100	.	19 797	6 392	26 189
Malmö	10 697	6 686	6 532	23 915	10 911	5 799	4 163	20 873

Källa: Nordstat/Sweco

1 Data för riket och dess delområden avser 2020

16.12 Medellivslängd 1901-2020

Life expectancy at birth

	1901-1910		1951-1955		2001-2005		2011-2015		2016-2020	
	Män	Kvinnor	Män	Kvinnor	Män	Kvinnor	Män	Kvinnor	Män	Kvinnor
Danmark	**52,9**	**56,2**	**69,8**	**72,6 0,0**	**75,1**	**79,7**	**78,1**	**82,2**	**. .**	**. .**
Köpenhamn	. .	. .	68,8	73,7	73,2	79,0	75,5	80,8	77,4	82,2
Finland	**45,3**	**48,2**	**63,4**	**69,8**	**75,1**	**81,9**	**77,8**	**83,7**	**79,0**	**84,6**
Helsingfors	46,0	54,0	65,7	74,7	74,4	81,3	77,6	83,4	78,7	84,2
Island	**48,3**	**53,1**	**66,1**	**70,3**	**78,9**	**82,8**	**80,7**	**83,7**	**80,9**	**84,0**
Reykjavik	. .	. .	. .	. .	. .	. .	. .	. .	. .	. .
Norge	**54,8**	**57,7**	**71,1**	**74,7**	**76,9**	**81,9**	**80,4**	**84,2**	**81,1**	**84,5**
Oslo	. .	. .	. .	. .	76,1	81,0	79,6	83,8	81,3	84,8
Sverige	**54,5**	**57,0**	**70,5**	**73,4**	**78,0**	**82,4**	**80,1**	**83,8**	**80,8**	**84,3**
Stockholm	45,4	53,7	68,8	74,1	77,5	82,4	80,2	84,2	81,0	84,7

Källa: Nordstat/Sweco

16.13 Bostadsstruktur 1 jan 2022

Dwelling structure

	Bostäder totalt	Småhus	Flerbostadshus	Fördelning, % i flerbostadshus			
				1-2 rum	3 rum	4- rum	Okänd
Danmark	**3 181 911**	**1 681 123**	**1 186 377**	**46**	**34**	**20**	**0**
Köpenhamnsregionen	1 059 667	369 517	607 390	43	34	23	0
Köpenhamn	343 702	24 782	301 194	46	32	22	0
Finland	**3 157 671**	**1 605 656**	**1 493 746**	**70**	**23**	**8**	**0**
Helsingforsregionen	827 115	244 486	573 792	66	23	10	0
Helsingfors	382 153	48 376	328 961	66	22	12	0
Island	**. .**	**. .**	**. .**	**. .**	**. .**	**. .**	**. .**
Reykjaviksregionen	. .	. .	. .	. .	. .	. .	. .
Reykjavik	. .	. .	. .	. .	. .	. .	. .
Norge	**2 666 507**	**1 737 703**	**792 686**	**35**	**34**	**17**	**15**
Osloregionen	640 949	267 357	350 074	41	32	20	6
Oslo	348 252	72 809	263 407	45	31	19	4
Sverige	**4 823 253**	**2 115 329**	**2 626 837**	**55**	**31**	**14**	**0**
Stockholmsregionen	1 073 053	283 689	770 275	54	30	17	0
Stockholm	478 439	45 431	420 642	58	26	16	0
Göteborgsregionen	471 126	176 619	288 437	55	31	13	0
Göteborg	277 230	54 295	219 302	56	30	14	0
Malmöregionen	335 835	121 591	208 683	52	33	15	0
Malmö	167 105	27 496	135 696	53	33	14	0

Källa:Nordstat/Sweco

16.14 Färdigställda bostäder efter storlek 2022

Dwellings completed by size

	Fördelning, %					Totalt
	1 rk	2 rk	3 rk	4 rk	5- rk	
Danmark	**. .**	**. .**	**. .**	**. .**	**. .**	**39 582**
Köpenhamnsregionen	. .	. .	. .	. .	. .	13 165
Köpenhamn	. .	. .	. .	. .	. .	4 130
Finland[1]	**. .**	**. .**	**. .**	**. .**	**. .**	**37 070**
Helsingforsregionen	. .	. .	. .	. .	. .	18 253
Helsingfors	31	32	23	11	3	7 105
Island	**. .**	**. .**	**. .**	**. .**	**. .**	**. .**
Reykjaviksregionen	. .	. .	. .	. .	. .	. .
Reykjavik	. .	. .	. .	. .	. .	. .
Norge	**6**	**16**	**30**	**20**	**26**	**28 056**
Osloregionen	5	24	27	20	24	8 288
Oslo	0	30	26	22	22	1 959
Sverige	**24**	**28**	**20**	**11**	**17**	**53 874**
Stockholmsregionen	30	29	17	12	12	13 031
Stockholm	37	31	16	12	4	3 556
Göteborgsregionen	30	29	21	7	13	8 136
Göteborg	36	33	19	6	5	5 621
Malmöregionen	22	29	23	12	14	3 971
Malmö	24	31	25	13	7	2 044

Källa:Nordstat/Sweco

1 Data för riket och dess delområden avser 2021.

16.15 Lokalyta (m²) i nybyggda hus efter ändamål 2022

Non-residential floor space in new buildings by purpose

	Bostad	Industri och lager	Affärs- och kontors-verksamhet	Vård	Under-visning, kultur	Övrigt	Totalt
Danmark	4 622 078	287 486	1 487 204	121 096	250 215	1 807 876	8 575 955
Köpenhamnsregionen	1 268 931	46 787	341 997	59 386	63 348	356 789	2 137 238
Köpenhamn	264 925	600	124 654	26 099	8 458	54 353	479 089
Finland	. .	. .	. .	. .	. .	. .	. .
Helsingforsregionen	. .	. .	. .	. .	. .	. .	. .
Helsingfors	430 432	12 086	36 218	60 670	44 941	63 954	648 301
Island	. .	. .	. .	. .	. .	. .	. .
Reykjaviksregionen	. .	. .	. .	. .	. .	. .	. .
Reykjavik	. .	. .	. .	. .	. .	. .	. .
Norge	3 606 110	1 474 545	375 878	146 831	533 093	2 649 272	8 785 729
Osloregionen	986 049	321 060	103 884	54 089	125 920	322 683	1 913 685
Oslo	245 131	24 225	77 737	16 576	31 627	69 986	465 282
Sverige	. .	. .	. .	. .	. .	. .	. .
Stockholmsregionen	. .	. .	. .	. .	. .	. .	. .
Stockholm	302 868	11 152	105 000	-	40 808	5 712	465 540
Göteborgsregionen	. .	. .	. .	. .	. .	. .	. .
Göteborg	. .	. .	. .	. .	. .	. .	. .
Malmöregionen	. .	. .	. .	. .	. .	. .	. .
Malmö	. .	. .	. .	. .	. .	. .	. .

Källa:Nordstat/Stockholms stad/Sweco

16.16 Flygtrafik 2022

Air traffic

	Ankommande och avresande passagerare, 1 000-tal		
	Inrikesflyg	Utrikesflyg	Charterflyg
Danmark[1]	1 968	8 768	1 038
Köpenhamnsregionen	1 074	7 550	594
Köpenhamn	. .	. .	. .
Finland[1]	1 720	3 657	286
Helsingforsregionen	855	3 405	. .
Helsingfors	. .	. .	. .
Island	. .	. .	. .
Reykjaviksregionen	. .	. .	. .
Reykjavik	. .	. .	. .
Norge	15 126	18 448	. .
Osloregionen	4 963	12 432	. .
Oslo	. .	. .	. .
Sverige	4 200	21 086	. .
Stockholmsregionen	2 070	15 365	. .
Stockholm	484	151	. .
Göteborgsregionen	153	1 923	. .
Göteborg	. .	. .	. .
Malmöregionen	151	341	. .
Malmö	. .	. .	. .

Källa: Nordstat/Sweco

1 Data för riket och dess delområden avser 2021

16.17 Arbetskraften efter ålder 1 jan 2022. Män

Employed labour force by age. Men

	20-24	25-29	30-49	50-64	Totalt
Danmark[1]	**133 069**	**159 742**	**624 437**	**462 424**	**1 379 672**
Köpenhamnsregionen	50 831	67 276	256 913	168 311	543 331
Köpenhamn	20 552	29 871	96 477	48 985	195 885
Finland[1]	**82 147**	**129 923**	**584 805**	**365 129**	**1 162 004**
Helsingforsregionen	22 909	42 990	189 473	98 688	354 060
Helsingfors	9 314	20 239	81 142	37 582	148 277
Island	**. .**	**. .**	**. .**	**. .**	**. .**
Reykjaviksregionen	. .	. .	. .	. .	. .
Reykjavik	. .	. .	. .	. .	. .
Norge	**118 149**	**152 792**	**640 742**	**423 654**	**1 335 337**
Osloregionen	27 792	45 159	187 206	102 512	362 669
Oslo	14 785	29 829	101 557	43 853	190 024
Sverige	**206 089**	**271 576**	**1 197 917**	**777 571**	**2 453 153**
Stockholmsregionen	42 316	67 197	309 200	173 878	592 591
Stockholm	16 141	31 306	132 165	65 648	245 260
Göteborgsregionen	21 589	30 714	133 281	76 206	261 790
Göteborg	12 937	20 801	77 007	37 565	148 310
Malmöregionen	12 460	19 199	85 797	48 537	165 993
Malmö	6 088	11 173	43 744	20 000	81 005

Källa:Nordstat/Sweco

1 Data för riket och dess deloråden avser 2021

16.18 Arbetskraften efter ålder 1 jan 2021

Employed labour force by age

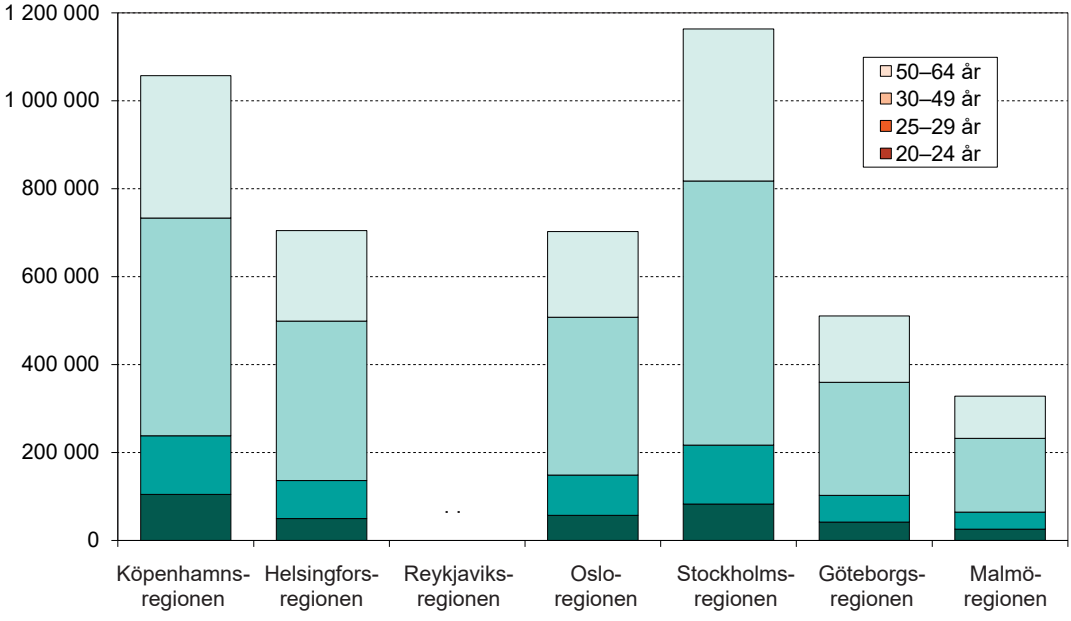

Källa: Nordstat/Sweco

16.19 Arbetskraften efter ålder 1 jan 2022. Kvinnor

Employed labour force by age. Women

	20-24	25-29	30-49	50-64	Totalt
Danmark[1]	**128 840**	**145 547**	**578 693**	**429 665**	**1 282 745**
Köpenhamnsregionen	53 612	66 058	238 530	155 489	513 689
Köpenhamn	26 287	33 283	95 158	49 633	204 361
Finland[1]	**83 363**	**120 474**	**537 772**	**392 259**	**1 133 868**
Helsingforsregionen	26 613	43 274	173 318	107 434	350 639
Helsingfors	13 208	23 520	76 980	43 926	157 634
Island	**. .**	**. .**	**. .**	**. .**	**. .**
Reykjaviksregionen	. .	. .	. .	. .	. .
Reykjavik	. .	. .	. .	. .	. .
Norge	**109 955**	**140 544**	**583 868**	**374 941**	**1 209 308**
Osloregionen	29 150	46 201	172 146	92 247	339 744
Oslo	17 392	32 432	92 301	40 263	182 388
Sverige	**183 318**	**251 174**	**1 114 003**	**749 822**	**2 298 317**
Stockholmsregionen	40 542	66 832	291 220	171 831	570 425
Stockholm	16 885	33 890	126 046	68 043	244 864
Göteborgsregionen	20 353	29 598	123 814	74 656	248 421
Göteborg	13 077	20 558	68 564	37 534	139 733
Malmöregionen	13 132	19 341	82 068	47 896	162 437
Malmö	6 685	11 690	40 766	19 900	79 041

Källa: Nordstat/Sweco

1 Data för riket och dess deloråden avser 2021

16.20 Antal arbetsplatser 1 jan 2021. Nordisk översikt

Number of working places

	Tillverkning, konstruktion	Handel, transport, logi	Information och media	Finans, fastigheter, stödtjänster	Offentlig förvaltning	Konst, kultur rekreation andra tjänster	Övrigt, okänt	Totalt
Danmark	**507 525**	**728 525**	**126 726**	**491 179**	**941 078**	**137 482**	**98 700**	**3 031 215**
Köpenhamnsregionen	142 753	274 985	78 815	247 957	352 945	64 125	13 635	1 175 215
Köpenhamn	18 207	87 772	52 237	106 000	133 037	32 867	2 224	432 344
Finland	**472 073**	**457 613**	**109 551**	**397 955**	**701 919**	**107 286**	**130 729**	**2 377 126**
Helsingforsregionen	111 088	164 142	64 959	171 609	197 545	41 620	21 738	772 701
Helsingfors	39 154	70 488	46 864	107 306	114 175	28 124	9 975	416 086
Island	**. .**	**. .**	**. .**	**. .**	**. .**	**. .**	**. .**	**. .**
Reykjaviksregionen	. .	. .	. .	. .	. .	. .	. .	. .
Reykjavik	. .	. .	. .	. .	. .	. .	. .	. .
Norge	**447 321**	**576 198**	**108 283**	**364 300**	**976 949**	**112 092**	**177 033**	**2 762 176**
Osloregionen	83 342	186 149	65 074	153 323	253 043	42 865	22 443	806 239
Oslo	44 250	102 684	49 734	114 958	152 753	32 279	10 574	507 232
Sverige	**911 708**	**1 005 276**	**230 568**	**821 764**	**1 687 282**	**167 088**	**285 698**	**5 109 384**
Stockholmsregionen	136 839	257 705	114 206	290 113	341 360	50 338	38 343	1 228 904
Stockholm	46 919	138 770	96 327	205 445	170 603	37 080	18 131	713 275
Göteborgsregionen	100 395	116 504	30 743	103 741	168 474	17 751	18 186	555 794
Göteborg	61 436	73 486	26 330	79 241	108 857	12 692	10 210	372 252
Malmöregionen	49 192	73 221	21 153	63 460	123 004	12 280	17 162	359 472
Malmö	23 569	42 082	14 546	42 855	59 778	7 207	8 775	198 812

Källa: Nordstat/Sweco

16.21 Antal arbetsplatser i regionerna 1 jan 2021

Number of working places in the regions

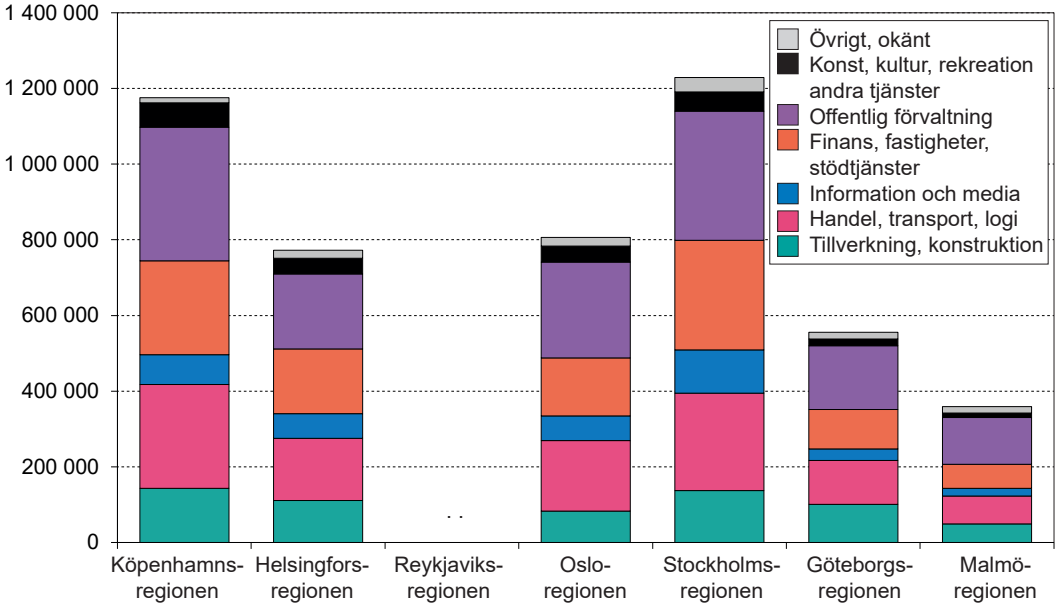

Källa: Nordstat/Sweco

16.22 Arbetslösa arbetssökande 20-64 år 2022 (årsmedeltal)

Unemployed persons (annual average)

	Män	Kvinnor	Totalt	Därav 20-24 år
Danmark	**31 274**	**33 828**	**65 098**	**3 001**
Köpenhamnsregionen	12 532	13 650	26 175	864
Köpenhamn	5 513	5 884	11 396	344
Finland[1]	**152 813**	**111 861**	**264 674**	**24 337**
Helsingforsregionen	43 826	36 306	80 132	6 101
Helsingfors	21 019	17 050	38 069	2 433
Island	**. .**	**. .**	**. .**	**. .**
Reykjaviksregionen	. .	. .	. .	. .
Reykjavik	. .	. .	. .	. .
Norge	**28 267**	**20 929**	**49 196**	**5 872**
Osloregionen	8 540	6 719	15 258	1 355
Oslo	4 975	3 733	8 708	756
Sverige	**131 904**	**127 608**	**259 517**	**24 938**
Stockholmsregionen	28 879	29 923	58 787	4 380
Stockholm	12 207	12 305	24 516	1 668
Göteborgsregionen	12 115	11 613	23 713	2 039
Göteborg	8 832	8 553	17 386	1 355
Malmöregionen	13 127	12 404	25 523	2 153
Malmö	8 845	8 244	17 093	1 324

Källa: Nordstat/Sweco

1 Data för riket och dess delområden avser 2021.

16.23 Utbildningsnivå hos befolkningen 25-64 år 1 jan 2023

Educational background

	Personer som utbildats i				
	0–9 år	10–12 år	13– år	Uppgift saknas	Samtliga
Danmark	**486 925**	**1 182 289**	**1 335 740**	**39 006**	**3 043 960**
Köpenhamnsregionen	146 135	360 861	606 351	16 425	1 129 772
Köpenhamn	41 135	94 673	251 719	6 356	393 883
Finland[1]	**395 239**	**1 251 486**	**1 163 627**	**-**	**2 810 352**
Helsingforsregionen	143 029	290 329	413 061	-	846 419
Helsingfors	61 164	117 416	199 748	-	378 328
Island	**. .**	**. .**	**. .**	**. .**	**. .**
Reykjaviksregionen	. .	. .	. .	. .	. .
Reykjavik	. .	. .	. .	. .	. .
Norge[2]	**532 464**	**1 042 916**	**1 293 152**	**15 005**	**2 883 537**
Osloregionen	128 780	212 412	441 590	5 150	787 932
Oslo	62 448	89 215	262 683	3 136	417 482
Sverige	**537 903**	**2 194 824**	**2 476 793**	**147 469**	**5 356 989**
Stockholmsregionen	118 234	433 108	733 681	50 491	1 335 514
Stockholm	41 818	152 043	353 006	20 694	567 561
Göteborgsregionen	49 905	199 543	305 460	15 906	570 814
Göteborg	31 570	102 683	187 023	11 375	332 651
Malmöregionen	37 223	132 060	216 281	15 115	400 679
Malmö	21 840	61 458	106 673	9 432	199 403

Källa: Nordstat/Sweco

1 Data för riket och dess delområden avser 2021.

2 Data för riket och dess delområden avser 2022.

16.24 Andel (%) med utbildning i minst 13 år i regionerna 1 jan 2023

Population with education for at least 13 years in the regions

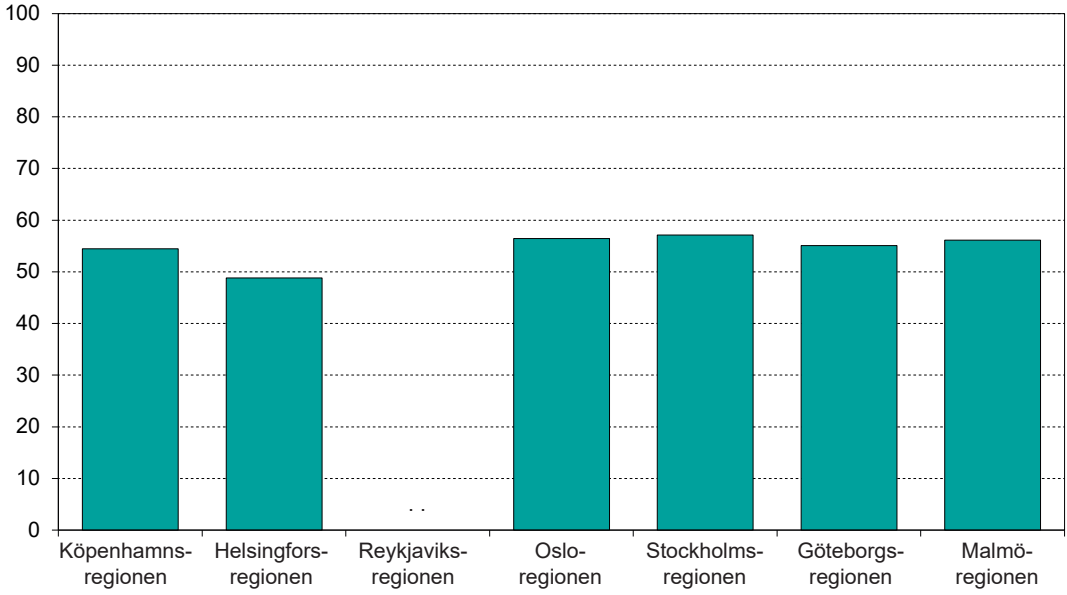

Källa: Nordstat/Sweco

16.25 Kommunala val

Elections to local councils

	Valår	Röstberättigade	Valdeltagande, %
Danmark	**2017**	**4 554 614**	**71**
Köpenhamn	2017	493 719	62
Finland	**2021**	**4 460 299**	**55**
Helsingfors	2021	542 830	62
Island	**2018**	**247 943**	**68**
Reykjavik	2018	90 119	67
Norge	**2019**	**4 199 382**	**65**
Oslo	2019	545 506	68
Sverige	**2022**	**8 196 484**	**78**
Stockholm	2022	773 389	77
Göteborg	2022	463 983	75
Malmö	2022	272 383	72

Källa: Nordstat/Sweco

Teckenförklaring och förkortningar

Symboler

Intet finns att redovisa	–	
Uppgift ej tillgänglig eller alltför osäker för att anges, samt statistisk röjandekontroll	. .	
Uppgift kan icke förekomma	.	
Mindre än hälften av den använda enheten	0 0.0	

Explanation of symbols

Magnitude nil
Data not available
Category not applicable
Magnitude less than half of unit employed

Förkortningar

AKU	=	Arbetskraftsundersökning
BRÅ	=	Brottsförebyggande rådet
CFAR	=	Centrala företags- och arbetsställeregistret
HVB	=	Hem för vård och boende
LIS	=	Stadens lednings-och informationssystem
LMA	=	Lagen om mottagande av asylsökande m fl.
LSP	=	Lagen om statligt personskadeskydd
LSS	=	Lagen om stöd och service till vissa funktionshindrade
LVU	=	Lagen om vård av unga
NORDSTAT	=	Nordisk regional statistikdatabas
NYKO	=	Nyckelkodområde
RAMS	=	Registerbaserad arbetsmarknadsstatistik
RTB	=	Register över totalbefolkningen
SCB	=	Statistiska centralbyrån
SIKA	=	Statens institut för kommunikationsanalys
SL	=	Storstockholms Lokaltrafik
SNI	=	Standard för Svensk näringsgrensindelning
SoL	=	Socialtjänstlagen
SOU	=	Statens offentliga utredningar
SSYK	=	Svensk yrkesklassificering
SSBF	=	Storstockholms brandförsvar
USK	=	Stockholms Stads Utrednings- och statistikkontor

Sakregister

Siffran efter resp ord hänvisar till tabell- och figurnummer.

Agenturhandel 9.12-9.15, 14.30
Ambulansväsen 14.36
Anmälda brott 1.63, 11.20, 14.37
Anställda, i Stockholms största företag 9.5
– inom handel och service 9.11, 9.12, 9.14, 9.15, 14.30
– inom näringsgrenar 1.37-1.39, 9.11, 9.17, 9.19, 9.22-9.25, 14.24, 15.12, 16.22, figurerna 9.18, 14.2
– inom kommunala aktiebolag 9.3
– inom kommunen 1.30, 1.31, 9.4, figur 9.2
Arbetskraftstal 9.7, 14.24, 15.10
Arbetslösa 1.32, 1.35, 1.36, 9.6-9.8, 9.21, 14.23-14.25, 15.10, 16.22, figurerna 9.9, 14.26
Arbetsolyckor 10.3, figur 10.5
Arbetssjukdomar 10.4, figur 10.5
Arbetsställen, inom näringsgrenar och industrin 9.10-9.11
– inom handel och service 9.12-9.15, 14.30
Areal 2.4-2.5, 2.9, 14.1, 16.1
Avfall, se Hushållsavfall.
Avloppsreningsverk 3.13

Bad 11.17
Barn, efter ålder 1.4, 1.5, 4.3, 4.4, 4.8, 4.11, 4.12, 4.14-4,16, 4.23, 4.24, 4.26, 14.4, figur 4.5
– födda av gift resp ej gift moder 5.5, 5.15
– Se i övrigt Flyttningar, Folkmängd, Utländska medborgare.
Barnadödlighet 5.15, 5.18, 5.21, 5.23
Barnaföderskor 5.10, 5.11
Barnavård 10.18
Barnomsorg 10.17, 11.1
Basbelopp 12.11
Basområden 2.1
Bedrägeri 11.20, 14.37
Befolkning, se Folkmängd.
Befolkningsprognoser 1.2, 1.5, 4.8, 4.9, 16.2, figurerna 1.6, 4.7, 5.2
Beskattningsbar inkomst 12.3, 12.5, 12.6, 14.35, figurerna 12.4, 12.7
– Se även Inkomsttagare.
Bibliotek 11.15, 11.16
Bidrag, se Bostadsbidrag/tillägg, Ekonomiskt bistånd.
Bilar 8.12, 8.16, 14.17
Brott 1.63, 11.20, 14.37
Boendetäthet 1.23, 6.1, 6.8
Bokbestånd 11.16
Bokbuss 11.16
Bokutlåning 11.16
Bolag, se Kommunala aktiebolag.
Bostadsbestånd 1.22, 1.23, 6.1, 6.3-6.9, figur 6.2
Bostadsbidrag/tillägg 10.6, 10.7
Bostadslägenheter, antal 1.22-1.25, 6.1, 6.3-6.14, 7.1-7.17, 14.11, figur 6.2
– bostadsrätter 1.25, 6.9, 7.4, 7.17
– byggnadsföretagare 7.6, 7.16
– distriktsvis 6.6-6.9, 7.2, 7.3, 7.5, 7.7, 7.8, 7.15
– hustyp 1.24, 1.25, 1.27, 6.3-6.4, 6.9, 7.4-7.9, 7.11, 7.17, 14.11, 14.12, 14.15, 16.13
– hyror 6.11-6.14, 7.16
– i allmännyttiga företag 1.25, 6.9, 7.6, 7.17
– i länet 14.11-14.13, 14.15, 14.16, figur 14.14
– i Norden 16.13-16.15
– i riket 14.13, 14.15, 14.16, 15.8, 15.9
– i specialbostäder 1.24, 6.5
– i stadens fastigheter 7.6
– i vindsutrymmen 7.10
– ny- och ombyggda samt rivna 1.26, 1.27, 7.1-7.10, 7.12, 7.14, 7.15, 7.17, 14.13, 14.15, 14.16, figurerna 7.13, 14.14
– nybyggnadsår 6.12, 6.13, 7.8
– ombildningar 7.17
– påbörjade 7.11, 14.12
– stadsdelsområdesvis 1.22-1.28, figur 1.30
– stadsdelsvis 6.8, 7.3, 7.5
– storlek 1.22, 1.26, 1.28, 6.3-6.6, 6.11-6.12, 7.1, 7.2, 7.4, 7.6-7.7, 7.14, 7.15, 14.16, 15.9, 16.13, 16.14
– upplåtelseform 1.25, 1.27, 6.9, 7.4, 7.5, 14.15
– nybyggnadsår 6.12, 6.13, 6.14
– ytor 6.11-6.13, 7.6, 16.15
– ägarbyten 7.17
– ägarkategori 1.25, 6.9, 6.10, 7.6, 7.1-7.15, 7.16
Bostadsproduktion 1.26-1.28, 7.1-7.10, 7.12, 7.13, 7.15, 14.12, 14.13, 14.15, 14.16, 15.8, 15.9, figurerna 1.30, 7.13, 14.14
Bostäder, se Bostadslägenheter.
Brand- och ambulansväsen 14.36
BRP 9.1,14.19,14.20
Broar 8.5
Bussar 14.21, 14.22
Busstrafik 14.21,14.22
Butiker 9.12-9.14, 14.30
Byggnader, antal 6.14, 7.4, 7.5, 14.12, 14.15
– ny- och ombyggda, påbörjade samt rivna 7.4-7.6, 7.11, 7.17, 14.12, 14.15
– Se även Flerbostadshus, Hus, Småhus.
Byggnadsföretagare 7.6, 7.16
Byggnadsverksamhet, se Bostadsproduktion.

Civilståndsfördelning 4.4, 4.11, 12.8, 16.5, 16.6, figur 4.5
Cykeltrafik 8.10

Detaljhandel 9.12-9.15, 14.30
Disponibel inkomst 1.68-1.70, 12.3, 12.9, figur 12.4
– hushållens 14.22
Distrikt 2.1, 2.5, 2.7, 4.6, 4.9, 4.10, 4.14, 4.15, 4.17, 4.21,

4.22, 4.25, 4.26, 5.3, 5.4, 5.16, 5.17, 5.29, 6.6-6.8, 6.14, 7.2, 7.3, 7.5, 7.8, 7.9, 7.16, 7.18, 9.22, 9.24, 13.2, 13.5, karta 2.6

Döda 1.17, 5.3, 5.5, 5.17-5.19, 5.23 14.6, 15.7, 16.9, figurerna 5.6, 5.20
Dödfödda 5.15
Dödlighet efter ålder 5.23
Dödsmånad 5.19
Dödsorsaker 5.23
Dödsrisker 5.21
Dödstal 5.5, 5.15 5.17-5.19, 5,23, 5.21, 15.7, figur 5.20

Ej förvärvsarbetande 1.35, 1.36, 9.20, 9.21
Ekonomiskt bistånd 1.49, 1.50, 1.52, 10.14-10.16, figurerna 1.51, 10.12, 10.13
Elever, se Skolväsendet, Utbildning.
Emigration 1.20, 5.1, 5.24, 14.9, figur 14.10

Familjehem 10.19
Familjer med bostadsbidrag/tillägg 10.7
– ekonomiskt bistånd 10.15
Fartyg, ankomna och avgångna 8.3-8.4, 8.17
– genom slussarna 8.6
Flerbarnsfödslar 5.15
Flerbostadshus 1.24, 1.25, 1.27, 6.3, 6.9, 6.14, 7.4-7.8, 7.10, 7.12, 7.17, 14.11, 14.15, 16.13
Flygplatser, Arlanda och Bromma 8.14, figur 8.13
Flygtrafik 8.14 16.16, figur 8.13
Flyttningar, efter ålder och kön 5.25, figur 5.27
– distriktsvis inom Stockholm 5.3, 5.28, figur 5.29
– i riket figur 14.10
– i Norden 16.9, 16.11
– i storstadsområden 15.7
– inom och mellan kommunerna 14.8, figurerna 5.29, 5.30, 14.10
– till, från och inom stadsdelsområden 1.19, 1.20
– till och från landsorten och utlandet 1.20, 5.1, 5.24, 14.9, figurerna 5.27, 14.10
Flyttningsnetto 1.16, 1.20, 5.1, 5.4, 5.24, 5.25, 14.6, 15.7, 16.9, figurerna 1.21, 5.2, 5.26, 5.29
Folkmängd efter civilstånd 4.4, 4.11, 16.5, 16.6, figur 4.5
– efter födelseland 4.16, 4.20, 14.5, 15.4
– efter födelselän 4.16
– efter kön 4.2, 4.4, 4.10-4.12, 4.14, 4.15, 4.23, 4.24, 4.26, 15.2, 15.3, 16.5-16.6, figurerna 4.13, 4.27
– efter medborgarskap 1.9, 4.20, 4.23, 4.24, 5.29
– efter stadsdelsområde 1.2-1.5, 1.7-1.12, 1.23, 2.4, figurerna 1.6, 1.13
– efter ålder 1.4, 1.5, 4.3, 4.4, 4.8, 4.11, 4.12, 4.14-4.16, 4.23, 4.24, 4.26, 14.4, 15.2, 15.3, 16.3, figurerna 4.13, 4.27
– distriktsvis 4.6, 4.9, 4.10, 4.14, 4.15, 4.17, 4.21, 4.22, 4.25, 4.26, 5.3, 6.8
– förvärvsarbetande 1.33-1.38, 9.16, 9.17, 9.19-9.28, 12.1, 15.10, 15.12, figur 9.18, 9.29
– i länet 4.1, 14.1, 14.3-14.5
– i Norden 16.2, 16.3, 16.5-16.7, 16.9, 16.11-16.15, figurerna 16.4, 16.8
– i riket 4.1, 14.3-14.5, 15.1-15.5
– stadsdelsvis 4.10
Folkmängdsförändringar 1.14, 1.16, 4.10, 5.1, 5.3, 5.4, 14.3, 14.6, 15.6, 15.7, 16.9, figurerna 1.15, 5.2, 14.7, 16.10
Folkmängdstäthet 2.4, 2.5, 14.1, 16.1
Folkpension 10.6
Fordonstrafik 8.12, 8.16, figurerna 8.15
Fosfor figur 3.8
Friluftsliv 11.17, 11.18
Fristående skolor 1.55, 1.56 11.1, 11.6, 11.13
Fritidsbåtar, hamnar 11.18
Fruktsamhet 1.18, 5.10, 5.12, figur 5.13
Frånvarotal 9.6, 14.24, 15.10
Funktionsnedsättning 10.9, 10.10
Färdtjänst 1.48
Färjetrafiken 8.3, 8.4, 8.7
Födda 1.17, 5.3, 5.5, 5.11, 5.14, 5.15, 14.6, 15.7, 16.9, figur 5.6
Födelseland 4.20, 14.5, 15.4
Födelselän 4.16
Födelsemånad 5.14
Födelsenetto 1.16, 1.17, 5.1, 5.4, 14.6, 15.7, 16.9, figur 5.2
Födelsetal 1.18, 5.5, 5.11, 5.12, 5.14, 5.15, 15.7
Företag, Stockholms största 9.5
Församlingar, se Distrikt
Förskola 11.1
Förskoleklasser 1.55, 1.56, 11.1
Förstföderskor 5.10
– medelålder 1.18
Förtidspensionärer 1.35, 1.36, 1.42-1.44, 9.20, 10.1, 10.2, 10.6
Förvärvsarbetande 1.34, 9.16, 12.1, 12.2, 16.20- 16.22, figurerna 9.2, 16.23
Förvärvsintensiteter 9.20, 15.11

Giftermål 5.5, 5.7, 5.8, 5.9, figur 5.6
Grundskolan 1.55, 1.56, 1.61, 11.1, 11.12, 11.13, figur 1.62
Gruppboende 1.47, 10.11
Gymnasieskolan 1.57-1.61, 11.2-11.12, figur 1.62
– behörighet 1.57, 11.3
– övergång till 1.58, 11.2, 11.7

Hammarbyslussen 8.6
Hamnar för fritidsbåtar 11.19
Hamnen 8.2-8.4, 8.7, karta 8.1
– hamnanläggningar 8.2
– kajlängder 8.2
– sjöfarten vid 8.7
Hemtjänst 1.46, 10.8, 10.9
Hotell 9.12-9.14, 9.33, 14.30
Hotellgäster 9.32
Hus, nybyggda och ombyggda 7.4, 7.5, 7.6, 14.15
– Se även Byggnader, Flerbostadshus, Småhus.
Hushållsavfall 3.11, 3.12
Hustyp 1.27, 6.3-6.6, 6.9, 6.14, 7.4-7.8, 7.11, 14.12, 14.15,16.13

Hyror 6.11-6.14, 7.16
Högskoleutbildning 11.8-11.10, 11.12, 16.32, figurerna 11.11 , 14.29, 16.26

Idrottsanläggningar 11.18
Inandningsbara partiklar figur 3.7
Inbrott 11.19, 14.37
Indelning, stadens 2.1, kartorna 2.3, 2.6, 2.8
Industri 1.37, 1.38, 9.10, 9.11, 9.17, 9.22-9.25, 14.28
– Se även Näringsgren, Sysselsättning.
Inflyttade 1.19, 1.20, 5.1, 5.3, 5.24, 5.25, 14.8, 14.9, 15.7, 16.9, 16.11, figur 5.27, figur 14.10
Inflyttningsöverskott, se Flyttningsnetto.
Inkomster 1.64-1.69, 12.1-12.3, 12.5, 12.6 12.8, 12.9, 15.14, figurerna 12.4, 12.7
– medel 1.64-1.65, 1.67, 12.1-12.3, 12.5, 12.6, 12.8, 15.14, figurerna 12.4, 12.7
– median 1.66
Inkomstskatt, kommunal 14.32
Inkomsttagare 1.64-1.70, 12.1-12.3, 12.5-12.6, 12.8-12.9, 15.14, figur 12.4, 12,7, 12.10
– efter ersättningar 12.9
– efter familjetyp och barnantal 12.3
– efter taxeringsmässiga grunder 12.9
– efter ålder, kön och civilstånd 12.8
– med pension 12.9
Inre staden 1.2-1.5, 1.7-1.14, 1.16-1.20, 1.22-1.28, 1.29, 1.31-1.50, 1.52-1.61, 1.63-1.70, 1.72, 2.1, 2.4, 4.6, 4.9, 4.10, 4.14, 4.15, 4.17, 4.21, 4.22, 4.25, 4.26, 5.3, 5.4, 5.16-5.17, 5.29, 6.6-6.9, 6.11-6.13, 6.15, 7.1-7.3, 7.5, 7.7-7.9, 7.11, 7.15, 7.17, 7.18, 9.14, 9.22, 9.24, 12.5, 14.15, 14.16, figurerna 4.7, 4.13, 5.30

Karl Johansslussen 8.6
Koldioxid 3.1
Kollektivtrafik 14.18
Kolmonoxid figur 3.5
Kommunal inkomstskatt 14.32
Kommunal rösträtt 2.7, 13.1, 13.5
Kommunal vuxenutbildning 11.8, 11.9 11.12
Kommunala aktiebolag, anställda 9.3
Kommunala val, se Kommunfullmäktigval.
Kommunalanställda 1.29, 1.31, 9.4, figur 9.2
Kommunalskatt, debiterad 12.14, 14.35, 15.15
– Se även Inkomstskatt.
Kommunfullmäktige, valda efter partier 13.1-13.3, 15.16
Kommunfullmäktigval 1.73, 1.75, 13.1-13.3, 13.5, 13.8 15.16, 16.27, figurerna 1.74, 13.4
Kommunfullmäktigvalkretsar 2.1, 2.7, 13.1-13.3, 13.5, karta 2.8
Kommunikationer 8.3-8.4, 8.6-8.8, 8.14 16.17, 16.18, figurerna 8.10, 8.13, 16.19
Komvux 11.8, 11.9, 11.12
Konkurser 9.32, 14.31
Konstisbanor 11.17
Konsumentprisindex 12.11
Kulturella institutioner 11.15
Kunskapslyftet 11.12
Kvarter 2.1
Kväveoxid 3.1, figur 3.3
Källsortering 3.11
Köpkraft, kronans 12.13

Landareal 2.4, 2.9, 14.1, 16.1
Lantegendomar 2.9
Lastbilar 8.8, 14.17, 16.18
Leasingbilar 8.8, 14.17
Lediga platser 9.8, 14.25, 14.27, figurerna 9.9, 14.26
Levnadskostnadsindex 12.12
Lokaltåg 14.18
Lokalytor 7.18, 16.15
LSS, lag om stöd och service till vissa funktionshindrade 10.9, 10.10
Luftföroreningar 3.1, figurerna 3.2, 3.3, 3.5
LVM, lag om vård av missbrukare 1.53,
LVU, lag om vård av unga 10.20
Lägenheter, se Bostadslägenheter.
Lägenhetsstorlek, se Bostadslägenheter.
Länskarta 14.2
Lärare 11.14
Lönesumma 14.21

Mark, stadens 2.4, 2.9, 14.1, 16.1
Medborgare, svenska 1.9, 1.10, 4.20, 4.21, 4.23
– utländska 1.8, 1.9, 1.11, 4.20, 4.21, 4.24, 4.25, 5.29, 14.5, 14.25, 15.5, 16.7, figur 16.8
Medborgarskap 1.9, 1.44 , 4.20, 4.23, 4.24, 5.29, 10.2
Medborgarskapsland 1.8, 4.20, 4.24, 5.29, 15.5, 16.7
Medelfolkmängd 4.12, 5.1, 5.5
Medellivslängd 5.22, 16.12
Medelålder 1.3, 5.10
Miljö 3.1, 3.11-3.13, figurerna 3.2, 3.3, 3.5-3.10, karta 3.4
Miljöavgifter, folkomröstning 1.76
Missbruk 1.53, 1.54, 10.21- 10.22
Misshandel 11.19, 14.37
Mord 5.22, 11.19, 14.37
Motorcyklar 8.8, 14.17
Motorfordon, se Bilar, Bussar, Lastbilar, Motorcyklar.
Museer 11.15
Narkotikabrott 11.19, 14.37
Nativitetsöverskott, se Födelsenetto.
Naturalisering 5.31
Nettoinkomst, sammanräknad 12.9
Nybyggnader, se Bostadslägenheter, Flerbostadshus, Hus, Småhus.
Nyckelkodområden 2.2
Nyckeltal 15.13
Nykterhetsvård 1.53
Näringsgren, sysselsatta inom 1.37, 1.38, 9.11, 9.17, 9.19, 9.22-9.25, 12.1, 12.2, 14.28, 15.12, 16.22, figurerna 9.18, 14.29

Offentliga institutioner 11.1-11.17
Officiella stadsdelar 2.1

Ohälsotal 1.45
Olyckshändelser 8.16, 10.3, figur 8.15
– Se även Arbetsolyckor.
Omhändertaganden 1.53, 10.18
Områdesindelningar 2.1
Ozon figur 3.6

Partihandel 9.12-9.15, 14.30
Partiklar, skadliga figur 3.7
Partnerskap 5.7
Passagerartrafik 8.3-8.4, 8.7, 8.16, 16.17, figur 8.13
Pendling 1.39, 9.29
Penningvärde 12.13
Pensioner 10.6, 12.9
Pensionärer, inkomstförhållanden 12.5, 12.9
Politiska partier, se Val, allmänna.
Poströster 13.1, 13.2, 13.5, 13.6
Priser 12.11-12.13
Privatskolor 1.55, 1.56, 11.1, 11.6, 11,13
Prognoser, se Befolkningsprognoser.
Pråmar, genom slussarna 8.6
Psykiska/sociala problem 1.54, 10.20, 10.21, 10.22

Rattfylleri 11.19, 14.37
Restauranger 9.12-9.14, 14.30
Riksdagsmannavalkrets 2.1
Riksdagsval 13.6, figur 13.4
– valda efter partier 13.6
Rum, bestånd, ny- och ombyggda, rivna samt påbörjade 1.23,1.26, 6.1, 6.3, 6.4, 6.7-6.8, 7.1-7.3, 7.7, 7.12, 7.14, 7.15, 14.13, 14.16, 15.9, figurerna 1.30, 6.2
Rumsenheter, se Rum.
Rån 11.19, 14.37
Rättsväsen 1.63, 11.19, 14.37
Röstande och röstberättigade, se Val, allmänna.

Servicehus 1.47, 10.11
Sexualbrott 11.19, 14.37
Siktdjup figur 3.8
Simhallar 11.16
Sjukersättning, personer med 1.35, 1.36, 1.42-1.44, 9.21, 10.1, 10.2, 10.6
Sjukhem 10.11
Sjukpenningdagar 1.40, 1.41
Sjuktal 1.41
Sjöfart 8.2-8.9, figur 8.10, karta 8.1
– Se i övrigt Fartyg, Hamnen.
Skadade 8.16, figur 8.15
Skadegörelse 1.63, 11.19, 14.37
Skatteinkomster 14.34
Skattekronor 12.11, 14.32, 14.35, 15.15
Skatter 12.14, 14.32-14.35, 15.15
Skatteunderlag 12.11, 14.32, 16.1
Skatteutjämningsbidrag 14.32, 14.33
Skilsmässor 5.7, 16.5, 16.6, figur 5.6
Skolledare 11.13
Skolväsendet 1.55-1.61, 1.65, 11.1-11.13, 16.25, figurerna 1.62, 16.26
Slussarna, trafiken genom 8.6
Småhus 1.27, 6.4, 6.6, 6.14, 7.4, 7.5, 7.11, 7.17, 14.11, 14.12, 14.15
Socialtjänst 1.47-1.50, 1.52-1.54, 10.6-10.11, 10.14-10.22, figurerna 1.51, 10.12, 10.13
SoL, socialtjänstlagen 1.54, 10.20-10.22
Sommarvistelse för barn 10.17
Specialbostäder 1.24, 1.24
Spårvägstrafik 14.18
Spädbarnsdödlighet 5.15, 5.18, 5.23
Stadsbiblioteket 11.14, 11.15
– Se även Bibliotek.
Stadsdelar 2.1, 2.2, 2.4, 4.10, 6.8, 7.3, 7.5, kartorna 2.3, 2.6
Stadsdelsområden 1.2-1.5, 1.7-1.12, 1.14, 1.16-1.20, 1.22-1.28, 1.30-1.50, 1.52-1.61, 1.63-1.71, 1.73 2.1, 2.2, 2.4, figurerna 1.6, 1.13, 1.15, 1.21, 1.29, 1.51, 1.62, 1.72, kartorna 1.1, 2.3
Stadsområden 2.1
Statslösa 1.8, 4.20, 4.24, 5.31, 14.5, 15.4, 15.5
Storstockholms Lokaltrafik (SL) 14.18
Strandbad, vattenkvalitet figurerna 3.9, 3.10
Stöld 11.19, 14.37
Svaveldioxid 3.1 figur 3.2
Svenskfödda figur 4.27
Svenska medborgare 1.9, 1.10, 1.12, 4.20, 4.21, 4.23
Sysselsatta 1.33, 1.35-1.39, 9.17, 9.20, 9.23-9.30, 9.6, 9.23-9.30, 14.23, 14.28, 15.10, 15,12, figurerna 9.18, 9.29, 14.29
Sysselsättning 1.31, 1.33-1.40, 9.4-9.7, 9.10-9.17, 9.19, 9.20, 9.22-9.29, 14.23, 14.24, 14.28, 14.30, 15.10-15.12, 16.20-16.22, figurerna 9.2, 9.9, 9.18, 14.29, 16.23
Söderort 1.2-1.5, 1.7-1.14, 1.16-1.20, 1.22-1.28, 1.29, 1.31-1.50, 1.52-1.61, 1.63-1.70, 1.72, 2.1, 2.4, 4.6, 4.9, 4.10, 4.14, 4.15, 4.17, 4.21, 4.22, 4.25, 4.26, 5.3, 5.4, 5.16-5.17, 5.29, 6.6-6.9, 6.11-6.13, 6.15, 7.1-7.3, 7.5, 7.7-7.9, 7.11, 7.15, 7.17, 7.18, 9.14, 9.22, 9.24, 12.5, 14.15, 14.16, figurerna 4.7, 4.13, 5.30

Taxerad inkomst, se Inkomsttagare.
Taxering till kommunal inkomstskatt 14.32
Taxibilar 8.8, 14.17, 16.18, figur 16.19
Trafik, se Kommunikationer.
Trafikbrott 11.19, 14.32
Trafikräkningar 8.12, 8.14, figurerna 8.13
Trängselskatt, folkomröstning 1.76
Tunnelbana 14.18
Tvångsvård 1.53, 10.18

Understödsverksamhet, se Socialtjänst.
Uppbörd, se Skatter.
Upplåtelseform, se Bostadslägenheter.
Utbildning 1.55-1.61, 9.21, 11.1-11.10, 11.12, 11.13, 16.25, figurerna 1.62, 11.11, 16.26
Utbildningsnivå 1.61, 11.10, 11.12.12, 16.25, figurerna 1.62, 11.11, 16.26

Utdebitering 12.11, 14.32, 14.35, 15.15
Utdebiteringsbehov 12.11, 14.32, 15.15
Utflyttade 1.19, 1.20, 5.1, 5.3, 5.24, 5.25, 14.8, 14.9, 15.7, 16.9, 16.11, figur 5.29, 14.10
Utländsk bakgrund 1.7-1.10, 1.12, 4.17- 4.18, figurerna 1.13, 4.19-4,20
Utländska medborgare 1.9, 1.11, 4.21-4.27, 4.24, 15.5, 16.7, figur 16.8
– som erhållit svenskt medborgarskap 5.31
Utrikes födda 1.7-1.10, 1.12, 4.16-4.18, 4.21-4.24, 4.27, 14.5, 15.4, figurerna 1.13, 4.20, 4,28
Utvandring, se Emigration.

Val, allmänna 1.70, 1.72, 2.7, 13.1-13.3, 13.6-13.8, 15.16, 16.27, figurerna 1.71, 13.4, 13.5
Valdistrikt 2.1, 13.2, karta 13.4
Valkretsar 2.1, 2.7, 13.2, 13.3, 13.5, karta 2.8
Vandrarhem 9.33
Varslade personer 9.8, 14.25
Vattenareal 2.4, 16.1
Vattenförbrukning 3.13
Vattenföroreningar figur 3.8
Vattenkvalitet figurerna 3.8, 3.10
Vattenreningsverk 3.17
Vigda, se Äktenskap.
Vindsutrymmen, lägenheter i 7.11
Vistelsetid 1.10
Vuxenutbildning 11.98 11.9 11.12
Våldtäkt 11.19, 14.37
Våldsbrott 1.63
Vägtrafikolyckor 8.16, figur 8.15
Västerort 1.2-1.5, 1.7-1.14, 1.16-1.20, 1.22-1.28, 1.29, 1.31-1.50, 1.52-1.61, 1.63-1.70, 1.71, 2.1, 2.4, 4.6, 4.9, 4.10, 4.14, 4.15, 4.17, 4.21, 4.22, 4.25, 4.26, 5.3, 5.4, 5.16-5.17, 5.29, 6.6-6.9, 6.11-6.13, 6.15, 7.1-7.3, 7.5, 7.7-7.9, 7.11, 7.15, 7.17, 7.18, 9.14, 9.22, 9.24, 12.5, 14.15, 14.16, figurerna 4.7, 4.13, 5.31
Växthusgaser 3.4

Ytor, se Bostadslägenheter, Lokalytor.
Yttre staden 2.1, 2.5, 4.6, 4.9, 4.10, 4.14, 4.15, 4.17, 4.21, 4.22, 4.25, 4.26, 5.3, 5.4, 5.16, 5.17, 5.29, 6.6-6.9, 6.14, 7.2-7.3, 7.5, 7.7, 7.8, 7.15, 7.18, 9.22, 9.24, 12.5, 14.15, 14.16

Ålderdomshem 10.11
Ålderspension 10.6
Årsmedeltemperatur 3.5

Ägarkategori, se Bostadslägenheter.
Äktenskap, ingångna och upplösta 5.5, 5.7, 5.8, figur 5.6
Äktenskap, enkönade 5.9
Äldreboende 10.11
Äldreomsorg 1.46, 1.47, 10.8, 10.11

Statistisk årsbok för Stockholm 2025 är en publikation där Stockholms stad presenteras med hjälp av siffror. Den innehåller uppskattningsvis runt 70 000 sifferuppgifter om hela vår tillvaro i Stockholm. Här finns exempelvis svar på hur många och gamla vi är, både nu och i framtiden, var och hur vi bor, vilka inkomster vi har, hur vi röstar osv. Dessutom finns statistik om mark, miljö, byggnadsverksamhet, handel, industri, arbetsmarknad och näringsliv, utbildning, förskoleverksamhet, individ- och familjeomsorg, skatter, kultur, fritid och mycket annat.

Statistisk årsbok för Stockholm innehåller uppgifter om Stockholms 11 stadsdelsområden, om hela staden och dess delar, om stockholmsregionen och även jämförelser med Göteborg, Malmö och nordiska storstadsregioner.

Tabellerna och diagrammen används i olika sammanhang av stadens politiker och tjänstemän men också av organisationer, företag, media, forskare, studenter, elever och kalenderbitare i största allmänhet från både stockholmsregionen, Sverige och andra länder.